

Данный файл представлен исключительно в ознакомительных целях.

Уважаемый читатель!

Если вы скопируете данный файл,

Вы должны незамедлительно удалить его сразу после ознакомления с содержанием.

Копируя и сохраняя его Вы принимаете на себя всю ответственность, согласно действующему международному законодательству .

Все авторские права на данный файл сохраняются за правообладателем.

Любое коммерческое и иное использование кроме предварительного ознакомления запрещено.

Публикация данного документа не преследует никакой коммерческой выгоды. Но такие документы способствуют быстрейшему профессиональному и духовному росту читателей и являются рекламой бумажных изданий таких документов.

Всё

О СТРАНАХ МИРА

атлас-справочник



- история
- население
- физические характеристики и климат
- государственное устройство
- экономика

● **191** страна
признанная ООН

● **63** зависимые территории

● более **300** таблиц

● Антарктида, Атлантический, Индийский
Северный Ледовитый, Тихий океаны

алфавитный указатель более 10000 географических названий

Всё

атлас-справочник

О СТРАНАХ МИРА



Санкт-Петербург
СЗКЭО
«КРИСТАЛЛ
Москва
«ОНИКС»



ВВЕДЕНИЕ

Представленный вниманию читателей справочник включает в себя данные о всех странах земного шара, признанных ООН, зависимых территориях, океанах и Антарктиде.


Выходившие ранее издания явно устарели, так как не могли учесть весьма значительной переделки карты мира, последовавшей на рубеже XX-XXI веков и провозглашением в связи с этим независимости рядом государств.

Справочник приводит краткие сведения об истории страны, ее географических особенностях и климате, государственном устройстве, населении и экономике. Каждая статья сопровождается картой, изображениями флагов и денежных единиц, имеющих хождение на территории того или иного государства. Читатели также могут узнать телефонный код страны, ее международный код, интернет-домен и часовой пояс (разницу между московским и местным временем).

Приведены в книге и любопытные факты о флоре и фауне некоторых стран, национальных заповедниках и парках, запасах полезных ископаемых. Не обойдены вниманием издателей и существующие в мире территориальные разногласия. В частности, во многом именно поэтому отдельная статья посвящена Антарктиде — континенту, привлекающему пристальное внимание мировой науки, земли которого оспаривает ряд государств.

Весьма интересны сведения о численности и составе населения стран, языках и наречиях, на которых оно говорит, уровне жизни и многие другие.

Издатели старались придерживаться общепринятых в России географических названий и имен исторических персонажей, однако вынуждены были в связи со сложившейся реальностью до читателя новые наименования ряда стран и городов, официально принятые соответствующими инстанциями.





АВСТРАЛИЯ

| |
|--|
| Общая площадь: 7 686 850 кв. км |
| Население: 20 434 176 чел. (на июль 2007 г.) |
| Плотность населения: 3 чел./кв. км |
| Официальное название: Австралийский Союз |
| Денежная единица: австралийский доллар (AUD) |
| Столица: Канберра (350 000 чел.) |
| Телефонный код страны: 61 |
| Официальный язык: английский |
| Международный код страны: AUS |



ИСТОРИЯ:

Заселение Австралии началось выходцами из Юго-Восточной Азии более 40 000 лет назад. Европейцы открыли Австралию в 1606 году (голландский мореплаватель Биллем Янссон). В XVIII веке Джеймс Кук объявил Австралию колонией Великобритании. С 1788 года и до середины XIX века территория Австралии заселялась каторжниками, доставляющимися из Англии. В 1788 году с Первым флотом (First Fleet), созданным в 1786 году по приказу лорда Сиднея, прибыли в Австралию 750 заключенных. Всего на кораблях было 1 487 человек, из которых в Австралии осталось 1 030.

1 января 1901 года Австралийские штаты образовали федерацию и получили право самоуправления, но оставались под властью британских монархов.

В 1999 году был проведен референдум об изменении статуса Австралии (провозглашении ее республикой), по итогам которого 55% австралийцев поддержали монархию.

НАСЕЛЕНИЕ:

По численности населения занимает 53-е место в мире.

Доля коренного населения Австралии — около 1% от общей численности. Основную часть населения (около 92%) составляют потомки выходцев из Европы, главным образом из Великобритании, около 7%, — из Малой Азии и Японии.

Большинство австралийцев живет на узких береговых равнинах, протянувшихся на востоке и юго-востоке страны. Население стареет: средний возраст — 37 лет, а 13,2% от всего населения — в возрасте 65 лет и старше.

Крупные города: Сидней (4 254 894 чел.), Мельбурн (3 283 000 чел.), Брисбен (1 520 600 чел.), Перт (1 295 100 чел.), Аделаида (1 079 000 чел.), Канберра (350 000 чел.)

ФИЗИЧЕСКИЕ ХАРАКТЕРИСТИКИ И КЛИМАТ:

Австралия расположена в Океании, занимает континент между Индийским океаном и южной частью Тихого. Это самый маленький континент, но шестая по площади страна мира. Австралия простирается на 3 180 км с севера на юг и на 4 000 км с востока на запад. Протяженность береговой линии — 25 760 км.

Австралийский материк на юго-востоке отделен Бассовым проливом шириной 240 километров от острова Тасмания.

Площадь, занимаемая сушей — 7 617 930 кв. км, водой — 68 920 кв. км. Две трети территории занимают песчаные и каменные пустыни.

Средняя высота над уровнем моря — 300 м. Высшая точка — гора Костюшко (2 228 м), низшая — озеро Эйр (-15 м).

Самая крупная река — Муррей, протяженностью (вместе с главным притоком, рекой Дарлинг) 5 300 км.

Климат: на севере тропический, на юге и востоке — умеренный.

Вдоль восточного побережья Австралии протянулся более чем на 2 000 км Большой Барьерный риф общей площадью 348 698 кв. км, включающий в себя около 2 900 рифов (размером от 0,01 до 100 кв. км) и более 300 островков или отмелей.

Австралийские флора и фауна разнообразны и уникальны: около 70% видов птиц, 88% — рептилий и 94% — лягушек характерны лишь для Австралии. Из 22 тысяч видов растений около 90% встречаются только здесь.

Совершенно уникальны сумчатые животные Австралии (кенгуру, например) и яйцекладущие млекопитающие, такие как утконос и ехидна.

ГОСУДАРСТВЕННОЕ УСТРОЙСТВО:

Форма правления — демократическая федерально-государственная система. Формально глава государства — королева Великобритании, представленная генерал-губернатором, реально государство возглавляет премьер-министр.

Законодательная власть — двухпалатный федеральный парламент.

Административное деление: 6 штатов (Новый Южный Уэльс, Квинсленд, Южная Австралия, Тасмания, Виктория, Западная Австралия), Северная территория и Территория столицы Австралии.

Зависимые территории: острова Ашмор и Картер, острова Рождества, Кокосовые острова, острова Кораллового моря, острова Херда и Макдональда, остров Норфолк.

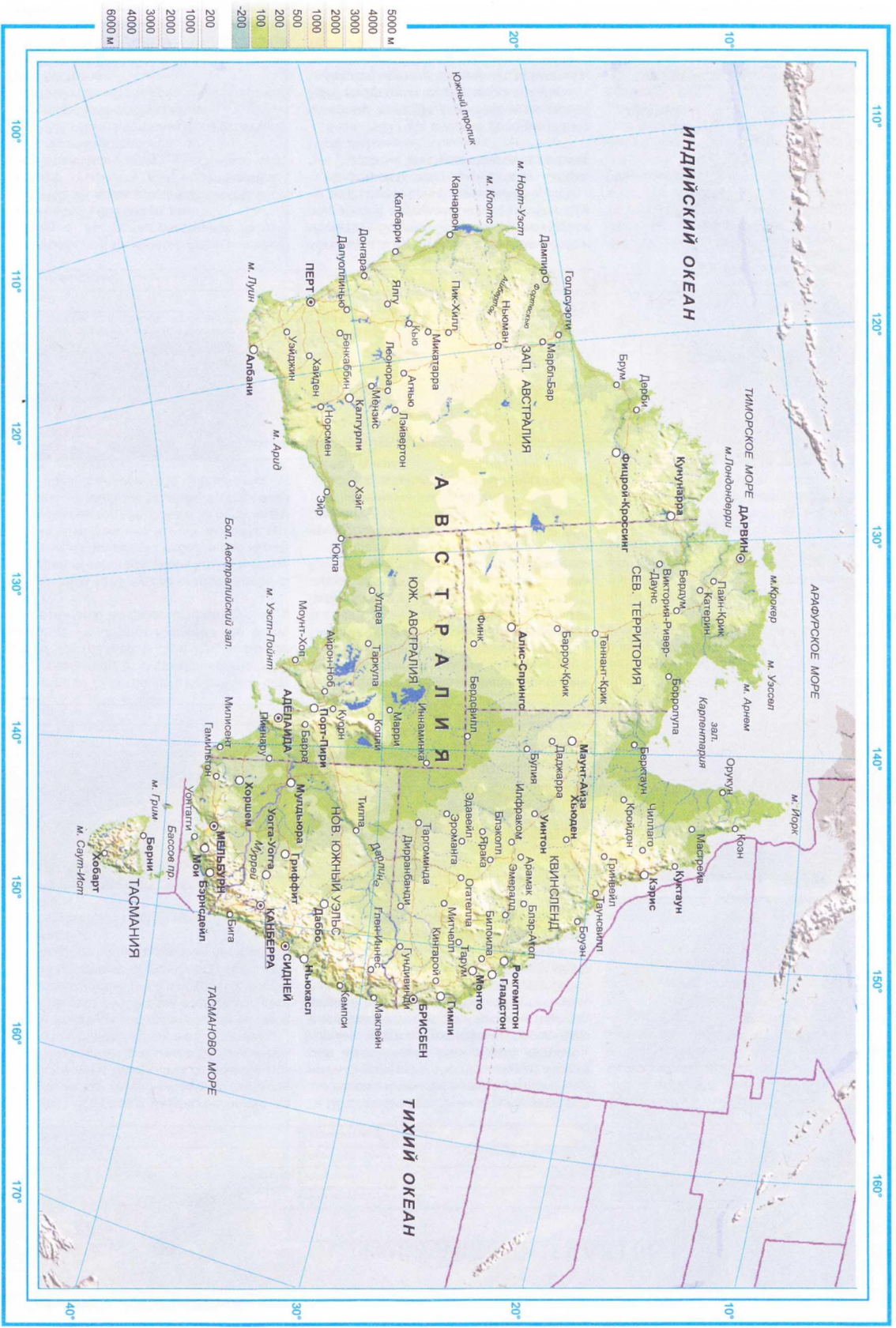
ЭКОНОМИКА:


Валовой внутренний продукт на 2006 год — \$674,6 млрд: сельскохозяйственный сектор — 3,7%, промышленный сектор — 26,2%, сфера обслуживания — 70,1%.

Занимает 3-е место в мире по уровню жизни населения.

Объем экспорта в 2006 году — \$ 124,8 млрд., импорта — \$134,5 млрд.







ОСТРОВА АШМОР И КАРТЪЕР



| | |
|---|------------------|
| Общая площадь: 5 кв. км | Население: |
| Оффц. название: Территория островов Ашмор и Картьер | Интернет-домен: |
| Столица | Часовой пояс: -5 |
| Официальный язык: | |

Группа островов в Индийском океане на полпути между северо-западным побережьем Австралии и Тиморскими островами. Территория включает Западные и Восточные острова и морское пространство между ними.

Эти владения Австралии необитаемы и представляют собой едва возвышающиеся над поверхностью моря и покрытые чахлой травой кораллово-песчаные островки.

Находясь под управлением Австралии с 1931 года.

С августа 1983 года — национальный заповедник.

Постоянное население отсутствует.

Океанской течения, известное под названием Индонезиец, обеспечивает миллионы рыб, населяющих воды вокруг островов, кормом. Богатство ихтиофауны определило и огромное количество морских птиц, питающихся рыбой. Здесь обитают и гнездятся редкие виды буревестников и других рыбацких птиц. Известны острова и как место размножения зеленых черепах, самки которых ежегодно выплывают на песчаные пляжи, чтобы отложить яйца.



КОКОСОВЫЕ ОСТРОВА



| | |
|--|---------------------------------------|
| Общая площадь: 14 кв. км | Население: 596 чел. (на июль 2007 г.) |
| Оффц. название: Территория Кокосовых островов. | Интернет-домен: cc |
| Столица | Часовой пояс: +3,5 часа |
| Официальный язык: | |

Группа из 27 островов в Индийском океане к юго-западу от Индонезии на полпути между Австралией и Шри Ланка. Другое название — острова Килинга (по фамилии капитана, впервые открывшего их в 1609 г.)

6 декабря 1825 года на острова прибыла экспедиция капитана Джона Кланиса Росса. Экспедиция привезла с собой зерно и, расчистив и подготовив землю, высеяла его. В следующем году Росс завез на острова население — главным образом суматранцев и яванцев. В апреле 1836 г. атолл посетил

Чарльз Дарвин во время путешествия на английском военном корабле «Гончая».

С 1857 года — английская колония, в 1955 году острова переданы Австралии, но все еще находились во владении семейства Росса. Только в 1978 году Австралия окончательно выкупила острова у Джона Сесила Кланис-Росса за 6,25 миллионов долларов.

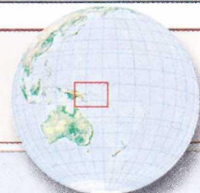
4 апреля 1984 года население остров проголосовало за вхождение в состав Австралии.

Обитаемы только три острова.

Основа экономики — выращивание кокосов, туризм.



ОСТРОВА КОРАЛЛОВОГО МОРЯ



| | |
|--|------------------------|
| Общая площадь: менее 3 кв. км | Население: |
| Оффц. название: Территория островов Кораллового моря | Интернет-домен: |
| Столица | Часовой пояс: +8 часов |
| Официальный язык: | |

Острова в Коралловом море к северо-востоку от Австралии рассеянные на площади около 1 000 000 кв. км.

В XVIII-XIX веках представляли очень серьезную опасность для мореплавателей, Дно Кораллового моря — настоящее кладбище погибших кораблей.

В 1921 году на островах была установлена метеорологическая станция.

С 1969 года острова объявлены территорией Австралии.

В 1982 году Австралия объявляет национальными заповедниками рифы Лихоу и

Коринга, а в 1987 году — рифы Элизабет и Миддлтон Сейлор. Заповедники находятся под эгидой австралийского Министерства по вопросам охраны окружающей среды.

На островах действуют законы Австралии (судебные власти находятся на острове Норфолк).

В акт 1969 года внесено дополнение, по которому в состав территории включены 1 880 квадратных метров морского дна.

Постоянного населения нет, кроме шта-та метеорологической станции на острове Уилле Айтлет.



ОСТРОВ НОРФОЛК

| |
|--|
| Общая площадь: 34,6 кв. км |
| Официальное название: Территория острова Норфолк |
| Население: 2 114 чел. (на июль 2007 г.) |
| Столица Кингстон (1 100 чел.) |
| Интернет-домен: nf |
| Официальный язык: |
| Часовой пояс +8,5 часов |

Остров Норфолк находится в юго-западной части Тихого океана к северу от Новой Зеландии. Остров представляет собой вершину подводного вулкана, входящего в цепь подводного хребта Норфолк, по обе стороны от которого тянутся глубокие океанические котловины — Новокаледонская и Южно-Фиджийская. Рельеф возвышенный, достаточно ровный, самая высокая точка — гора Маунт Бейтс (319 м). Общая площадь острова — 34,5 кв. км.

С 1788 по 1814 и с 1825 по 1855 года — место ссылки английских каторжников.

В 1856 году на остров переселились (с острова Питкэрн) потомки мятежников с корабля «Баунти».

Остров Норфолк стал владением Австралии с 1913 г. и получил статус австралийской внешней территории. Номинально главой страны считается королева Великобритании. Реально остров находится под управлением администратора, которого назначает генерал-губернатор Австралии.

Климат на острове умеренный морской, переходный к субтропическому.



ОСТРОВ РОЖДЕСТВА

| |
|--|
| Общая площадь: 135 кв. км |
| Офис, название: Территория острова Рождества |
| Население: 1 402 чел. (на июль 2007 г.) |
| Столица Сеттлмент |
| Интернет-домен: cx |
| Официальный язык: |
| Часовой пояс +6 часов |

Остров в Индийском океане к югу от Индонезии приблизительно в 380 километрах к югу от побережья Явы у южного входа в Зондский пролив, на главных морских путях Индийского океана.

Представляет собой вершину подводной горы вулканического происхождения, крутые утесы которой от побережья резко повышаются к центральному плато, достигающему высот до 361 м и состоящему главным образом из известняка со слоями вулканических пород. Почти 80-километровая береговая линия острова — практически

непрерывный морской утес, достигающий высоты в 20 метров.

Открыт в 1643 году в день праздника Рождества. Колонизация острова англичанами началась с 1888 года. В 1958 году передан Австралии. Властные полномочия на острове осуществляет австралийский администратор, при котором действует Соединительный совет.

Климат на острове тропический. Средние температуры колеблются от +2°C в августе до +32°C в апреле.

Основа экономики — добыча фосфатов.



ОСТРОВА ХЕРДА И МАКДОНАЛЬДА

| |
|--|
| Общая площадь: 412 кв. км |
| Офис, назв.: Территория островов Херда и Макдональда |
| Население: |
| Столица |
| Интернет-домен: hm |
| Официальный язык: |
| Часовой пояс +1 час |

Острова Херд и Макдональд — небольшая островная группа в южной части Индийского океана. Находятся в 2/3 пути от Мадагаскара до Антарктики в 4 тыс. км к юго-западу от Перта (Австралия) и в 1 500 км к северу от Антарктиды.

Остров Херд представляет собой вершину подводного вулкана Кергеленского плато и имеет 43 км в длину и 21 км в ширину, возвышаясь над водой на 2 745 м (высшая точка — Маунт Моусон, единственный активный вулкан на территории Австралии, в массиве Биг Бен Маунтин). Значительная

часть его поверхности покрыта снегом и льдом, которые и формируют характер береговой линии.

Остров Макдональд — маленький и скалистый, также вулканический по происхождению, самая высокая точка — 230 м.

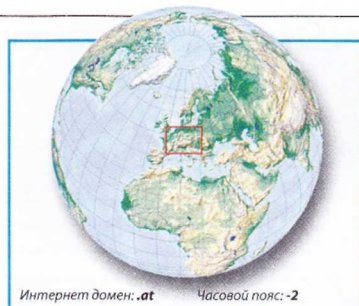
Переданы Австралии Великобританией в 1947 году.

Острова необитаемы. Однако, приблизительно 15 штатных работников австралийского Департамента по делам окружающей среды время от времени живут на островах для мониторинга обстановки.



АВСТРИЯ

| | |
|--|---|
| | Общая площадь: 83 870 кв. км |
| | Население: 8 199 783 чел. (на июль 2007 г.) |
| | Плотность населения: 97,8 чел./кв. км |
| Официальное название: Республика Австрия | Денежная единица: евро (EUR) |
| Столица: Вена (1 550 000 чел.) | Телефонный код страны: 43 |
| Официальный язык: немецкий | Международный код страны: AUT |



ИСТОРИЯ:

История свидетельствует о существовании на территории современной Австрии докеольского населения. Около 400-300 гг. до н. э. появились воинственные кельтские племена. Смешавшись с древними жителями, кельты образовали королевство Норик. Герцогство Австрия возникло в 1156 году, с 1804 — Австро-Венгерская империя. После поражения в Первой Мировой войне уменьшена до размеров небольшой республики, лишившись большей части территории. В 1938 году аннексирована Германией. После Второй Мировой войны была оккупирована Великобританией, США, Францией и СССР. С 1955 года признана независимым государством; страной был объявлен «вечный нейтралитет».

НАСЕЛЕНИЕ:

По численности населения занимает 90-е место в мире.

Основную часть населения (88,5%) составляют немецкоязычные австрийцы. В Австрии проживают также некоторые национальные меньшинства. В Каринтии и Бургенланде это хорваты, словенцы и не-

многочисленные венгры, а в Вене с давних пор обосновались чехи и словаки.

Крупнейшие города — Вена (1 550 000 чел.), Грац (250 000 чел.), Линц (203 000 чел.), Зальцбург (150 000 чел.), Инсбрук (118 000 чел.), Клагенфурт (90 100 чел.).

ФИЗИЧЕСКИЕ ХАРАКТЕРИСТИКИ И КЛИМАТ:

Австрия расположена в горных районах Центральной Европы, к северу от Италии и Словении.

Площадь, занимаемая сушей, — 82 444 кв. км, водой — 1 426 кв. км.

Высшая точка — гора Гроссглокнер (3 798 м), низшая — Нойзедлер-Зи (115 м).

Протяженность границ — 2 562 км: с Чешской республикой — 362 км, с Германией — 784 км, с Венгрией — 366 км, с Италией — 430 км, с Лихтенштейном — 35 км, со Словакией — 91 км, со Словенией — 330 км, с Швейцарией — 164 км.

Климат: умеренный; континентальный.

ГОСУДАРСТВЕННОЕ УСТРОЙСТВО:

Форма правления — федеративная республика. Глава государства — президент.

Законодательная власть: двухпалатное Федеральное Собрание.

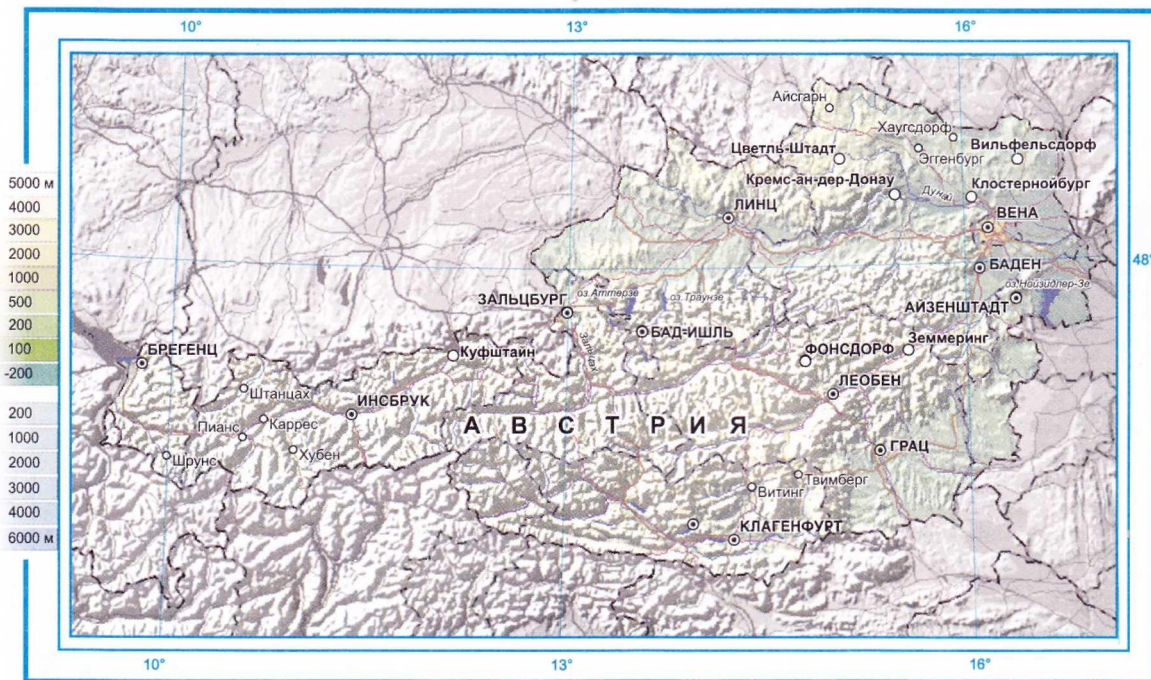
Административное деление: 9 земель — Нижняя Австрия, Вена, Верхняя Австрия, Штирия, Тироль, Каринтия, Зальцбург, Форарльберг, Бургенланд.

ЭКОНОМИКА:

Валовой внутренний продукт на 2006 год — \$284,1 млрд.: сельскохозяйственный сектор — 1,6%, промышленный сектор — 30,6%, сфера обслуживания — 67,8%.

Занимает 15-е место в мире по уровню жизни населения.

Объем экспорта в 2006 году — \$134,3 млрд., импорта — \$133,8 млрд.





АЗЕРБАЙДЖАН

Общая площадь: 86 600 кв. км
 Население: 8 120 247 чел. (на июль 2007 г.)
 Плотность населения: 93,7 чел./кв. км

Официальное название: Республика Азербайджан

Денежная единица: манат (AZM)

Столица: Баку (1 228 500 чел.)

Телефонный код страны: 994

Официальный язык: азербайджанский

Международный код страны: AZE



Интернет домен: .az Часовой пояс: +1

ИСТОРИЯ:

Территория современного Азербайджана в VIII веке до н. э. была заселена модами, позже стала частью Персидской империи. В конце VII века н. э. страна была завоевана арабами. В XI и XII вв. территорию контролировали тюркские племена, в XVII столетии она вновь оказалась частью Персии, но по договорам 1813 и 1828 гг. отошла к России. В 1920 году Азербайджан провозглашен Советской Социалистической Республикой, в 1922 году вошел в Закавказскую Советскую Федеративную Социалистическую Республику (ЗСФСР). С 1936 года — в составе СССР как союзная республика. 30 августа 1991 года Азербайджан провозгласил независимость.

НАСЕЛЕНИЕ:

По численности населения занимает 91-е место в мире.

Коренное население — азербайджанцы (потомки турок и персов) — 90,6%, дагестанцы — 2,2%, русские — 1,8%, армяне — 1,5%, прочие — 3,9%.

Крупнейшие города: Баку (1 228 500 чел.),

Гянджа (294 700 чел.), Сумгаит (279 200 чел.).

ФИЗИЧЕСКИЕ ХАРАКТЕРИСТИКИ И КЛИМАТ:

Азербайджан расположен в Юго-Западной Азии, на побережье Каспийского моря, между Ираном и Россией, небольшая часть находится на территории Европы. Нахичеванская область отделена территорией Армении.

Площадь, занимаемая сушей, — 86100 кв. км, водой — 500 кв. км.

Протяженность границ — 2013 км: территория Азербайджана с Арменией — 566 км, с Грузией — 232 км, с Ираном — 432 км, Россией — 284 км, Турцией — 9 км; территория Нахичеванской области — с Арменией — 221 км, с Ираном — 179 км.

Протяженность береговой линии — 800 км. Высшая точка — гора Базардюзю (4 485 м), низшая — побережье Каспийского моря (-28 м).

Климат: большая часть Азербайджана находится в субтропическом поясе. В пределах страны выделяются несколько типов климата, от сухого и влажного субтропического до горного тундрового.

ГОСУДАРСТВЕННОЕ УСТРОЙСТВО:

Форма правления — республика. Глава государства — президент. Законодательный орган: Национальное Собрание (Менджлис).

Административное деление: 59 районов, 11 городов, 1 автономная область.

ЭКОНОМИКА:

Экономика Азербайджана во многом зависит от разработки богатых месторождений нефти и природного газа.

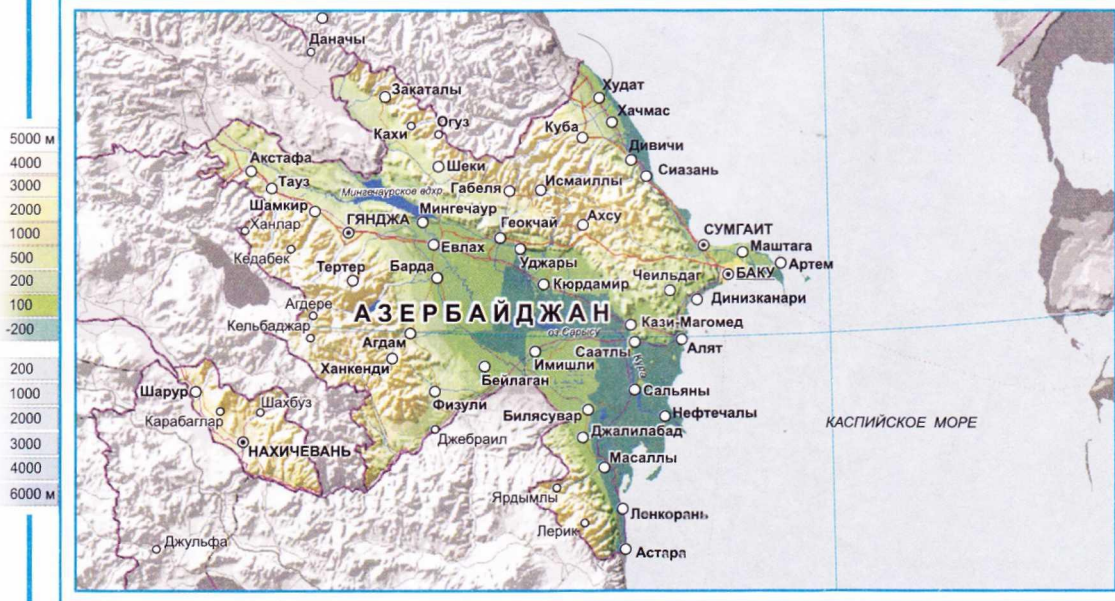
Валовой внутренний продукт на 2006 год — \$59,71 млрд.: сельскохозяйственный сектор — 7,5%, промышленный сектор — 63,5%, сфера обслуживания — 28,9%.

Занимает 98-е место в мире по уровню жизни населения.

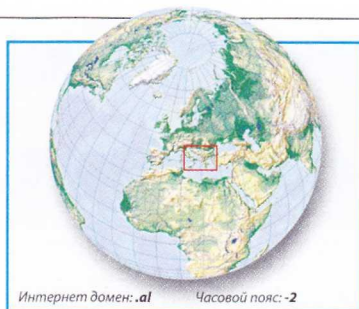
Объем экспорта в 2006 году — \$13,01 млрд., импорта - \$5,269 млрд. 90% экспорта составляют нефть и газ.



50°



| | | |
|---|-------------------------------|----------------------------------|
|  | АЛБАНИЯ | |
| | Общая площадь: | 28 748 кв. км |
| | Население: | 3 600 523 чел. (на июль 2007 г.) |
| Официальное название: Республика Албания | Плотность населения: | 125 чел./кв. км |
| Столица: Тирана (350 000 чел.) | Денежная единица: лек (ALL) | Телефонный код страны: 355 |
| Официальный язык: албанский | Международный код страны: ALB | |



ИСТОРИЯ:

Албанцы происходят от древнего племени иллирийцев, которых греки называли албанами, владевших этими землями около III века до н. э. Иллирийцы смешались с римлянами, венецианцами, норманнами и сербами. Сами жители Албании называли страну «Арбер», а себя «арберами». В конце 18 в. этноним «албанцы» был заменен новым — «шкиптары» («те, кто говорят ясно, понятно»). Несмотря на неоднократные вторжения римлян, славян и турок, албанцы сохранили этническую самобытность. В период длительного турецкого господства произошел массовый переход населения из христианства в мусульманство, которое в настоящее время является преобладающей религией. С 1468 до 1912 года Албания входила в состав Османской империи. В 1946 году страна была провозглашена коммунистической республикой.

В 1991 году в Албании состоялись первые демократические выборы, в 1992 году

коммунистическое правительство было свергнуто.

НАСЕЛЕНИЕ:

По численности населения занимает 126-е место в мире.

95% населения — албанцы.

Крупнейшие города — Тирана (350 000 чел.), Дуррес (99 500 чел.), Эльбасан (87 700 чел.) Шкодер (82 400 чел.),

ФИЗИЧЕСКИЕ ХАРАКТЕРИСТИКИ И КЛИМАТ:

Албания расположена на побережье Адриатического и Ионического морей, между Грецией, Сербией Македонией и Черногорией.

Площадь, занимаемая сушей, — 27 398 кв. км, водой — 1 350 кв. км.

Протяженность границ — 720 км: с Грецией — 282 км, с Македонией — 151 км, с Сербией — 115 км, с Черногорией — 172 км.

Протяженность береговой линии — 362 км.

Высшая точка — гора Корабит (2 753 м), низшая — побережье Адриатического моря (0 м).

Климат: субтропический средиземно-морской.

ГОСУДАРСТВЕННОЕ УСТРОЙСТВО:

Форма правления — республика. Глава государства — президент.

Законодательная власть: однопалатный парламент.

Административное деление: 12 областей.

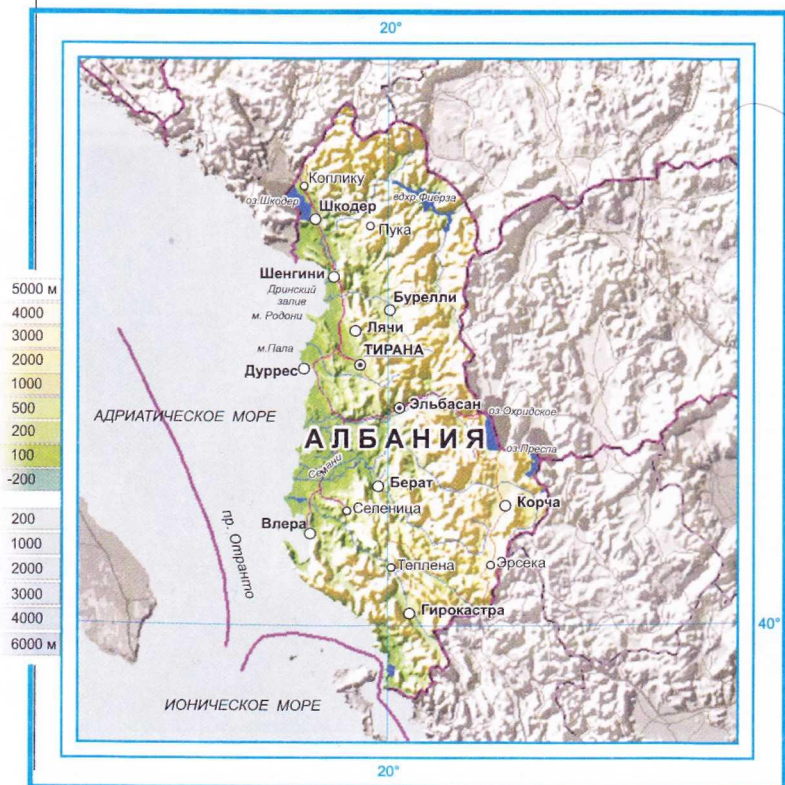
ЭКОНОМИКА:

Основа экономики — добыча полезных ископаемых и сельское хозяйство.

Валовой внутренний продукт на 2006 год — \$20,46 млрд.: сельскохозяйственный сектор — 22,3%, промышленный сектор — 20,9%, сфера обслуживания — 56,9%.

Занимает 68-е место в мире по уровню жизни населения.

Объем экспорта в 2006 году — \$792,9 млн., импорта - \$2,91 б млрд.





| | |
|--|-------------------------------|
| АЛЖИР | |
| Общая площадь: 2 381 740 кв. км | |
| Население: 33 333 216 чел. (на июль 2007 г.) | |
| Плотность населения: 13,9 чел./кв. км | |
| Денежная единица: алжирский динар (DZD) | |
| Столица: Алжир (3 500 000 чел.) | Телефонный код страны: 213 |
| Официальный язык: арабский | Международный код страны: DZA |



Интернет домен: **.dz** Часовой пояс: **-2**

ИСТОРИЯ:

Территория современного Алжира, заселенная берберскими племенами, в VII веке была завоевана арабами. Местное население обречено на ислам.

В XVI веке Алжир стал турецкой провинцией.

В 1830 году Алжир захватила Франция.

В 1954 году Алжирский национально-освободительный фронт начал войну за независимость против французского господства. В 1961 году Алжир получил независимость.

НАСЕЛЕНИЕ:

По численности населения занимает 37-е место в мире.

Основную часть населения составляют арабы (около 80%) и берберы (около 19%). Значительные группы берберского населения представлены племенными союзами шавийя, происходящими из горного района вокруг Батны, мзабита, расселившимися на территории оазисов Северной Сахары, и кочевниками-туарегами, проживающими на крайнем юге в районе Ахаггара.

Крупнейший город — Алжир (3 500 000

чел.), Оран (1 500 000 чел.), Константина (1 000 000 чел.), Аннаба (600 000 чел.).

ФИЗИЧЕСКИЕ ХАРАКТЕРИСТИКИ И КЛИМАТ:

Алжир расположен в Северной Африке, на побережье Средиземного моря, между Марокко и Тунисом.

Площадь, занимаемая сушей, — 2 381 740 кв. км, водой — 0 кв. км. Пустыня Сахара занимает 4/5 всей территории.

Высшая точка — гора Тахат (2 918 м), низшая — Шотт Мелхир (- 40 м).

Протяженность границ — 6 343 км: с Ливией — 982 км, с Мали — 1 376 км, с Мавританией — 463 км, с Марокко — 1 559 км, с Нигером — 956 км, с Тунисом — 965 км, с Западной Сахарой — 42 км.

Протяженность береговой линии — 998 км.

Климат: жаркий, засушливый, дожди идут крайне редко и только на побережье. В Алжире всего несколько рек имеют постоянный сток, остальные питаются за счет осадков. Источниками водоснабжения служат колодцы, вырытые в пересохших руслах рек, используются и подземные воды, добываемые с помощью тунизианских скважин и горизонтальных туннелей, вырытых под небольшим уклоном.

ГОСУДАРСТВЕННОЕ УСТРОЙСТВО:

Форма правления — республика. Глава государства — президент. Законодательная власть: двухпалатный парламент — Национальное Народное Собрание.

Административное деление: 48 провинций.

ЭКОНОМИКА:

Валовой внутренний продукт на 2006 год — \$249,8 млрд.: сельскохозяйственный сектор — 8,4%, промышленный сектор — 60,6%, сфера обслуживания — 31%.

Занимает 104-е место в мире по уровню жизни населения.

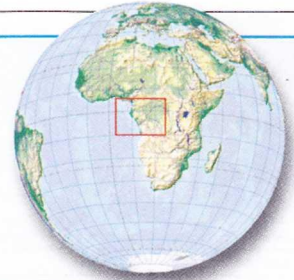
Объем экспорта в 2003 году — \$53,79 млрд. (97% — нефть, газ и нефтепродукты), импорта — \$21,24 млрд.





АНГОЛА

| | |
|---|--|
| | Общая площадь: 1 246 700 кв. км |
| | Население: 12 263 596 чел. (на июль 2007 г.) |
| | Плотность населения: 9,8 чел./кв. км |
| Официальное название: Республика Ангола | Денежная единица: кванза (AOA) |
| Столица: Луанда (4 799 432 чел.) | Телефонный код страны: 244 |
| Официальный язык: португальский | Международный код страны: AGO |



Интернет домен: .ao Часовой пояс: -2

ИСТОРИЯ:

Первые экспедиции португальских мореплавателей высадились на побережье Анголы в 80-х годах XV века, завоевание внутренних территорий продолжалось до 20-х годов XX века. Ангола была для европейцев источником рабов, которых отправляли в Бразилию и другие страны Нового Света.

После Второй Мировой войны в стране началась вооруженная борьба за независимость. В 1975 году была провозглашена Народная Республика Ангола.

Размежевание политических сил привело к гражданской войне, которая длилась 15 лет. С конца 1990-х годов в Анголе находятся миротворческие миссии ООН.

НАСЕЛЕНИЕ:

По численности населения занимает 69-е место в мире.

Состав населения: овинбумбу — 37%, кинбумбу — 25%, баконго — 13%, метисы — 2%, европейцы — 1%, прочие — 22%.

Крупнейшие города — Луанда (4 799 432 чел.), Уамбо (168 300 чел.), Лобиту (134 600 чел.), Бенгела (131 400 чел.).

ФИЗИЧЕСКИЕ ХАРАКТЕРИСТИКИ И КЛИМАТ:

Ангола расположена в Южной Африке, на побережье южной части Атлантического океана, между Намибией и Демократической Республикой Конго. Провинция Кабинда, находящаяся к северу от устья реки Конго, отделена от основной территории небольшой полосой территории ДРК.

Площадь, занимаемая сушей, — 1 246 700 кв. км, водой — 0 кв. км.

Высшая точка — гора Мокко (2 620 м), низшая — побережье Атлантического океана (0 м).

Протяженность границ — 5 198 км: с Демократической Республикой Конго — 2 511 км, с Республикой Конго — 210 км, с Намибией — 1 376 км, с Замбией — 1 110 км.

Протяженность береговой линии — 1 600 км.

Климат: существуют две климатические зоны: тропический пассатный климат на прибрежной низменности и экваториальный муссонный — на плоскогорьях внутренней части страны.

ГОСУДАРСТВЕННОЕ УСТРОЙСТВО:

Форма правления — республика. Глава государства — президент. Законодательная власть: однопалатный парламент — Национальное Собрание.

Административное деление: 18 провинций.

ЭКОНОМИКА:

Валовой внутренний продукт на 2006 год — \$54,65 млрд.: сельскохозяйственный сектор — 9,6%, промышленный сектор — 65,8%, сфера обслуживания — 24,6%.

Занимает 162-е место в мире по уровню жизни населения.

Объем экспорта в 2006 году — \$31,34 млрд., импорта — \$11,28 млрд.





АНДОРРА

| | |
|---|--|
| | Общая площадь: 468 кв. км |
| | Население: 71 822 чел. (на июль 2004 г.) |
| | Плотность населения: 153 чел./кв. км |
| Официальное название: Княжество Андорра | Денежная единица: евро (EUR) |
| Столица: Андорра-ла-Велля (22 700 чел.) | Телефонный код страны: 3362 |
| Официальный язык: каталонский | Международный код страны: AND |

ИСТОРИЯ:

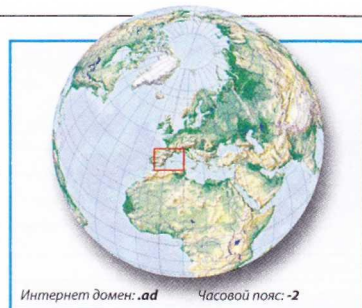
Княжество Андорра основал франкский король Карл Великий в 788 году. В течение почти пяти веков Франция и Испания боролись за право управлять этой страной. В 1278 году после примирения епископа Урхельского со стороны Испании и графа де Фуа со стороны Франции был подписан «акт о разделении», превративший Андорру в собственность этих двух стран. Во главе государства встали испанский епископ и французский граф. Княжество и по сей день выплачивает Франции и Испании дань, правда символическую.

В 1993 году андоррцы проголосовали за новую конституцию, согласно которой Андорра является суверенным парламентским княжеством, находящимся под управлением испанского епископа и французского президента.

НАСЕЛЕНИЕ:

По численности населения занимает 183-е место в мире.

Коренные андоррцы происходят от каталонцев, которые сохранили свой собственный язык. Состав населения: испанцы — 43%, андоррцы — 33%, португал-



Интернет домен: .ad Часовой пояс: -2

цы — 11%, французы — 7%, прочие — 6%.
Крупнейшие города — Андорра-ла-Велля (22 700 чел.), Лес-Эскалдес (16 200 чел.), Энкам (11 000 чел.).

ФИЗИЧЕСКИЕ ХАРАКТЕРИСТИКИ И КЛИМАТ:

Андорра расположена в Юго-Восточной Европе, на восточных склонах Пиренейских гор между Францией и Испанией.

Площадь, занимаемая сушей, — 468 кв. км, водой — 0 кв. км.

Высшая точка — гора Кома Педроса (2 946 м), низшая — река Рунер (840 м).

Протяженность границ — 120,3 км: с Францией — 56,6 км, с Испанией — 63,7 км.

Климат: умеренный.

ГОСУДАРСТВЕННОЕ УСТРОЙСТВО:

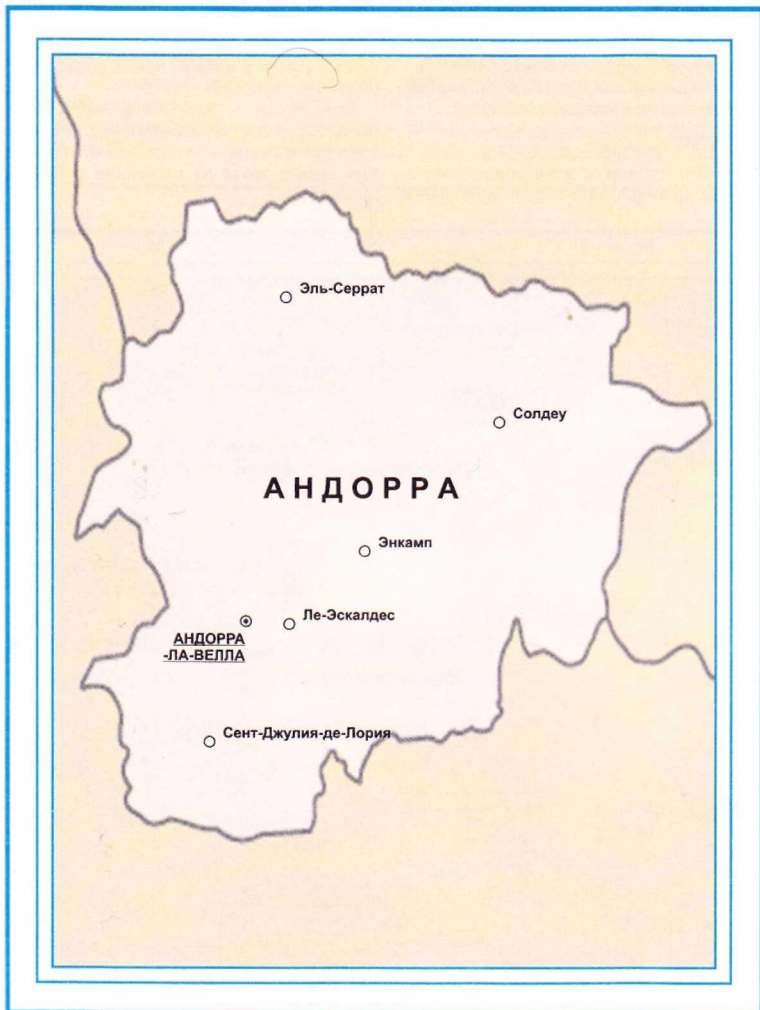
форма правления — парламентское княжество. Главы государства — испанский епископ и президент Франции. Законодательная власть: однопалатный парламент.

ЭКОНОМИКА:

Основная доходная статья бюджета страны — туризм. Каждый год в Андорру приезжают 15 млн. туристов. Огромной популярностью пользуется горнолыжный сезон, длящийся с начала декабря по середину апреля. Андорра является зоной беспошлинной торговли, что дает возможность приобретать различные товары со скидками до 25% — 40% стоимости аналогичных товаров в Испании или Франции.

Валовой внутренний продукт на 2005 год — \$2,77 млрд.

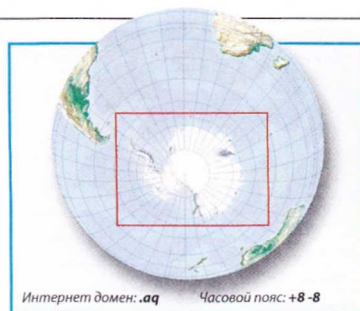
Объем экспорта в 2003 году — \$148,7 млн., импорта — \$1,879 млрд.





АНТАРКТИДА

| | |
|----------------------------------|----------------------------------|
| | Общая площадь: 14 000 000 кв. км |
| | Население: — |
| | Плотность населения: — |
| Официальное название: Антарктида | Денежная единица: — |
| Столица: — | Телефонный код страны: — |
| Официальный язык: — | Международный код страны: — |



ИСТОРИЯ:

Антарктида открыта 16 января 1820 года российской экспедицией Ф. Ф. Беллинсгаузена — М. П. Лазарева. В начале XX века в Антарктиде побывали Р. Скотт, Э. Шеклтон, Р. Амундсен, Д. Моусон и др. В 1911 г. экспедиции Р. Амундсена и в 1912 г. (через 34 дня) Р. Скотта достигли Южного полюса.

НАСЕЛЕНИЕ:

Постоянного населения на материке нет. Присутствует только персонал научных станций, которых насчитывается около 50. Временное население Антарктиды колеблется от 4 000 человек летом до 1 000 человек зимой.

ФИЗИЧЕСКИЕ ХАРАКТЕРИСТИКИ И КЛИМАТ:

Материк в центре Антарктики омываемый водами Южного океана (иногда вмес-

то Южного океана рассматривают южные части Индийского, Тихого и Атлантического океанов). Антарктида расположена на самом юге Земли, центр материка примерно совпадает с южным географическим полюсом. Почти вся Антарктида расположена южнее Южного полярного круга.

Высшая точка — массив Винсон (4 897 м), низшая — основание подледниковой впадины Бенгли (−2 538 м).

Протяженность береговой линии — 17 968 км.

Климат: арктический. В Антарктиде расположен абсолютный полюс холода, где были зафиксированы температуры до −88,4°С.

Свыше 99% территории покрыто льдом (средняя мощность 1 720 м, наибольшая — свыше 4 300 м; объем 24 млн куб. км).

В антарктических льдах сконцентрировано 90% всей пресной воды Земли.

СТАТУС:

В соответствии с конвенцией, подписанной 1 декабря 1959 года и вступившей

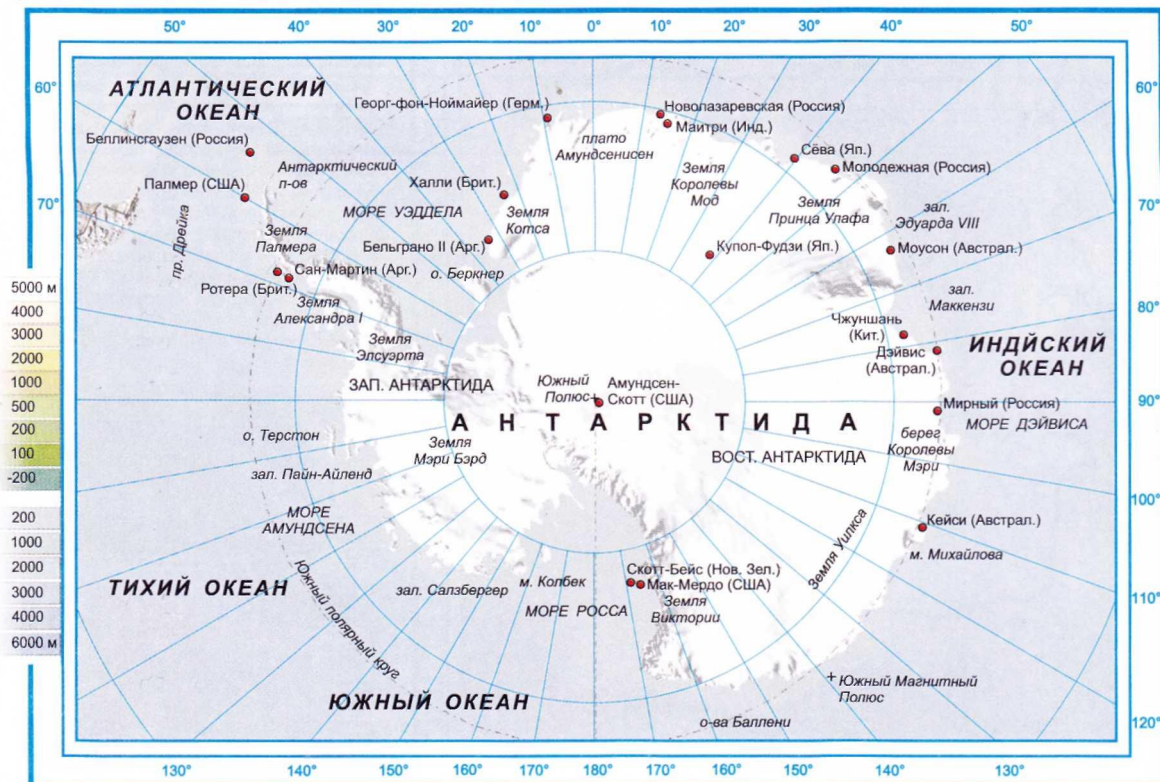
в силу 23 июня 1961 года Антарктида не принадлежит ни одному государству. Разрешена только научная деятельность. Конвенцию подписали Аргентина, Австралия, Чили, Франция, Великобритания, Новая Зеландия и Норвегия, Бельгия, Япония, ЮАР, СССР и США.

Размещение военных объектов, а также заход боевых кораблей и вооруженных судов южнее 60-го градуса широты запрещены.

В 80-е годы прошлого века Антарктиду объявили ещё и безъядерной зоной, что исключило появление в ее водах судов-атомоходов, а на материке — атомных энергоблоков.

Сейчас участниками договора являются 27 государств с правом голоса и десятки стран-наблюдателей.

Семь стран — Аргентина, Австралия, Чили, Франция, Великобритания, Новая Зеландия и Норвегия предъявляют территориальные права на различные районы Антарктиды.





АНТИГУА И БАРБУДА

| |
|---|
| Общая площадь: 443 кв. км |
| Население: 69 481 чел. (на июль 2007 г.) |
| Плотность населения: 153,8 чел./кв. км |
| Официальное название: Антигуа и Барбуда |
| Денежная единица: восточно-карибский доллар (XCO) |
| Столица: Сент-Джонс (30 000 чел.) |
| Телефонный код страны: 1268 |
| Официальный язык: английский |
| Международный код страны: ATG |

ИСТОРИЯ:

Еще в каменном веке эти острова были заселены племенами с континента. Острова открыл Христофор Колумб в 1493 году.

В 1632 году острова стали британской колонией. Англичане разбили здесь сахарные плантации, на которых работали, в основном, африканские рабы; коренные жители островов, араваки, были полностью уничтожены. Потомки африканских рабов, главным образом, и составляют население Антигуа. Рабство было уничтожено в 1834 году, а полную независимость острова получили в 1981 году.

НАСЕЛЕНИЕ:

По численности населения занимает 184-е место в мире.

Состав населения: мулаты и негры, выходцы из Африки.

Крупнейшие города — Сент-Джонс (30 000 чел.).

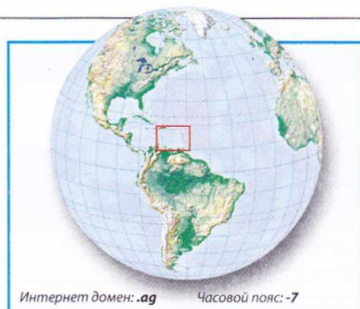
Почти все население страны живет на самом большом острове — Антигуа. Коралловый остров Барбуда представляет собой заповедник. Маленький остров Реконда необитаем.

На острове Барбуда имеется единственный город — Кодрингтон.

Население говорит на антигуанском креольском языке, в основе которого лежит английский. Среди верующих доминируют англичане, встречаются католики, методисты, моравские братья, адвентисты, пятидесятники.

ФИЗИЧЕСКИЕ ХАРАКТЕРИСТИКИ И КЛИМАТ:

Государство находится в восточной части Карибского моря и состоит из трех маленьких островков. Побережье островов



Интернет домен: .ag Часовой пояс: -7

изобилует удобными гаванями, что всегда делало их притягательными для мореходов и пиратов.

Площадь, занимаемая сушей, — 443 кв. км, водой — 0 кв. км.

Высшая точка — пик Богги (420 м), низшая — берег Карибского моря (0 м).

Протяженность береговой линии — 153 км.

Климат: тропический.

ГОСУДАРСТВЕННОЕ УСТРОЙСТВО:

Форма правления — конституционная монархия. Согласно конституции 1981, во главе государства стоит королева Великобритании, которую представляет генерал-губернатор, имеющий местное гражданство. Законодательная власть — двухпалатный парламент, состоящий из Палаты представителей, 17 членов которой избираются всеобщим голосованием сроком на 5 лет, и Сената, 17 членов которого назначаются генерал-губернатором по согласованию с премьер-министром, лидером оппозиции и Советом Барбуды.

Антигуа и Барбуда — член ООН, Организации американских государств, Карибского сообщества. На территории Антигуа находятся военно-воздушная и военноморская базы США.

ЭКОНОМИКА:

Основа экономики — туризм и выращивание сахарного тростника.

Валовой внутренний продукт на 2006 год — \$1,145 млн.: сельскохозяйственный сектор — 3,8%, промышленный сектор — 22%, сфера обслуживания — 74,3%.

Занимает 57-е место в мире по уровню жизни населения.

Объем экспорта в 2004 году — \$46,81 млн., импорта — \$378 млн.





АРГЕНТИНА

| |
|--|
| Общая площадь: 2 766 890 кв. км |
| Население: 40 301 927 чел. (на июль 2007 г.) |
| Плотность населения: 14,5 чел./кв. км |
| Официальное название: Республика Аргентина |
| Денежная единица: аргентинский песо (ARS) |
| Столица: Буэнос-Айрес (12 955 300 чел.) |
| Телефонный код страны: 54 |
| Официальный язык: испанский |
| Международный код страны: ARG |

ИСТОРИЯ:

Племена американских индейцев жили земледельческими и скотоводческими общинами на этих землях задолго до первого появления европейцев (1516 год, испанский исследователь Хуан Диас-де-Солис). Испанцы начали колонизацию Аргентины в XVI веке. Коренное население, индейцы, большей частью вымерло от болезней и погибло в рабстве или в войнах.

В начале XIX века европейские поселенцы начали освободительную войну с Испанией, и в 1816 году Аргентина стала незави-

мым государством.

С конца 40-х годов XX века в стране установился режим военной диктатуры. В 1983 году в Аргентине состоялись демократические выборы, и была восстановлена демократия.

НАСЕЛЕНИЕ:

По численности населения занимает 30-е место в мире.

Большинство населения живет в городах, около одной трети — в Буэнос-Айресе и его окрестностях. Огромные области страны



Интернет домен: .ar Часовой пояс: -6

остаются незаселенными из-за малодоступности и сурового климата.

Состав населения: 97% — белые (выходцы из Испании и Италии), 3% — метисы, индейцы, негры.

Крупнейшие города — Буэнос-Айрес (12 955 300 чел.), Кордова (1 460 500 чел.), Росарио (1 261 400 чел.).

ФИЗИЧЕСКИЕ ХАРАКТЕРИСТИКИ И КЛИМАТ:

Аргентина расположена в южной части Южной Америки, вдоль побережья Атлантического океана, между Чили и Уругваем.

Площадь, занимаемая сушей, — 2 736 690 кв. км, водой — 30 200 кв. км.

Высшая точка — гора Аконкагуа (6 960 м), низшая — лагуна де Карбон (-105 м).

Протяженность границ — 9 665 км: с Боливией — 832 км, с Бразилией — 1 224 км, с Чили — 5 150 км, с Парагваем — 1 880 км, с Уругваем — 579 км.

Протяженность береговой линии — 4 989 км.

Климат: умеренный, сухой на юго-востоке и субантарктический на юго-западе.

Разнообразие ландшафтно-климатических условий объясняет богатство аргентинской фауны. В тропических лесах обитают обезьяны, тапир, ягуар. Сухие пампасы служат местобитаниями гуанако, вискачи, пумы, лисицы, свиноголового скунса, близких к хорькам гризонов, шиншиллы, броненосца и викуны.

ГОСУДАРСТВЕННОЕ УСТРОЙСТВО:

Форма правления — республика. Глава государства — президент. Законодательная власть: двухпалатный Национальный Конгресс.

Административное деление: 23 провинции и один федеральный округ.

ЭКОНОМИКА:

Валовой внутренний продукт на 2006 год — \$608,8 млрд.: сельскохозяйственный сектор — 8,5%, промышленный сектор — 35,9%, сфера обслуживания — 55,6%.

Занимает 38-е место в мире по уровню жизни населения.

Объем экспорта в 2006 году — \$46,46 млрд., импорта — \$32,59 млрд.





АРМЕНИЯ

| |
|---|
| Общая площадь: 29 800 кв. км |
| Население: 2 971 650 чел. (на июль 2007 г.) |
| Плотность населения: 99,7 чел./кв. км |
| Официальное название: Республика Армения |
| Денежная единица: драм (AMD) |
| Столица: Ереван (106 000 чел.) |
| Телефонный код страны: 374 |
| Официальный язык: армянский |
| Международный код страны: ARM |



Интернет домен: .am Часовой пояс: +1

ИСТОРИЯ:

В IX-VI веках до н. э. территория Армении была частью государства Урарту. В 55 году до н. э. страна стала частью Римской империи. Впоследствии Армению захватывали арабы и турки. В XVI-XVIII веках она была разделена между Ираном и Турцией. Современная Армения — это северо-восточная часть древнего Армянского царства. Эта территория в 1820-х перешла к России, затем стала республикой СССР. В 1991 году Армения обрела независимость. Остальные земли древней Армении в настоящее время принадлежат Турции. С конца 80-х годов XX века между Арменией и Азербайджаном начался спор за Нагорный Карабах область на юго-востоке Азербайджана населенную большей частью армянами.

НАСЕЛЕНИЕ:

По численности населения занимает 133-е место в мире.

Состав населения армяне — 97,9%, курды — 1,3%, русские — 0,5%, прочие — 0,3%.

Крупнейшие города — Ереван (106 000 чел.), Ванадзор (147 500 чел.), Гюмри (125 000 чел.).

ФИЗИЧЕСКИЕ ХАРАКТЕРИСТИКИ И КЛИМАТ:

Армения расположена в Юго Восточной Азии на юге Закавказья.

Площадь занимаемая сушей — 28 400 кв. км, водой — 1 400 кв. км.

Высшая точка — гора Арагац (4095 м), низшая — река Дебед (400 м).

Протяженность границ — 1264 км: с Азербайджаном 566 км, с Нахичеванской областью Азербайджана — 221 км, с Грузией — 164 км с Ираном — 35 км, с Турцией — 268 км.

Климат: горный континентальный; жаркое лето, холодная зима.

Армения — горная страна (примерно 90% ее площади находится на высотах более 1 000 м над уровнем моря).

ГОСУДАРСТВЕННОЕ УСТРОЙСТВО:

Форма правления — республика. Глава государства — президент. Законодательная власть: однопалатный парламент — Национальное Собрание.

Административное деление: 11 провинций.

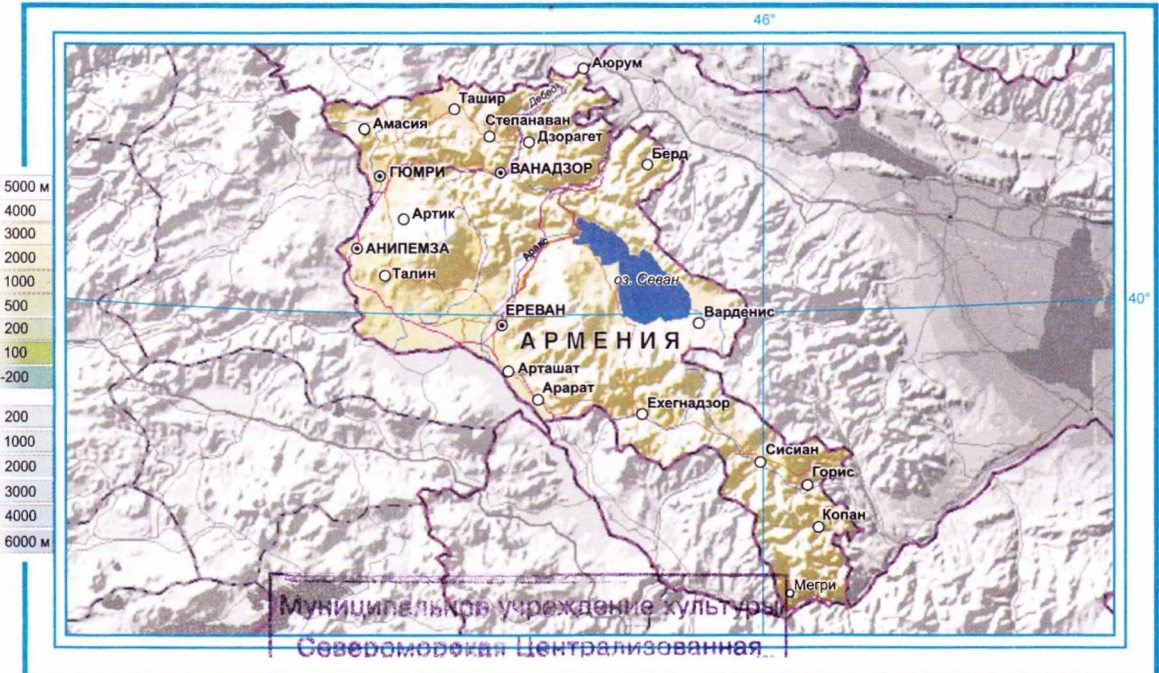
ЭКОНОМИКА:

Недра Армении богаты рудными полезными ископаемыми. На севере и востоке страны имеются месторождения медной руды, на юго-востоке — молибдена, в центральных и юго-восточных районах — железной руды.

Валовой внутренний продукт на 2006 год — \$16,94 млрд: сельскохозяйственный сектор — 18,2%, промышленный сектор — 38,6%, сфера обслуживания — 43,2%.

Занимает 83-е место в мире по уровню жизни населения.

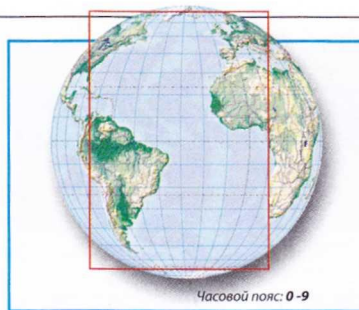
Объем экспорта в 2006 году — \$1,019 млн., импорта — \$1,921 млрд.





АТЛАНТИЧЕСКИЙ ОКЕАН

| | |
|---|---|
| | Объем воды: 329 700 000 куб. км |
| | Общая площадь: 79 721 274 кв. км |
| | Протяженность береговой линии: 111 866 км |
| Официальное название: Атлантический океан | Денежная единица: — |
| Столица: — | Телефонный код страны: — |
| Официальный язык: — | Международный код страны: — |



Атлантический океан — второй по величине после Тихого. Этот океан, получивший свое название от мифологического острова Атлантида, разделяет или, лучше сказать, соединяет в своей северной части самые населенные и самые цивилизованные части света; поэтому, несмотря на то, что он явля-

ется самым бурным из всех морей, Атлантический океан отличается в то же время и наибольшим оживлением.

Омывает берега Африки, Северной и Южной Америк и Европы.

Площадь, покрываемая одним Атлантическим океаном, составляет 79 721 274 кв. км,

а вместе с береговыми и средиземными морями (Средиземное, Балтийское, Северное, Ирландско-Шотландское и залив Св. Лаврентия) она равняется 88 634 133 кв. км. Длина с севера на юг составляет 13 335 км, наибольшая ширина, между Сенегамбией и Мексиканским заливом — 9 000 км, наименьшая — 1 445 км между Норвегией и Гренландией (7 225 км между Георгией и Африкой, 7 225 км между мысом Горн и мысом Доброй Надежды, 5 550 км между Брестом и Нью-Йорком, 3 100 км между мысами Сан Рока и Сьерра-Леоне).

В северной части океана берега изрезаны бухтой Св. Лаврентия, Мексиканским и Карайским заливами, точно так же, как европейский материк Балтийским и Немецким морями, Аквитанским заливом, Средиземным и Черным морями; южные берега океана как южно-американские, так и африканские, представляются, напротив того, очень мало изрезанными. Выему Гвинейского залива соответствует выступ Бразилии, также выступу Сенегамбии и Судана — вырез Антилского моря. По богатству океанических островов, возвышающихся среди открытого моря, океан значительно уступает Тихому; только вблизи Северной Америки и у берегов изобилуют острова. Важными станциями являются: Исландия и Фарерские острова между Европой и полярной Америкой; и группа Бермудских островов между Европой и средней и южной частью Северной Америки; острова Вознесения, Св. Елены, и между Африкой и Южной Америкой; наконец, Фолклендские острова.

Моря: Балтийское, Северное, Средиземное, Чёрное, Саргассово, Карибское, Норвежское. Крупные заливы: Бискайский, Гвинейский, Мексиканский. Крупнейшие проливы: Дейвиса, Датский, Дрейка. Крупнейшие острова — Британские, Исландия, Ньюфаундленд, Большие и Малые Антильские, Канарские, Зелёного мыса, Фолклендские (Мальвинские).

Наибольшая глубина — впадина Милуоки в желобе Пуэрто Рико (-8 605 м).

Основные поверхностные течения: тёплые — Северное Пассатное, Гольфстрим, Северное Атлантическое и холодные — Лабрадорское и Канарское в северной части Атлантического океана; тёплые — Южное Пассатное, Бразильское и холодные — Западных Ветров и Бенгельское в южной части Атлантического океана.

Крупные порты: Роттердам (Нидерланды), Нью Йорк, Хьюстон (США), Марсель (Франция), Гамбург (Германия), Генуя (Италия), Лондон (Великобритания), Буэнос Айрес (Аргентина), Санкт Петербург (Россия), Ильичёвск (Украина).





АФГАНИСТАН

| |
|---|
| Общая площадь: 647 500 кв. км |
| Население: 31 889 923 чел. (на июль 2007 г.) |
| Плотность населения: 49 чел./кв. км |
| Офци. название: Исламская Республика Афганистан |
| Денежная единица: афгани (AFA) |
| Столица: Кабул (2 142 300 чел.) |
| Телефонный код страны: 93 |
| Официальный язык: пушту |
| Международный код страны: AFG |

ИСТОРИЯ:

В VII веке территория современного Афганистана была захвачена арабами, обратившими местных жителей в ислам. В течение последующих веков страной правили монголы, иранцы и сами афганцы.

В XIX веке Великобритания пыталась подчинить себе эти территории. В 1919 г. Афганистан стал суверенным государством.

В 1979 году, после прихода к власти коммунистического правительства, афганские мусульмане подняли восстание. СССР по договоренности с афганским правительством ввел в Афганистан свои войска. В течение десяти лет шла гражданская война.

В 1989 году советские войска были выведены из Афганистана, но в стране до сих пор продолжаются борьба за власть и столкновения между разными этническими группами.

НАСЕЛЕНИЕ:

По численности населения занимает 38-е место в мире.

Состав населения: пуштуны — 42%, таджики — 27%, хазары — 9%, узбеки — 9%, аймаки — 4%, туркмены — 3%, прочие — 6%.

Крупнейшие города — Кабул (2 142 300 чел.), Кандагар (339 200 чел.), Мазари-Шариф (239 800 чел.).

ФИЗИЧЕСКИЕ ХАРАКТЕРИСТИКИ И КЛИМАТ:

Афганистан расположен в Южной Азии севернее и западнее Пакистана и южнее Ирана.

Площадь, занимаемая сушей, — 647 500 кв. км, водой — 0 кв. км.

Высшая точка — гора Новшак (7 485 м), низшая — река Аму-Дарья (258 м).

Протяженность границ — 5 529 км: с Китаем — 76 км, с Ираном — 936 км, с Пакистаном — 2 430 км, с Таджикистаном — 1 206 км, с Туркменистаном — 744 км, с Узбекистаном — 137 км.

Климат: колеблется от очень холодного высоко в горах, покрытых снегом, до очень жаркого в песчаных пустынях.

ГОСУДАРСТВЕННОЕ УСТРОЙСТВО:

Форма правления — республика. Глава государства — президент. Законодательная власть: двухпалатный парламент.

Административное деление: 34 провинции.



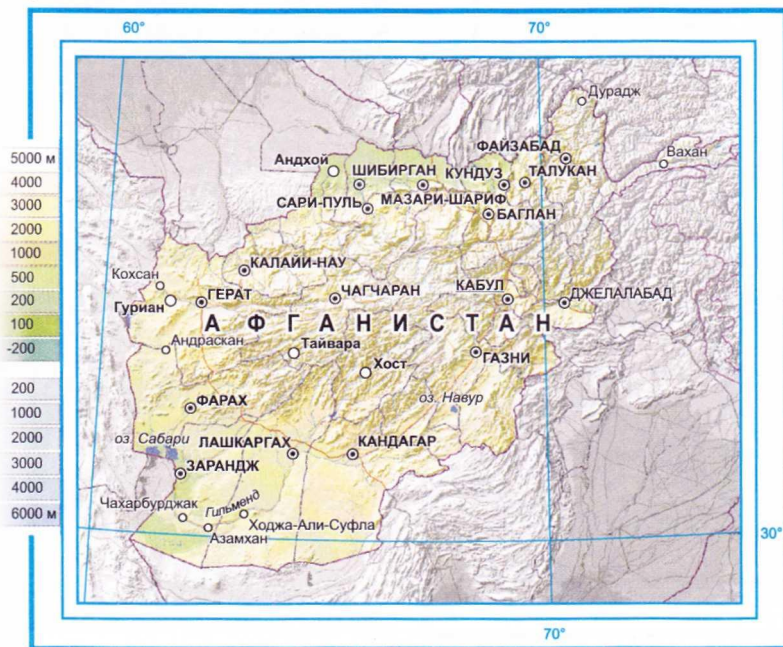
Интернет домен: .af Часовой пояс: +1.5

ЭКОНОМИКА:

На территории Афганистана сосредоточено немало полезных ископаемых. Имеются запасы нефти, природного газа, каменного угля, промышленные залежи медных, железных, берилл иевых, марганцевых, свинцово-цинковых, оловянных руд. Но их разработка ограничена.

Валовой внутренний продукт на 2006 год — \$21,5 млрд.: сельскохозяйственный сектор — 38%, промышленный сектор — 24%, сфера обслуживания — 38%.

Объем экспорта в 2005 году — \$471 млн., импорта — \$3,87 млрд.





БАГАМЫ

| | |
|---|---|
| | Общая площадь: 13 940 кв. км |
| | Население: 305 655 чел. (на июль 2007 г.) |
| | Плотность населения: 22 чел./кв. км |
| Офф. название: Содружество Багамских островов | Денежная единица: багамский доллар (BSD) |
| Столица: Нассау (179 300 чел.) | Телефонный код страны: 1242 |
| Официальный язык: английский | Международный код страны: BHS |



Интернет домен: .bs Часовой пояс: -7

ИСТОРИЯ:

Открыты в 1492 году Христофором Колумбом и объявлены владениями Испании. Коренных жителей, араваков, испанцы обратили в рабство и выслали на соседние острова, Кубу и Гаити, для работы на золотых приисках. Остальные араваки вымерли.

В XVII веке на островах начали селиться англичане, и вскоре Багамы стали британской колонией. Страна получила независимость в 1973 году.

В стране процветают туризм и банковское дело. Многие иностранные компании открыли здесь свои филиалы, привлеченные щадящей налоговой политикой.

НАСЕЛЕНИЕ:

По численности населения занимает 168-е место в мире. Плотность населения 21,3 чел/кв. км.

Состав населения: негры и мулаты (потомки бывших рабов) — 85%, белые (главным образом потомки английских поселенцев) — 12%, прочие — 3%.

Крупнейшие города Нассау (179 300 чел.), Фрипорт (25 000 чел.).

ФИЗИЧЕСКИЕ ХАРАКТЕРИСТИКИ И КЛИМАТ:

Занимает более 2000 коралловых и скалистых островов в Карибском море, которые лежат между полуостровом Флорида и островом Гаити.

Площадь, занимаемая сушей, — 10 070 кв. км, водой — 3 870 кв. км.

Высшая точка — на острове Кат (63 м), низшая точка — берег Атлантического океана (0 м).

Протяженность береговой линии — 3 540 километров.

Климат тропический.

ГОСУДАРСТВЕННОЕ УСТРОЙСТВО:

Форма правления — парламентская монархия. Глава государства — формально королева Великобритании, реально — премьер-министр. Законодательная власть: двухпалатный парламент.

Административное деление: 21 округ.

ЭКОНОМИКА:


Основа экономики — туризм и банковское дело.

Валовой внутренний продукт на 2006 год — \$6,556 млрд.: сельскохозяйственный сектор — 3%, промышленный сектор — 7%, сфера обслуживания — 90%.

Занимает 41-е место в мире по уровню жизни населения.

Объем экспорта в 2005 году — \$451 млн., импорта — \$2,16 млрд.





БАНГЛАДЕШ

| |
|---|
| Общая площадь: 144 000 кв. км |
| Население: 150 448 339 чел. (на июль 2007 г.) |
| Плотность населения: 1044,8 чел./кв. км |
| Денежная единица: така (BOT) |
| Телефонный код страны: 880 |
| Международный код страны: BGD |

| |
|--|
| Офф. название: Народная Республика Бангладеш |
| Столица: Дакка (12 000 000 чел.) |
| Официальный язык: бенгальский |



ИСТОРИЯ:

Бенгальское государство появилось не позднее VIII века н. э. С XIII по XVIII века государство было в подчинении у мусульманских династий, что повлекло распространение ислама. После 1757 года — колония Великобритании (часть Британской Индии). С 1947 года, после получения Индией независимости. Восточная Бенгалия отошла к Пакистану (провинция Восточный Пакистан). В 1971 году началась гражданская война за отделение Восточного Пакистана от Западного. В этой войне Индия поддержала Восточный Пакистан и помогла ему стать суверенным государством Бангладеш. Страна пережила несколько периодов военной диктатуры; в настоящее время Бангладеш возглавляет демократически избранное правительство.

НАСЕЛЕНИЕ:

По численности населения занимает 7-е место в мире.

Состав населения: 98% населения составляют бенгалцы.

Крупнейшие города — Дакка (12 000 000 чел.), Читтагонг (2 546 400 чел.), Кхулна (1 190 000 чел.).

ФИЗИЧЕСКИЕ ХАРАКТЕРИСТИКИ И КЛИМАТ:

Бангладеш находится в Южной Азии на побережье Бенгальского залива, между Бирмой и Индией.

Площадь, занимаемая сушей, — 133 910 кв. км, водой — 10 090 кв. км.

Высшая точка — гора Кеокрадонг (1 230 м), низшая — побережье Индийского океана (0 м).

Протяженность границ — 4 246 км: с Бирмой — 193 км, с Индией — 4 053 км.

Протяженность береговой линии — 580 км. Климат: тропический.

ГОСУДАРСТВЕННОЕ УСТРОЙСТВО:

Форма правления — республика. Глава государства — президент. Законодательная

власть: однопалатный парламент.

Административное деление: территория Бангладеш делится на 6 административных областей (бибхаг) — Барисал, Дакку, Кхулну, Раджшахи, Силхет и Читтагонг. Области подразделяются на 21 район (анчал), а те, в свою очередь, — на 64 округа (зила). Округа состоят из 493 подокругов (упазилла). Более мелкие единицы — «союзы» и деревни.

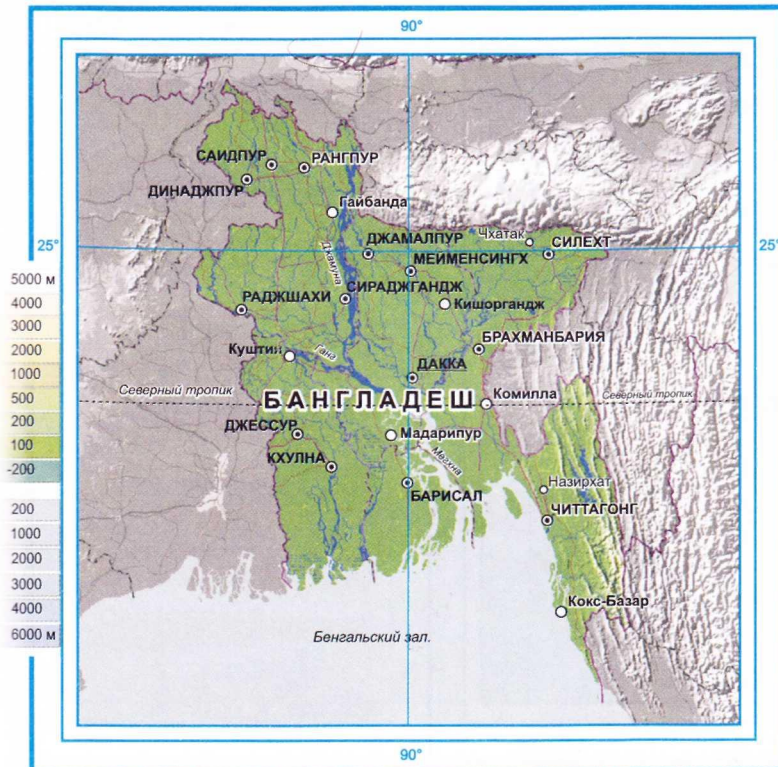
ЭКОНОМИКА:

К числу важных ресурсов, на которые опирается национальная экономика, относятся чайные плантации, месторождения природного газа, нефти, каменного угля, торфа, известняка и эксплуатация гидроэнергии.

Валовой внутренний продукт на 2006 год — \$336,1 млрд.: сельскохозяйственный сектор — 19,7%, промышленный сектор — 28%, сфера обслуживания — 52,3%.

Занимает 140-е место в мире по уровню жизни населения.

Объем экспорта в 2006 году — \$11,16 млрд. (до 90% джут и джутовые изделия), импорта — \$14,75 млрд.





БАРБАДОС

| | |
|-----------------------------------|---|
| | Общая площадь: 431 кв. км |
| | Население: 280 946 чел. (на июль 2007 г.) |
| | Плотность населения: 651 чел./кв. км |
| Официальное название: Барбадос | Денежная единица: барбадосский доллар (BBD) |
| Столица: Бриджтаун (100 000 чел.) | Телефонный код страны: 1246 |
| Официальный язык: английский | Международный код страны: BRB |



Интернет домен: **.bb** Часовой пояс: -7

ИСТОРИЯ:

В древности остров населяли индейцы. Остров открыт в XVI веке испанцами. В 1625 году сюда прибыли первые английские поселенцы. Остров оставался британской колонией более 300 лет. Коренное население было уничтожено, для работы на плантациях из Африки ввозили рабов. В 1966 году Барбадос получил независимость.

НАСЕЛЕНИЕ:

По численности населения занимает 171-е место в мире.

Состав населения — негры и мулаты, потомки рабов, завезенных из Африки, 4% — белые, в основном, английского происхождения, прочие — 6%.

Крупнейший город — Бриджтаун (100 000 чел.)

ФИЗИЧЕСКИЕ ХАРАКТЕРИСТИКИ И КЛИМАТ:

Государство расположено на острове Барбадос в Карибском море.

Площадь занимаемая сушей — 431 кв. км, водой — 0 кв. км.

Высшая точка — гора Хиллаби (336 м), низшая — побережье Атлантического океана (0 м).

Протяженность береговой линии — 97 км. Климат тропический.

ГОСУДАРСТВЕННОЕ УСТРОЙСТВО:

Форма правления — суверенное государство в составе Британского Содружества. Глава государства — формально королева Великобритании, представленная губернатором, реально — премьер-министр.

Законодательная власть: двухпалатный парламент.

Административное деление: 11 районов.

ЭКОНОМИКА:

Основа экономики — выращивание сахарного тростника и экспорт сахара, туризм.

Валовой внутренний продукт на 2006 год — \$5,146 млрд.: сельскохозяйственный сектор — 6%, промышленный сектор — 16%, сфера обслуживания — 78%.

Занимает 31-е место в мире по уровню жизни населения.

Объем экспорта в 2004 году — \$209 млн., импорта — \$1,476 млрд.





БАХРЕЙН

| | |
|---|---|
| | Общая площадь: 665 кв. км |
| | Население: 708 573 чел. (на июль 2007 г.) |
| | Плотность населения: 1065,5 чел./кв. км |
| Официальное название: Королевство Бахрейн | Денежная единица: бахрейнский динар (BHD) |
| Столица: Манама (163 696 чел.) | Телефонный код страны: 973 |
| Официальный язык: арабский | Международный код страны: BHR |

ИСТОРИЯ:

Первые государства возникли на островах Бахрейн в начале н. э. В VII-IX веках — в составе Арабского халифата, в XVI веке захвачен португальцами. В начале XVII века вошел в состав Ирана.

С 1871 года — британский протекторат. С 1971 года — независимое государство.

В 1932 году на островах открыли нефтяные месторождения. Местные жители, до этого занимавшиеся добычей жемчуга, рыбным промыслом, скотоводством и выращиванием фруктов, стали работать в нефтяной промышленности. Доходы от экспорта нефти позволяют жителям Бахрейна

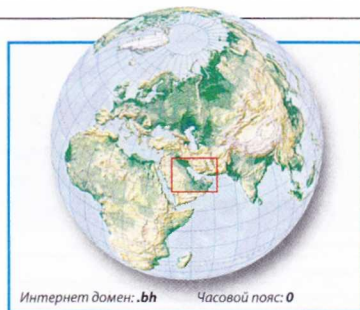
пользоваться бесплатными образованием и медицинским обслуживанием.

НАСЕЛЕНИЕ:

По численности населения занимает 157-е место в мире.

Состав населения бахрейнцы — 63%, различные азиаты — 19%, прочие арабы — 10%, иранцы — 8%. В общей численности населения 235 108 чел. — иностранные рабочие, не являющиеся подданными Бахрейна.

Крупнейшие города — Манама (163 696 чел.), Эль Мухаррак (78 000 чел.)



Интернет домен: .bh Часовой пояс: 0

ФИЗИЧЕСКИЕ ХАРАКТЕРИСТИКИ И КЛИМАТ:

Бахрейн расположен в Средней Азии, на более чем 30 островах в Персидском заливе, восточнее Саудовской Аравии.

Площадь, занимаемая сушей, — 665 кв. км, водой — 0 кв. км.

Высшая точка — Джебель ад Духан (122 м), низшая — побережье Персидского залива (0 м).

Протяженность береговой линии — 161 км. Климат тропический, засушливый.

ГОСУДАРСТВЕННОЕ УСТРОЙСТВО:

Форма правления — конституционная монархия. Глава государства — эмир. Законодательная власть: двухпалатный парламент.

Административное деление: 12 муниципалитетов.

ЭКОНОМИКА:

Основа экономики — добыча и экспорт нефти и нефтепродуктов.

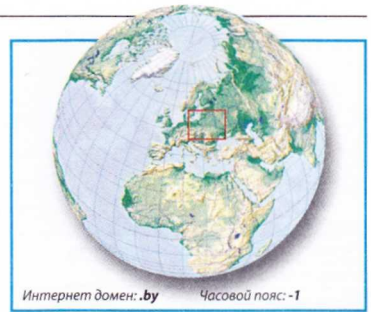
Валовой внутренний продукт на 2006 год — \$17,91 млрд., сельскохозяйственный сектор — 0,3%, промышленный сектор — 45%, сфера обслуживания — 54,6%.

Занимает 41-е место в мире по уровню жизни населения.

Объем экспорта в 2006 году — \$11,7 млрд., импорта — \$8,656 млрд.



| | | |
|---|-------------------------------|---|
| | БЕЛАРУСЬ | |
| | Общая площадь: 207 600 кв. км | |
| Население: 9 724 723 чел. (на июль 2007 г.) | | Плотность населения: 46,8 чел./кв. км |
| Официальное название: Республика Беларусь | | Денежная единица: белорусский рубль (BYB/BYR) |
| Столица: Минск (1 780 700 чел.) | | Телефонный код страны: 375 |
| Официальный язык: белорусский | | Международный код страны: BLR |



ИСТОРИЯ:

В X — начале XIII веков на землях Беларуси существовало несколько государственных образований, из которых наиболее значительными были Полоцкое, Туровское, Новгородское. Первоначально эти княжества входили в состав Киевской Руси — своеобразной чрезвычайно обширной средневековой федерации с определенными отношениями между князьями. Некоторые из крупных княжеств в X-XII вв. стали фактически независимыми и управлялись представителями местных династий.

С середины XIII в. земли Беларуси входили в состав Великого княжества Литовского, а с 1569 года — Речи Посполитой. В конце XVIII века присоединена к России. После революции 1917 года — независимое государство, с 1919 года — Белорусская Советская Социалистическая Республика. В 1922 году вошла в состав Советского Союза. После распада Советского Союза в 1991 году Беларусь провозгласила независимость.

НАСЕЛЕНИЕ:

По численности населения занимает 83-е

место в мире.

Состав населения: белорусы — 81,2%, русские — 11,4%, украинцы, поляки и прочие — 7,4%.

Крупнейшие города — Минск (1 780 700 чел.), Гомель (502 600 чел.), Могилев (373 000 чел.), Витебск (355 200 чел.), Гродно (312 900 чел.)

ФИЗИЧЕСКИЕ ХАРАКТЕРИСТИКИ И КЛИМАТ:

Беларусь расположена в Восточной Европе между Польшей и Россией. С запада на восток республика простирается на 650, а с севера на юг — на 560 км.

Площадь, занимаемая сушей, — 207 600 кв. км, водой — 0 кв. км.

Высшая точка — гора Дзержинская (346 м), низшая — река Неман (90 м).

Протяженность границ — 2 900 км: с Латвией — 141 км, с Литвой — 502 км, с Польшей — 407 км, с Россией — 959 км, с Украиной — 891 км. Климат: переходный от континентального к морскому.

ГОСУДАРСТВЕННОЕ УСТРОЙСТВО:

Форма правления — республика. Глава

государства — Президент. Законодательная власть: двухпалатный парламент — Национальное Собрание.

Административное деление: Беларусь делится на 6 областей (Брестскую, Гомельскую, Гродненскую, Минскую, Могилевскую и Витебскую), которые, в свою очередь, делятся на 120 районов.

ЭКОНОМИКА:

Валовой внутренний продукт на 2006 год — \$83,1 млрд.: сельскохозяйственный сектор — 9,2%, промышленный сектор — 41,7%, сфера обслуживания — 49,1%.

Занимает 64-е место в мире по уровню жизни населения.

Объем экспорта в 2006 году — \$19,84 млрд., импорта — \$22,24 млрд.





БЕЛИЗ

| | |
|---------------------------------|---|
| | Общая площадь: 22 966 кв. км |
| | Население: 294 385 чел. (на июль 2007 г.) |
| | Плотность населения: 12,8 чел./кв. км |
| Официальное название: Белиз | Денежная единица: белизский доллар (BZD) |
| Столица: Бельмопан (8 500 чел.) | Телефонный код страны: 501 |
| Официальный язык: английский | Международный код страны: BLZ |

ИСТОРИЯ:

С IV до X века эти земли входили в состав государства индейцев майя. В 1520 году территория стала колонией Испании (как часть Гватемалы). Веком позже на берега страны высадились потерпевшие крушение английские моряки, а еще позже, в 1862 году, Вели-

кобритания колонизировала Белиз и назвала его Британским Гондурасом. Колония стала самоуправляемой в 1964 году, с 1973 года называется Белиз. В 1981 году провозглашена независимость. Великобритания ввела в Белиз свои войска, чтобы защитить бывшую колонию от нападения Гватемалы, которая признала независимость Белиза только в 1991 году.



Интернет домен: .bz Часовой пояс: -9

НАСЕЛЕНИЕ:

По численности населения занимает 170-е место в мире.

Состав населения: метисы — 48,7%, креолы — 24,9%, майя — 10,6%, прочие — 15,8%.

Крупнейшие города — Белиз (51 400 чел.), Бельмопан (8 500 чел.).

ФИЗИЧЕСКИЕ ХАРАКТЕРИСТИКИ И КЛИМАТ:

Белиз расположен в Центральной Америке, на побережье Карибского моря, между Гватемалой и Мексикой.

Площадь, занимаемая сушей — 22 806 кв. км, водой — 160 кв. км.

Высшая точка — г. Виктория (1 160 м), низшая — побережье Карибского моря (0 м).

Протяженность границ — 516 км: с Гватемалой — 266 км, с Мексикой — 250 км.

Протяженность береговой линии — 386 км. Климат: тропический.

ГОСУДАРСТВЕННОЕ УСТРОЙСТВО:

Форма правления — конституционная монархия. Глава государства — формально королева Великобритании в лице генерал-губернатора, реально — премьер-министр. Законодательная власть двухпалатный парламент — Национальное Собрание.

Административное деление: 6 районов.

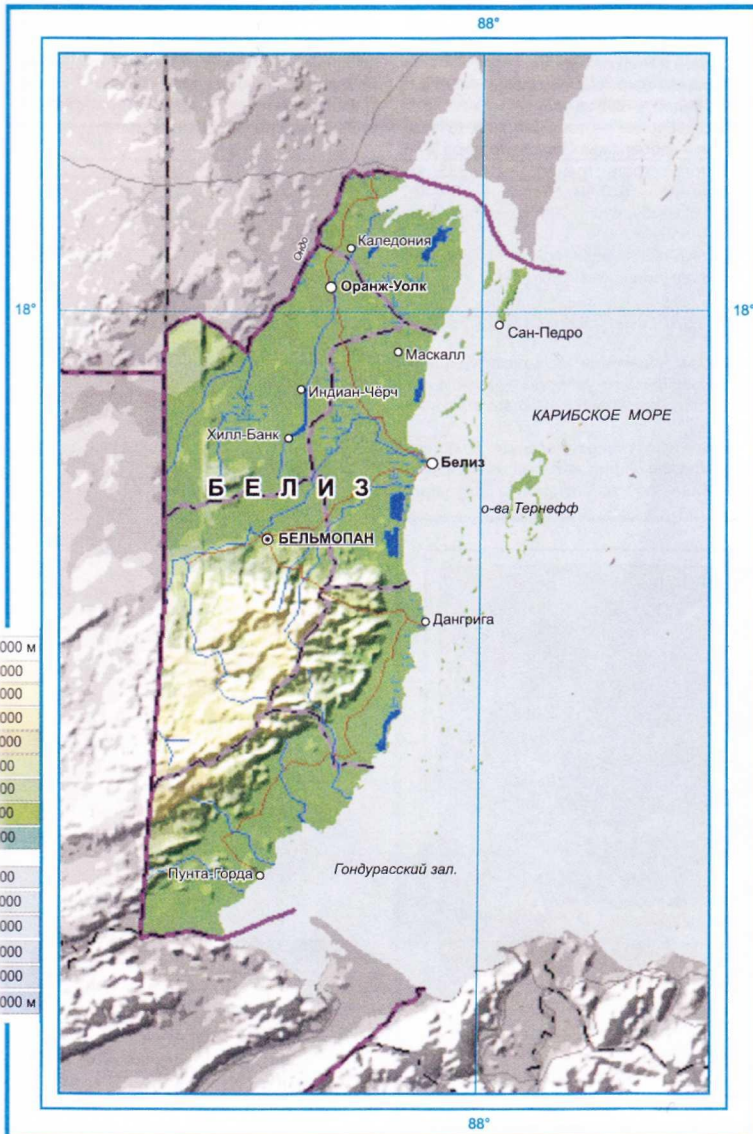
ЭКОНОМИКА:

Основа экономики — выращивание сахарного тростника.

Валовой внутренний продукт на 2006 год — \$2,307 млрд.; сельскохозяйственный сектор — 22,5%, промышленный сектор — 14,8%, сфера обслуживания — 62,6%.

Занимает 80-е место в мире по уровню жизни населения.

Объем экспорта в 2003 году — \$427 млн., импорта — \$612 млн.





БЕЛЬГИЯ

| | |
|---|--|
| | Общая площадь: 30 528 кв. км |
| | Население: 10 392 226 чел. (на июль 2007 г.) |
| | Плотность населения: 340,4 чел./кв. км |
| Официальное название: Королевство Бельгия | Денежная единица: евро (EUR) |
| Столица: Брюссель (1 018 804 чел.) | Телефонный код страны: 32 |
| Официальные языки: фламандский, французский | Международный код страны: BEL |

ИСТОРИЯ:

В Средние Века территория Бельгии находилась в составе герцогства Брабантского, Люксембурга, Фландрии, с XVI века — в составе Испанских Нидерландов. С 1714 года, после революции и завоевания Нидерландами независимости, стала владением австрийских Габсбургов. С 1797 года — в составе Франции, с 1815 года — Нидерландов,

С 1830 года — независимое государство. В начале XX века приобрела колониальные владения: Бельгийское Конго, Руанда-Урунди; они получили независимость в 1960-62 годах.

В настоящее время это одна из самых высокоразвитых индустриальных стран Европы.

НАСЕЛЕНИЕ:

По численности населения занимает 75-е место в мире.

Состав населения: фламандцы — 58%, валлоны — 31%, прочие — 11%. Коренное население Бельгии состоит из фламандцев — потомков франкских, фризских и саксонских племен, и валлонов — потомков кельтов. Фламандцы живут преимущественно на севере страны (в Восточной и Западной Фландрии). В Бельгии постоянно проживают около 900 тыс. иностранцев

(итальянцы, марокканцы, французы, турки, голландцы, испанцы и др.).

Крупнейшие города — Брюссель (1 018 804 чел.), Антверпен (461 496 чел.), Гент 233 120 чел.).

ФИЗИЧЕСКИЕ ХАРАКТЕРИСТИКИ И КЛИМАТ:

Бельгия расположена в Западной Европе, на побережье Северного моря между Францией и Нидерландами.

Площадь, занимаемая сушей, — 30 278 кв. км, водой — 250 кв. км.

Высшая точка — гора Ботранж (694 м), низшая — побережье Северного моря (0 м).

Протяженность границ — 1 385 км: с Францией — 620 км, с Германией — 167 км, с Люксембургом — 148 км, с Нидерландами — 450 км.

Протяженность береговой линии — 66,5 км. Климат: умеренный.

ГОСУДАРСТВЕННОЕ УСТРОЙСТВО:

Форма правления — конституционная монархия. Глава государства — король. Законодательная власть: двухпалатный парламент.

Административное деление: Брюссель, Валлония, Фландрия, которые делятся на 10 провинций (по 5 во Фландрии и Валлонии).



Интернет домен: .be Часовой пояс: -2

ЭКОНОМИКА:

Бельгия небогата минеральными ресурсами. В стране ведется добыча известняка, разрабатывается месторождение железной руды, значительны запасы каменного угля.

Валовой внутренний продукт на 2006 год — \$342,5 млрд.: сельскохозяйственный сектор — 1%, промышленный сектор — 24,3%, сфера обслуживания — 74,7%.

Занимает 17-е место в мире по уровню жизни населения.

Объем экспорта в 2006 году — \$283,8 млрд., импорта — \$279,9 млрд.





БЕНИН

| | |
|--|--|
| | Общая площадь: 112 620 кв. км |
| | Население: 8 078 314 (на июль 2007 г.) |
| | Плотность населения: 71,7 чел./кв. км |
| Официальное название: Республика Бенин | Денежная единица: франк КФА (XAF) |
| Столица: Порто-Ново (226 700 чел.) | Телефонный код страны: 229 |
| Официальный язык: французский | Международный код страны: BEN |

ИСТОРИЯ:

Первоначальное название Бенина — Дагомея. Это государство, которое существовало в южной части Нигерии уже в XII-XVII веках. В XV веке на прибрежную территорию Дагомеи проникли европейцы (первые — португальцы) и превратили ее в крупный район работорговли, ставший печально известным под названием Невольничий берег.

В начале 90-х годов XIX века Дагомея захвачена французскими колонизаторами. С 1 августа 1960 года — независимое госу-

дарство под названием Республика Дагомея.

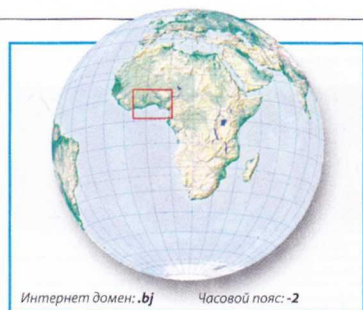
В 1960-72 годах в стране 10 раз менялись правительства и произошло 5 военных переворотов.

С марта 1990 года государство называется Республика Бенин.

НАСЕЛЕНИЕ:

По численности населения занимает 92-е место в мире.

Состав населения: 99% — представители различных африканских этнических групп



Интернет домен: .bj Часовой пояс: -2

(фон, йоруба, аджа, барибя), 1% — европейцы.

Лишь около 42% населения Бенина проживает в городах.

Крупнейшие города — Котону (720100 чел.), Порто-Ново (226 700 чел.), Параку (194 600 чел.).

ФИЗИЧЕСКИЕ ХАРАКТЕРИСТИКИ И КЛИМАТ:

Бенин расположен в Западной Африке, на побережье Гвинейского залива, между Того и Нигерией.

Площадь, занимаемая сушей, — 110 620 кв. км, водой — 2 000 кв. км.

Высшая точка — гора Сокбаро (658 м), низшая — побережье Атлантического океана (0 м).

Протяженность границ — 1 989 км: с Буркина Фасо — 306 км, с Нигером — 266 км, с Нигерией — 773 км, с Того — 644 км.

Протяженность береговой линии — 121 км. Климат: тропический.

ГОСУДАРСТВЕННОЕ УСТРОЙСТВО:

Форма правления — республика. Глава государства — Президент. Законодательная власть: однопалатный парламент — Национальное Собрание.

Административное деление: 6 провинций.

ЭКОНОМИКА:

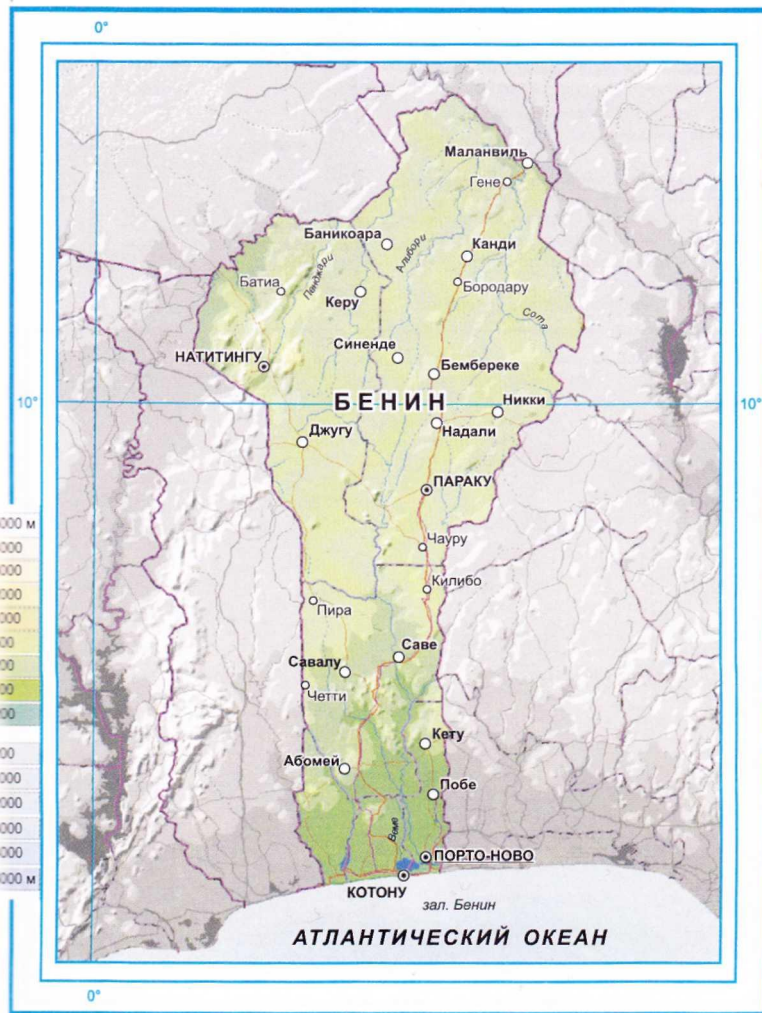
Бенин — аграрная страна. Важнейшие продовольственные культуры — кукуруза, маниок и ямс, а на севере — просо и сорго. Наиболее важной товарной культурой является масличная пальма, которая с 1970-х годов выращивается на крупных плантациях.

Большая часть промышленных предприятий связана с переработкой сельскохозяйственного сырья. На шельфе найдена нефть.

Валовой внутренний продукт на 2006 год — \$8,989 млрд.: сельскохозяйственный сектор — 32,8%, промышленный сектор — 13,7%, сфера обслуживания — 53,5%.

Занимает 163-е место в мире по уровню жизни населения.

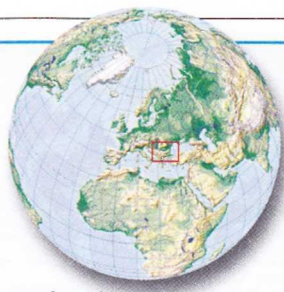
Объем экспорта в 2006 году - \$605 млн., импорта - \$839 млн.





БОЛГАРИЯ

| |
|---|
| Общая площадь: 110 910 км |
| Население: 7 322 858 чел. (на июль 2007 г.) |
| Плотность населения: 66 чел./кв. км |
| Официальное название: Республика Болгария |
| Денежная единица: лев (BGL) |
| Столица: София (1 222 000 чел.) |
| Телефонный код страны: 359 |
| Официальный язык: болгарский |
| Международный код страны: BGR |



Интернет домен: .bg Часовой пояс: -1

ИСТОРИЯ:

В древности эта территория называлась Фракией и входила в состав Римской империи (с I века н. э.). В VI веке н. э. с севера вторглись племена болгар. В 681 году появилось первое болгарское царство. С 1018 по 1187 годы — под властью Византии, а с 1396 по 1878 годы — Турции. После поражения Турции в русско-турецкой войне 1877-1878 годов болгарское княжество стало ее вассалом. С 1908 года Болгария — независимое царство.

После Первой Мировой войны государство потеряло часть своих земель. В ходе Второй Мировой войны (в 1944 году) на территорию Болгарии вступили советские войска, монархия была свергнута и было создано социалистическое государство Народная Республика Болгария. В 1990 году коммунистический строй в Болгарии прекратил существование, и возникло демократическое государство.

НАСЕЛЕНИЕ:

По численности населения занимает 91-е место в мире.

Состав населения: болгары — 83,9%, турки — 9,4%, румыны — 4,7%, прочие (в т. ч.

македонцы, армяне, татары) — 2%.

Крупнейшие города — София (1 222 000 чел.), Пловдив (370 000 чел.), Варна (347 451 чел.), Бургас (250 000 чел.).

ФИЗИЧЕСКИЕ ХАРАКТЕРИСТИКИ И КЛИМАТ:

Болгария расположена в юго-восточной Европе, между Румынией, Турцией и Сербией, омывается Черным морем.

Площадь, занимаемая сушей, — 110 550 кв. км, водой — 360 кв. км.

Высшая точка — гора Мусала (2 925 м), низшая — побережье Черного моря (0 м).

Протяженность границ — 1 808 км: с Грецией — 494 км, с Македонией — 148 км, с Румынией — 608 км, с Сербией и Черногорией — 318 км, с Турцией — 240 км.

Протяженность береговой линии — 354 км. Климат: умеренный.

ГОСУДАРСТВЕННОЕ УСТРОЙСТВО:

Форма правления — республика. Глава государства — Президент. Законодательная власть: однопалатный парламент — Национальное Собрание.

Административное деление: 28 округов.

ЭКОНОМИКА:

Валовой внутренний продукт на 2006 год — \$79,05 млрд.: сельскохозяйственный сектор — 8,5%, промышленный сектор — 31,5%, сфера обслуживания — 60%.

Занимает 53-е место в мире по уровню жизни населения.

Объем экспорта в 2006 году — \$15,06 млрд., импорта — \$21,87 млрд.

С 2007 года — член ЕС.





БОЛИВИЯ

| |
|---|
| Общая площадь: 1 098 580 км |
| Население: 9 119 152 чел. (на июль 2007 г.) |
| Плотность населения: 8,3 чел./кв. км |
| Официальное название: Республика Боливия |
| Денежная единица: боливино (BOB) |
| Столица: Ла-Пас (1 250 000 чел.) |
| Телефонный код страны: 591 |
| Официальный язык: испанский |
| Международный код страны: BOL |



Интернет домен: **.bo** Часовой пояс: **-7**

ИСТОРИЯ:

На территории современной Боливии до X века н. э. существовала одна из древнейших великих цивилизаций Анд, созданная племенами индейцев тиауанаков. Позже территория Боливии входила в состав государства аймаров, а в XV веке стала частью империи инков. В 30-х годах XVI века испанцы покорили инков и положили начало двухвековому господству Испании. В 1825 году в ходе борьбы за независимость испанских колоний на этих землях было образовано государство Боливия. В результате войн с Чили (1879-1883 гг.) и Парагваем (1932-1935 гг.)

Боливия потеряла почти 2/3 первоначальной территории. Сегодня это одна из самых бедных стран Южной Америки.

НАСЕЛЕНИЕ:

По численности населения занимает 85-е место в мире.

Состав населения: индейцы кечуа — 30%, индейцы аймара 25%, метисы — 30%, белые (главным образом потомки испанских поселенцев) — 15%.

Крупнейшие города — Санта-Крус (1 372 356 чел.), Ла-Пас (1 250 000 чел.), Кочабамба (900 000 чел.), Эль-Альто (827 239 чел.).

ФИЗИЧЕСКИЕ ХАРАКТЕРИСТИКИ И КЛИМАТ:

Боливия расположена в центре Южной Америки, юго-восточнее Бразилии.

Площадь, занимаемая сушей, — 1 084 390 кв. км, водой — 14 190 кв. км.

Высшая точка — гора Невадо-Сахама (6 542 м), низшая — река Парагвай (90 м).

Протяженность границ — 6 743 км: с Аргентиной — 832 км, с Бразилией — 3400 км, с Чили — 861 км, с Парагваем — 750 км, с Перу — 900 км.

Климат: влажный и тропический на востоке страны, сухой и прохладный на остальной территории (плато Альтиплано).

Фауна Боливии разнообразна: обычные ягуар, капибара, пекари, тапир, колибри, пурпурная танагра и местный вид аиста; встречаются также кондоры, орлы и грифы. В озере Титикака и реках много рыбы, в том числе и знаменитой пираньи.

ГОСУДАРСТВЕННОЕ УСТРОЙСТВО:

Форма правления — республика. Глава государства — президент. Законодательная власть: двухпалатный парламент — Национальный Конгресс.

Административное деление: 9 департаментов.

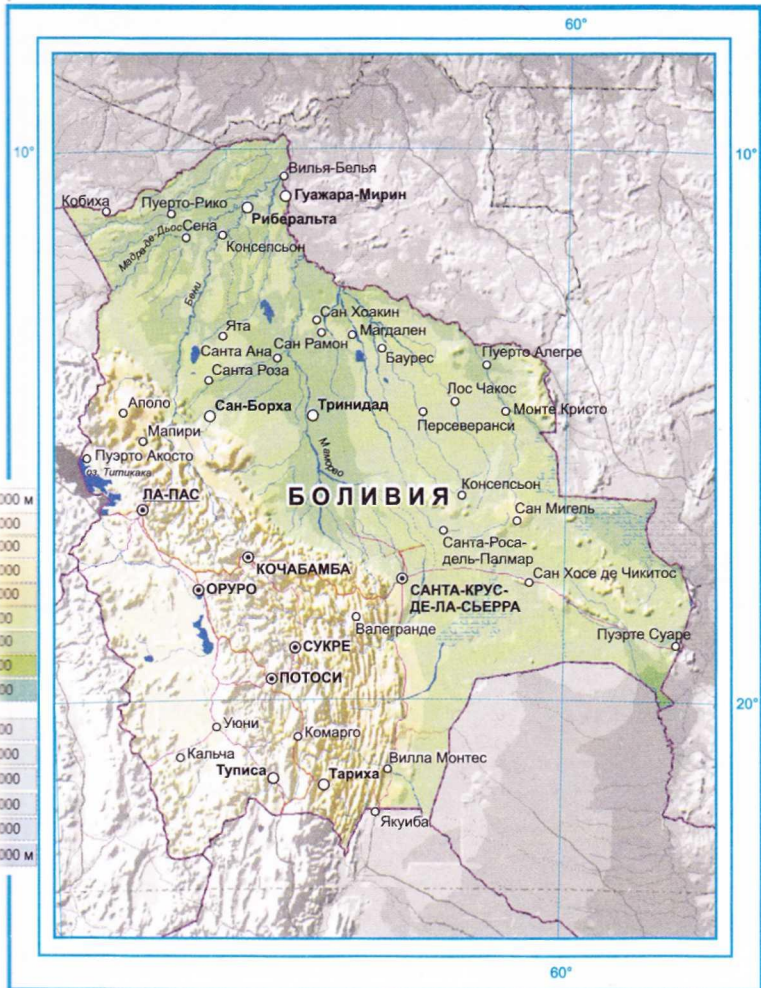
ЭКОНОМИКА:

Основа экономики — сельское хозяйство и добыча нефти и газа. Добыча руд также представляет собой традиционную отрасль боливийской индустрии.

Валовой внутренний продукт на 2006 год — \$27,87 млрд.; сельскохозяйственный сектор — 12,6%, промышленный сектор — 35,6%, сфера обслуживания — 51,8%.

Занимает 117-е место в мире по уровню жизни населения.

Объем экспорта в 2006 году — \$3,696 млрд., импорта — \$2,636 млрд.





БОСНИЯ И ГЕРЦЕГОВИНА

| |
|--|
| Общая площадь: 51 129 кв. км |
| Население: 4 552 198 чел. (на июль 2007 г.) |
| Плотность населения: 89 чел./кв. км |
| Официальное название: Босния и Герцеговина |
| Денежная единица: марка Боснии и Герцеговины (BAM) |
| Столица: Сараево (418 891 чел.) |
| Телефонный код страны: 387 |
| Официальный язык: боснийский |
| Международный код страны: BIH |



Интернет домен: .ba Часовой пояс: -2

ИСТОРИЯ:

В 1918 году, после распада Австро-Венгрии, Босния объединилась с Хорватией, Сербией и Словенией и образовалась федерация республик — Королевство сербов, хорватов и словенцев, в 1929 году называвшаяся Югославией. В 1945 году в Югославию к власти пришло коммунистическое правительство. После падения коммунистического режима в 1990 году Югославия распалась на отдельные республики.

Когда государство Босния и Герцеговина объявило о своей независимости, на его территории началась гражданская война, вызванная противоречиями между населяющими его национально-религиозными группами. В войну были вовлечены войска всех бывших республик Югославии.

В 1996 году в Боснии и Герцеговине при содействии миротворческих сил ООН война прекратилась, и прошли демократические выборы, в которых участвовали все конфликтующие стороны.

НАСЕЛЕНИЕ:

По численности населения занимает 116-е место в мире.

Состав населения: боснийцы — 48%, сербы — 37,1%, хорваты — 14,3%, прочие — 0,6%.

Крупнейшие города — Сараево (418 891 чел.), Бая-Лука (237 000 чел.), Тузла (165 000 чел.).

ФИЗИЧЕСКИЕ ХАРАКТЕРИСТИКИ И КЛИМАТ:

Страна расположена в юго-восточной Европе, между Хорватией, Черногорией и Сербией.

Площадь, занимаемая сушей, — 51 129 кв. км, водой — 0 кв. км.

Высшая точка — гора Маглик (2 386 м), низшая — побережье Адриатического моря (0 м).

Протяженность границ — 1 459 км: с Хорватией — 932 км, с Сербией — 302 км, Черногорией — 225 км.

Протяженность береговой линии — 20 км. Климат: умеренно континентальный.

ГОСУДАРСТВЕННОЕ УСТРОЙСТВО:

Форма правления — федеративная республика. Глава государства — Президент.

Законодательная власть: однопалатный парламент — Скупщина.

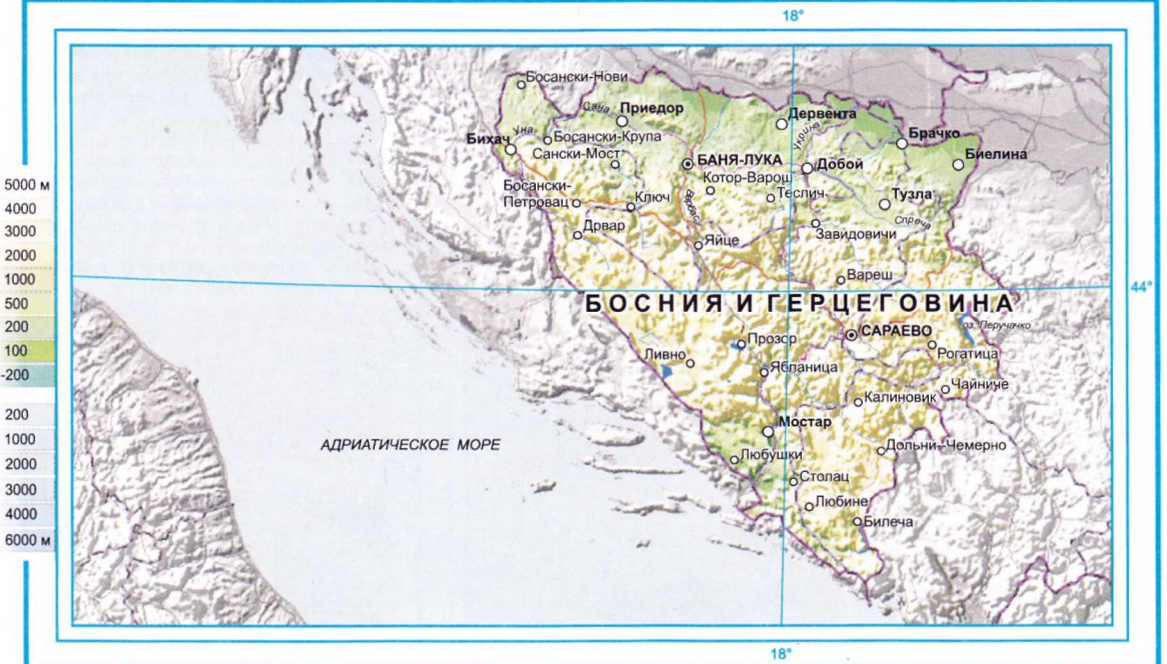
Административное деление: два округа — Босния, Герцеговина.

ЭКОНОМИКА:

Валовой внутренний продукт на 2006 год — \$25,32 млрд.: сельскохозяйственный сектор — 10,2%, промышленный сектор — 23,9%, сфера обслуживания — 66%.

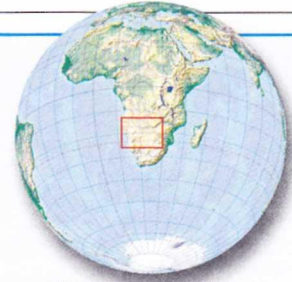
Занимает 66-е место в мире по уровню жизни населения.

Объем экспорта в 2006 году — \$3,382 млрд., импорта — \$7,618 млрд.



БОТСВАНА

| | |
|---|---|
| | Общая площадь: 600 370 кв. км |
| | Население: 1 815 508 чел. (на июль 2007 г.) |
| | Плотность населения: 3 чел./кв. км |
| Официальное название: Республика Ботсвана | Денежная единица: пула (BWP) |
| Столица: Габороне (223 000 чел.) | Телефонный код страны: 267 |
| Официальный язык: английский | Международный код страны: BWA |



Интернет домен: .bw Часовой пояс: -1

ИСТОРИЯ:

В конце XVIII в. на территории современной Ботсваны существовало 8 независимых друг от друга племен бечуанов. Проникновение в страну европейцев началось в XIX в.

В 1885-1966 годах это был британский протекторат Бечуаналенд. В сентябре 1966 года провозглашена независимая Республика Ботсвана.

НАСЕЛЕНИЕ:

По численности населения занимает 143-е место в мире.

Состав населения: тсваны — 79%, каланга — 11%, басарва — 3%, прочие (включая кгалагади и европейцев) — 7%.

Крупнейшие города — Габороне (223 000 чел.), Махалапье (105 000 чел.), Серове (95 000 чел.).

ФИЗИЧЕСКИЕ ХАРАКТЕРИСТИКИ И КЛИМАТ:

Ботсвана расположена в южной части африканского континента между Южной Африкой и Намибией.

Ботсвана — равнинная страна, практически всю юго-западную ее часть занимает пустыня Калахари (почти 85% страны). На северо-западе страны река Окаванго течет из Намибии и впитывается в пески пустыни, создавая 15 тыс кв. км замысловатых каналов проток и островов, которые образуют уникальную дельту Окаванго.

Площадь занимаемая сушей, — 585 370 кв. км, водой — 15 000 кв. км.

Высшая точка — г. Отсе (1 489 м), низшая — слияние рек Лимпопо и Шаше (513 м).

Протяженность границ — 4 013 км; с Намибией — 1 360 км, с Южной Африкой —

1 840 км, с Зимбабве — 813 км.

Климат: субтропический, на севере — тропический.

ГОСУДАРСТВЕННОЕ УСТРОЙСТВО:

Форма правления — республика. Глава государства — президент. Законодательная власть: двухпалатный парламент.

Административное деление: 13 округов.

ЭКОНОМИКА:

Основа экономики — сельское хозяйство и добыча полезных ископаемых (алмазы, медная и никелевая руда).

Валовой внутренний продукт на 2006 год — \$17,93 млрд., сельскохозяйственный сектор — 1,6%, промышленный сектор — 51,5% (горнодобывающая промышленность — 36%, сфера обслуживания — 46,9%).

Занимает 124-е место в мире по уровню жизни населения.

Объем экспорта в 2006 году — \$4,587 млрд., импорта — \$2,646 млрд.





БРАЗИЛИЯ

| | |
|--|---|
| | Общая площадь: 8 511 965 кв. км |
| | Население: 190 010 647 чел. (на июль 2007 г.) |
| | Плотность населения: 22,3 чел./кв. км |
| Официальное название: Федеративная Республика Бразилия | Денежная единица: реал (BRL) |
| Столица: Бразилиа (2 383 784 чел.) | Телефонный код страны: 55 |
| Официальный язык: португальский | Международный код страны: BRA |



Интернет домен: .br Часовой пояс: -5...8

ИСТОРИЯ:

Первыми обитателями этих земель были коренные американские народности, в том числе араваки. В 1500 году на берега Бразилии высадился португальский адмирал Кабрал Педру Алвареш и объявил эти земли владениями Португалии. В течение последующих трехсот лет Бразилия была португальской колонией. Коренное население постепенно вымерло, для работы на плантациях привозили рабов из Африки. За два века в Бразилию доставили более 4 миллионов чернокожих невольников.

В 1807 году, когда Португалия была захвачена французским императором Наполеоном, португальский принц-регент дон Жуан бежал в Бразилию, где основал империю. Он возвратился на родину в 1821 году, оставив Бразилию под властью своего сына Педру. В 1822 году Педру объявил Бразильскую империю независимым государством. В 1888 году в Бразилии было уничтожено рабство. В 1889 году монархия была свергнута и провозглашена республика.

После экономического кризиса 1929 года в Бразилии сменилось много правительств, в том числе военных. Последнее военное правительство сложило свои полномочия в 1985 году и к власти вновь пришло правительство гражданское. Тогда же был принят закон о демократических президентских выборах.

НАСЕЛЕНИЕ:

По численности населения занимает 5-е место в мире.

Состав населения: потомки переселенцев из Европы (главным образом Португалии, Германии, Италии, Испании и Польши) — 53,7%, мулаты — 38,5%, негры — 6,2%, прочие (включая японцев, арабов и индейцев) — 1,6%.

Крупнейшие города — Сан-Паулу (1 101 670 чел.), Рио-де-Жанейро (6 136 652 чел.), Сальвадор (2 714 119 чел.), Белу-Оризонте (2 424 295 чел.), Форталеза (2 416 920 чел.), Бразилиа (2 383 784 чел.), Куритиба (1 788 559 чел.), Манаус (1 644 690 чел.), Ресифи (1 515 052 чел.), Порту-Алегри (1 440 939 чел.), Белен (1 428 368 чел.), Гояния (1 220 412 чел.).

ФИЗИЧЕСКИЕ ХАРАКТЕРИСТИКИ И КЛИМАТ:

Бразилия расположена в восточной части Южной Америки, омывается Атлантическим океаном.

Площадь занимаемая сушей — 8 456 510 кв. км, водой — 55 455 кв. км.

Высшая точка — гора Неблина (3 014 м), низшая — побережье Атлантического океана (0 м).

Протяженность границ — 14 691 км: с Аргентиной — 1 224 км, с Боливией — 3 400 км, с Колумбией — 1 643 км, с Французской Гвианой — 673 км, с Гайаной — 1 119 км, с Парагваем — 1 290 км, с Перу — 1 560 км, с Суринамом — 597 км, с Уругваем — 985 км, с Венесуэлой — 2 200 км.

Протяженность береговой линии — 7 491 км. Климат: тропический умеренный на юге.

В Бразилии представлены шесть климатических типов: экваториальный, тропический, тропический высокогорный, тропический атлантический, полусухой и субтропический. Средняя годовая температура составляет приблизительно 28°C в северной части Бразилии и 20°C в южной. Большая часть дождей выпадает в районе Амазонки. Существуют области, в основном на юге страны, где иногда выпадает снег, ложится иней, а температура опускается ниже нуля. В Рио-де-Жанейро в разгар лета температура поднимается до отметки 40°C.

Почти треть этой большой страны занимает бассейн реки Амазонки, который включает в себя саму Амазонку и более двухсот ее притоков (свыше 1 500 км). Эта гигантская система содержит в себе пятую часть всех речных вод мира.

ГОСУДАРСТВЕННОЕ УСТРОЙСТВО:

Форма правления — федеративная республика. Глава государства — президент. Законодательная власть: двухпалатный парламент — Национальный Конгресс.

Административное деление: 26 штатов.

ЭКОНОМИКА:

Бразилия — ведущая индустриальная страна Южной Америки. Промышленные предприятия сосредоточены, в основном, в окрестностях главных городов страны. Бразилия — крупнейший в мире производитель кофе и сахарного тростника, а также один из крупнейших экспортеров сельскохозяйственной продукции, располагает огромными запасами железной руды, олова, золота и алмазов.

Валовой внутренний продукт на 2006 год — \$1,655 трлн.: сельскохозяйственный сектор — 5,1%, промышленный сектор — 30,9%, сфера обслуживания — 64%.

Занимает 70-е место в мире по уровню жизни населения.

Объем экспорта в 2006 году — \$137,8 млрд., импорта — \$91,35 млрд.





БРУНЕЙ

Общая площадь: 5 770 кв. км

Население: 374 577 чел. (на июль 2007 г.)

Плотность населения: 64,9 чел./кв. км

Официальное название: Бруней Даруссалам

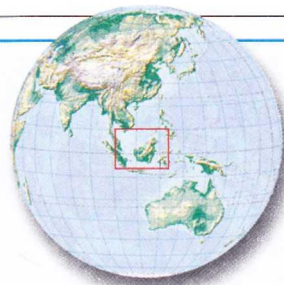
Денежная единица: брунейский доллар (BND)

Столица: Бандар-Сери-Бегаван (74 700 чел.)

Телефонный код страны: 673

Официальный язык: малайский

Международный код страны: BRN



Интернет домен: .bn Часовой пояс: +5

ИСТОРИЯ:

Ранее Бруней владел почти всем островом Борнео, но частые набеги морских разбойников ослабили государство. С XIX века Бруней стал британским протекторатом, в 1984 году получил полную независимость.

В 1920 году были открыты нефтяные месторождения. Семьдесят процентов населения Брунея, состоящего, главным образом, из малайцев и китайцев, проживает в городах и более половины работает в правительственных учреждениях или на предприятиях нефтяной промышленности, которые являются государственной собственностью. Уровень жизни в стране высокий. Доходы от экспорта нефти правительство вкладывает в бесплатные здравоохранение и образование.

НАСЕЛЕНИЕ:

По численности населения занимает 166-е место в мире.

Состав населения: малайцы — 67%, китайцы — 15%, даяки — 6%, прочие — 12%.

Крупнейшие города — Бандар-Сери-Бегаван (74 700 чел.), Серия (23 200 чел.)

ФИЗИЧЕСКИЕ ХАРАКТЕРИСТИКИ И КЛИМАТ:

Бруней расположен в юго-восточной Азии на северном побережье острова Борнео.

Площадь, занимаемая сушей, — 5 270 кв. км, водой — 500 кв. км.

Высшая точка — гора Нагон (1850 м), низшая — побережье Южно-Китайского моря (0 м).

Протяженность границ с Малайзией — 381 км.

Протяженность береговой линии — 161 км. Климат: тропический.

ГОСУДАРСТВЕННОЕ УСТРОЙСТВО:

Форма правления — конституционная монархия. Глава государства — султан. Законодательная власть: Законодательный Совет.

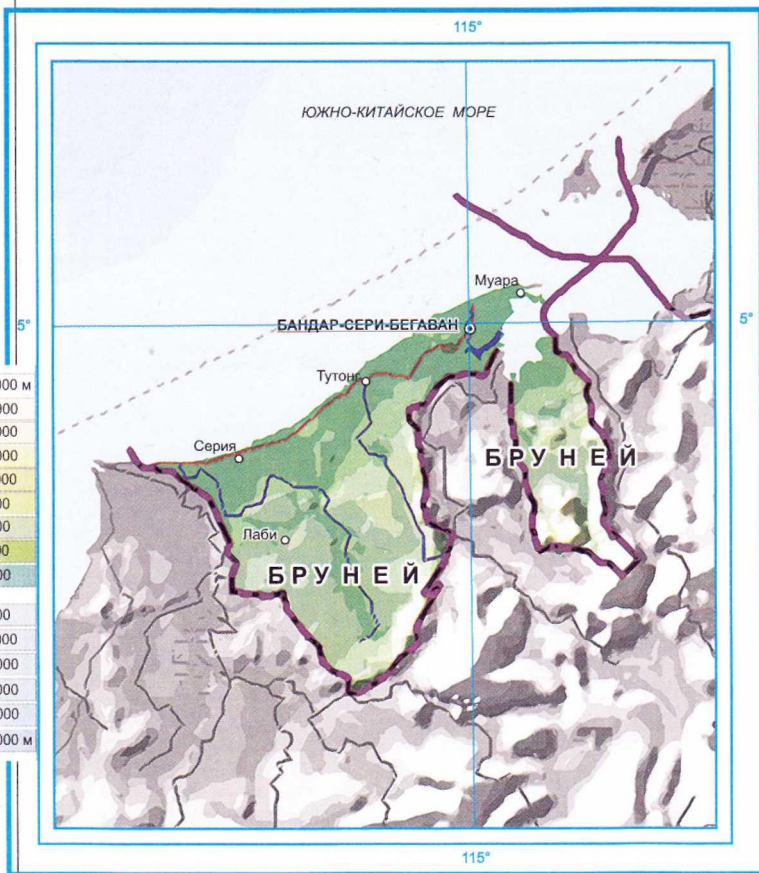
Административное деление: 4 округа.

ЭКОНОМИКА:

Валовой внутренний продукт на 2006 год — \$9,557 млрд.: сельскохозяйственный сектор — 0,9%, промышленный сектор — 71%, сфера обслуживания — 27,5%.

Занимает 30-е место в мире по уровню жизни населения. Султан Брунея — один из самых богатых людей мира.

Объем экспорта в 2006 году — \$6,247 млрд., импорта — \$1,481 млрд.





БУРКИНА-ФАСО

| | |
|------------------------------------|--|
| | Общая площадь: 274 200 кв. км |
| | Население: 14 326 203 чел. (на июль 2007 г.) |
| | Плотность населения: 52,2 чел./кв. км |
| Официальное название: Буркина-Фасо | Денежная единица: франк КФА (XAF) |
| Столица: Уагадугу (960 116 чел.) | Телефонный код страны: 226 |
| Официальный язык: французский | Международный код страны: BFA |

ИСТОРИЯ:

В XI веке на территории Буркина Фасо начали складываться государства моссси, с XIV века существовали государства Уагадугу, Ятенга и др. В конце XIX — начале XX веков завоевана Эранцией. С августа 1960 года — независимое государство. С тех пор страна жила при военном режиме и при однопартийном правительстве. В 1991 году состоялись первые президентские выборы. Многопартийные выборы прошли в 1992 году и было сформировано правительство, включавшее представителей всех партий. До 1984 года государство именовалось Верхней Вольтой.

НАСЕЛЕНИЕ:

По численности населения занимает 61-е место в мире. Состав населения: моссси — 40%, остальные — гурунси, сенафо, лобби, зобо, манде, фалани. Крупнейшие города — Уагадугу (960 116 чел.), Бобо-Диуласо (366 500 чел.)

ФИЗИЧЕСКИЕ ХАРАКТЕРИСТИКИ И КЛИМАТ:

Страна расположена в Западной Африке, к северу от Ганы.

Площадь, занимаемая сушей — 273 800 кв. км, водой — 400 кв. км.

Высшая точка — Тена Куроу (749 м), низшая — река Черная Вольта (200 м).

Протяженность границ — 3 193 км, с Бенином — 306 км, с Кот-д'Ивуаром — 584 км, с Ганой — 549 км, с Мали — 1 000 км, с Нигером — 628 км, с Того — 126 км.

Климат: тропический.

ГОСУДАРСТВЕННОЕ УСТРОЙСТВО:

Форма правления — республика. Глава государства — Президент. Законодательная власть: однопалатный парламент — Ассамблея народных депутатов.

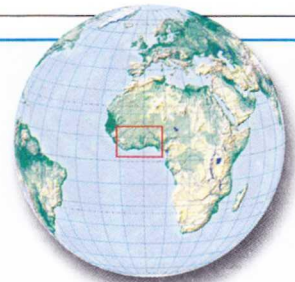
Административное деление: 45 провинций.

ЭКОНОМИКА:

Валовой внутренний продукт на 2006 год — \$18,94 млрд.: сельскохозяйственный сектор — 30%, промышленный сектор — 19%, сфера обслуживания — 51%.

Занимает 176-е место в мире по уровню жизни населения.

Объем экспорта в 2006 году — \$606 млн., импорта — \$1,188 млрд.



Интернет домен: .bf Часовой пояс: -3





БУРУНДИ

| | |
|--|---|
| | Общая площадь: 27 830 кв. км |
| | Население: 8 390 505 чел. (на июль 2007 г.) |
| | Плотность населения: 301,5 чел./кв. км |
| Официальное название: Республика Бурунди | Денежная единица: бурундийский франк (BIF) |
| Столица: Бужумбура (378 000 чел.) | Телефонный код страны: 257 |
| Официальный язык: французский | Международный код страны: BDI |

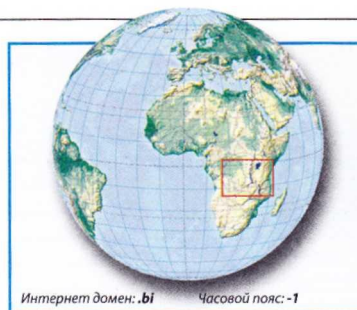
ИСТОРИЯ:

В XVII веке существовало государство Бурундия. В конце XIX — начале XX вв. территория Бурундии была захвачена колонизаторами; с 1903 года включена в Германскую Восточную Африку. После Первой мировой войны Бурундия — составная часть (под названием Урунди) бельгийской подмандатной территории Руанда-Урунди. С июля 1962 года — независимое королевство Бурундия. С ноября 1966 года — республика. В 1987-93 гг. власть в Бурундии находилась в

руках Временного комитета национального спасения. В г 1992 году принята новая конституция. В 1993 году состоялись всеобщие выборы на многопартийной основе и президентом Бурунди стал Мельхиор Ндадайе из хуту. В скором времени он был убит, по стране прокатилась волна насилия и тысячи беженцев устремились в Руанду, Танзанию и Заир.

НАСЕЛЕНИЕ:

По численности населения занимает 89-е место в мире.



Интернет домен: .bi Часовой пояс: -1

Состав населения: хуту (банту) — 85%, тутси (хамити) — 14%, туа (пигмеи) — 1%, выходцы из Европы — около 3 000 чел., из Южной Азии — около 2 000 чел.
Крупнейший город — Бужумбура (378 000 чел.).

ФИЗИЧЕСКИЕ ХАРАКТЕРИСТИКИ И КЛИМАТ:

Бурунди расположена в Центральной Африке, западнее Танзании, северо-восточное озеро Танганьика.

Площадь, занимаемая сушей, — 25 650 кв. км, водой — 2 180 кв. км.

Высшая точка — гора Хеха (2 670 м) низшая — озеро Танганьика (772 м).

Протяженность границ — 974 км: с Демократической Республикой Конго — 233 км, Руандой — 290 км, Танзанией — 451 км.

Климат: экваториальный.

ГОСУДАРСТВЕННОЕ УСТРОЙСТВО:

форма правления — республика. Глава государства — президент. Законодательная власть: двухпалатный парламент.

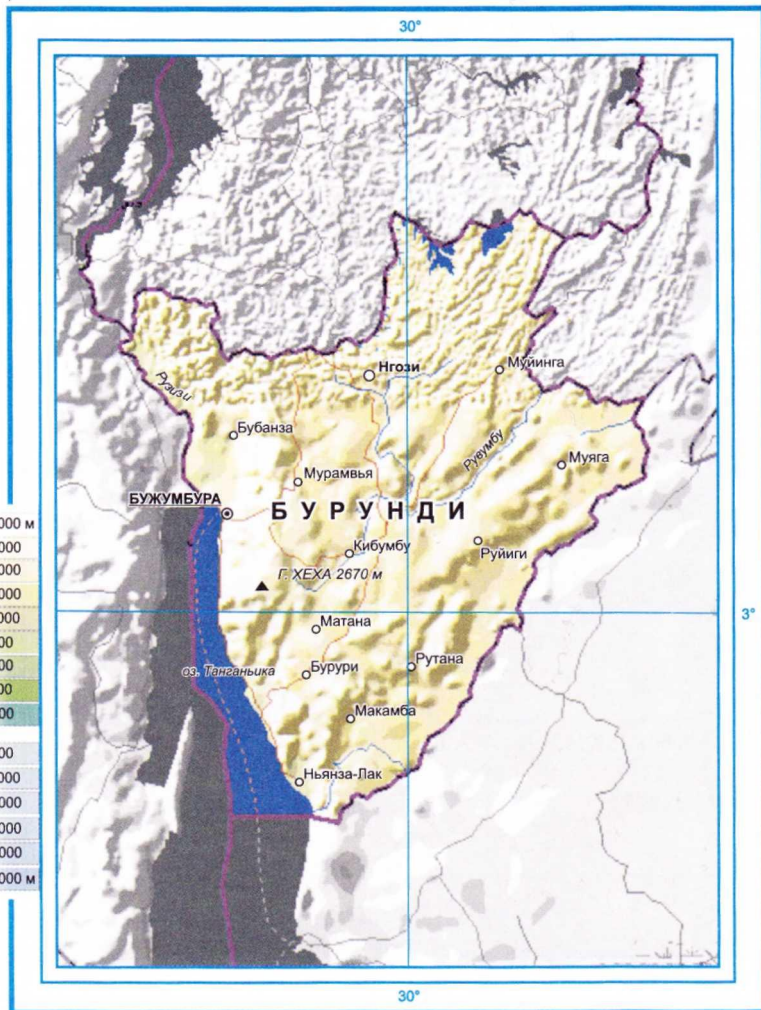
Административное деление: 16 провинций.

ЭКОНОМИКА:

Валовой внутренний продукт на 2006 год — \$5,854 млрд.: сельскохозяйственный сектор — 44,9%, промышленный сектор — 20,9%, сфера обслуживания — 34,1%.

Занимает 167-е место в мире по уровню жизни населения.

Объем экспорта в 2006 году — \$61 млн., импорта — \$286 млн





БУТАН

| | |
|---|---|
| | Общая площадь: 47 000 кв. км |
| | Население: 2 327 849 чел. (на июль 2007 г.) |
| | Плотность населения: 49,5 чел./кв. км |
| Официальное название: Королевство Бутан | Денежная единица: нгултрум (BTN) |
| Столица: Тхимпху (98 676 чел.) | Телефонный код страны: 975 |
| Официальный язык: дзонг-ке | Международный код страны: BTN |

ИСТОРИЯ:

В XVI веке страна находилась под властью тибетских правителей, а с XIX века была протекторатом Британии. В 1949 году Бутан получил независимость, однако доверил управление своими иностранными делами Индии. Индийское правительство помогло Бутану построить дороги и электростанции, а также развить каменноугольную промышленность, но Бутан остается аграрной страной.

В стране запрещено телевидение, закон обязывает граждан носить национальную одежду.

НАСЕЛЕНИЕ:

По численности населения занимает 137-е место в мире.

Состав населения: бхотия — 50%, непальцы — 35%, прочие — 15%.

Крупнейший город — Тхимпху (98 676 чел.).

ФИЗИЧЕСКИЕ ХАРАКТЕРИСТИКИ И КЛИМАТ:

Бутан расположен в Южной Азии между Китаем и Индией.

Площадь занимаемая сушей — 47 000 кв. км, водой — 0 кв. км.

Высшая точка — гора Кула-Кангри (7 554 м), низшая — Дрангме Чху (97 м).

Протяженность границы — 1 075 км: с Индией — 605 км с Китаем — 470 км.

Климат: муссонный тропический в южной части, умеренный в центре страны, высокогорный в Гималаях.

ГОСУДАРСТВЕННОЕ УСТРОЙСТВО:

Форма правления конституционная монархия. Глава государства — король. Законодательная власть: однопалатный парламент — Цонгду.

Административное деление: 18 районов.

ЭКОНОМИКА:

Валовой внутренний продукт на 2006 год — \$3,503 млрд.: сельскохозяйственный сектор — 24%, промышленный сектор — 37,2%, сфера обслуживания — 38,1%.

Занимает 133-е место в мире по уровню жизни населения.

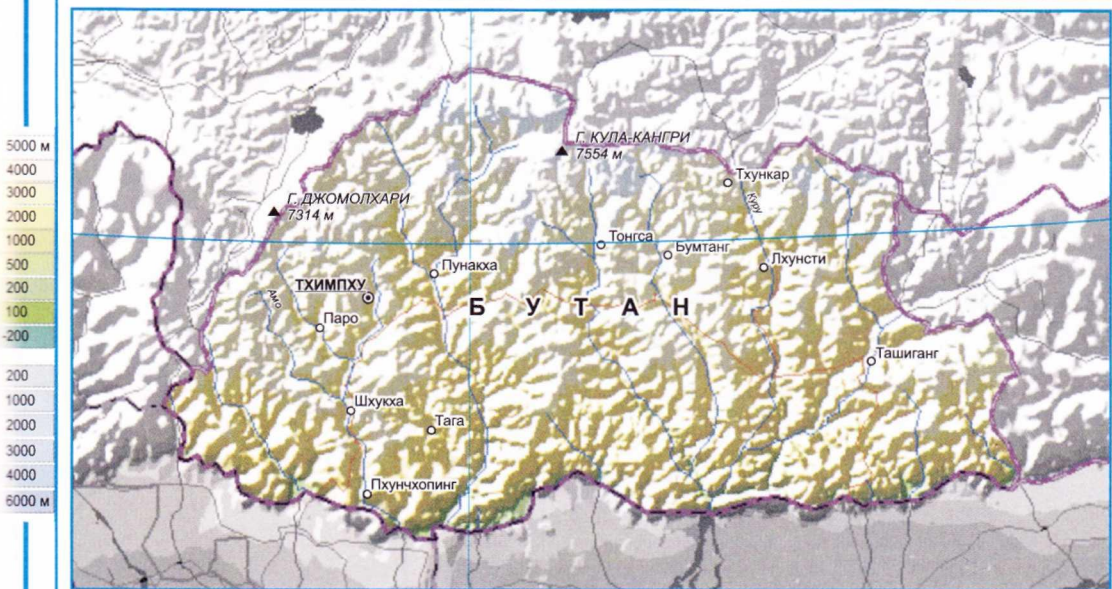
Объем экспорта в 2005 году — \$186 млн., импорта — \$410 млн.



Интернет домен: .bt Часовой пояс: +3



90°



90°

28°



ВАНУАТУ

Общая площадь: 12 000 кв. км

Население: 211 971 чел. (на июль 2007 г.)

Плотность населения: 17,6 чел./кв. км

Официальное название: Республика Вануату

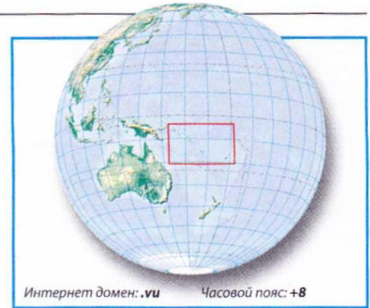
Денежная единица: вату (VUV)

Столица: Порт-Вила (39 900 чел.)

Телефонный код страны: 678

Официальные языки: английский, французский

Международный код страны: VUT



Интернет домен: .vu Часовой пояс: +8

ИСТОРИЯ:

Предки меланезийцев прибыли на острова из Азии около 3-го тысячелетия до н. э.

Острова открыты португальцами в XVI веке. В 1770-х годах исследованы английским мореплавателем Джеймсом Куком и названы Новыми Гебридскими.

С 1906 года острова находились под совместным управлением Британии и Франции.

В 1980 году провозглашена независимость.

НАСЕЛЕНИЕ:

По численности населения занимает 173-е место в мире. Состав населения: меланезийцы — 98,5%, остальные — французы, вьетнамцы, китайцы, жители других островов Тихого океана. Крупнейший город — Порт-Вила (39 900 чел.).

ФИЗИЧЕСКИЕ ХАРАКТЕРИСТИКИ И КЛИМАТ:

Государство расположено в Океании, в юго-западной части Тихого океана, на ост-

ровах Новые Гебриды и группах островов Банкс и Торрес (Эспириту-Санто, Амбрим, Эфате и др., всего около 80, из которых около 65 необитаемы).

Площадь, занимаемая сушей, — 12 000 кв. км, водой — 0 кв. км.

Высшая точка — Табвемассана (1 877 м), низшая — побережье Тихого океана (0 м).

Протяженность береговой линии — 2 528 км. Климат: тропический, влажный.

ГОСУДАРСТВЕННОЕ УСТРОЙСТВО:

Форма правления — парламентская республика. Глава государства — президент.

Законодательная власть: однопалатный парламент.

Административное деление: 6 провинций.

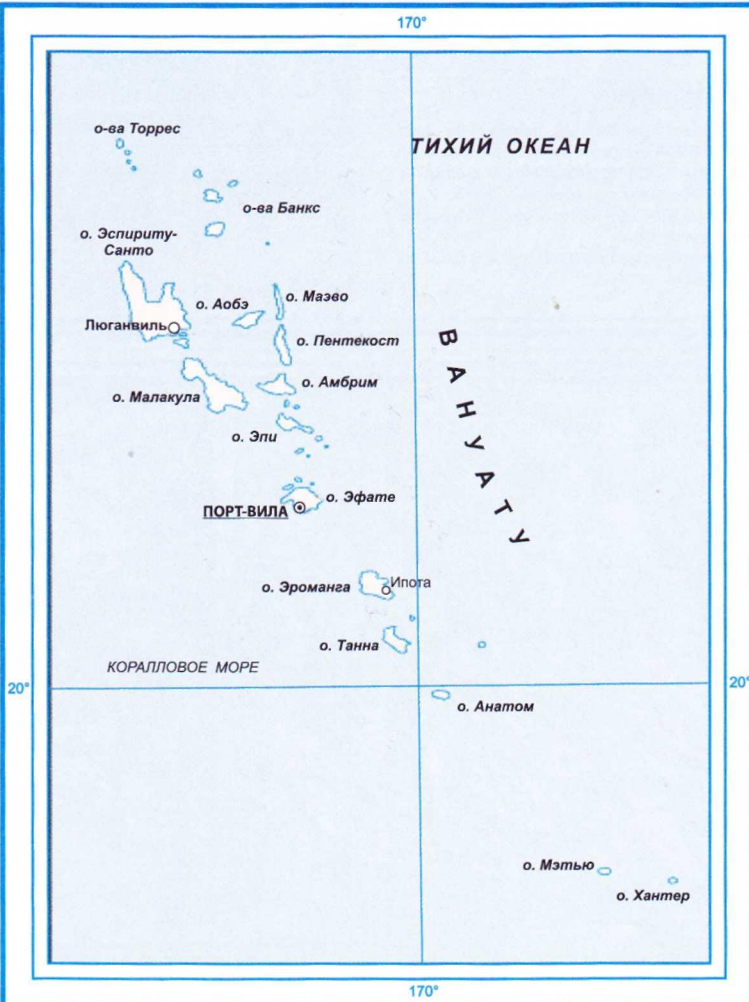
ЭКОНОМИКА:

Основа экономики — сельское хозяйство. Главная сельскохозяйственная культура — кокосовая пальма. Значительный доход Вануату приносит туризм.

Валовой внутренний продукт на 2006 год — \$739 млн.: сельскохозяйственный сектор — 26%, промышленный сектор — 12%, сфера обслуживания — 62%.

Занимает 120-е место в мире по уровню жизни населения.

Объем экспорта в 2004 году — \$34,11 млн. (копра и какао), импорта — \$117,1 млн.





ВАТИКАН

| | |
|--|--|
| | Общая площадь: 0,44 кв. км |
| | Население: 821 чел. (на июль 2007 г.) |
| | Плотность населения: 1 866 чел./кв. км |
| Офици. назв.: Святой Престол (государство Ватикан) | Денежная единица: евро (EUR) |
| Столица: Ватикан (821 чел.) | Телефонный код страны: 3906698 |
| Официальный язык: латынь, итальянский | Международный код страны: VAT |



Интернет домен: .va Часовой пояс: -2

ИСТОРИЯ:

Начало истории Ватикана было положено в 756 году, когда король франков Пипин Короткий подарил папе Стефану II Римскую область. В конце XIII в. государство простиралось от Тирренского до Адриатического морей. В 1870 года светская власть папы была упразднена. Территория бывшего папского государства вошла в состав единого Итальянского королевства. Папе оставили лишь Ватиканский и Латеранский дворцы. В течение почти 60 лет папа не обладал prerogative главы государства. Их вернули ему только в 1929 году, когда папским престолом и правительством Италии было подписано Латеранское соглашение, по которому Ватикан снова признавался независимым государством.

НАСЕЛЕНИЕ:

Население этого государства почти полностью состоит из священнослужителей и людей, работающих в папском дворце и в

ватиканской библиотеке, а также в музеях. По численности населения занимает 193-е место в мире.

Состав населения: итальянцы, швейцарцы и прочие.

ФИЗИЧЕСКИЕ ХАРАКТЕРИСТИКИ И КЛИМАТ:

Ватикан расположен в городе Рим, занимает несколько кварталов.

Площадь, занимаемая сушей, — 0,44 кв. км, водой — 0 кв. км.

Высшая точка — 75 м, низшая — 19 м.

Протяженность границ с Италией — 3,2 км.

Климат: умеренный.

ГОСУДАРСТВЕННОЕ УСТРОЙСТВО:

Форма правления — абсолютная теократическая монархия. Глава государства — Папа Римский. Законодательная власть: Папский Совет.

ЭКОНОМИКА:

Государство существует за счет взносов от Римских Католических епархий во всем мире; продажи почтовых марок, монет, медалей, и туристских сувениров; платы за посещение музеев; продажи публикаций. Доходы приносят инвестиции и владение недвижимостью. Уровень жизни в Ватикане соответствует уровню жизни в Риме.



ИТАЛИЯ
(РИМ)

Городская стена

Музей Ватикана

Базилика Святого Петра

Площадь Святого Петра

ИТАЛИЯ
(РИМ)



ВЕЛИКОБРИТАНИЯ

Общая площадь: 244 820 кв. км
Население: 60 776 238 чел. (на июль 2007 г.)

Плотность населения: 248,2 чел./кв. км
Денежная единица: фунт стерлингов (GBP)

Оф. назв: Соединенное Королевство Великобритании и Северной Ирландии

Столица: Лондон (7 512 400 чел.)

Официальный язык: английский

Телефонный код страны: 44
Международный код страны: GBR



Интернет домен: .uk Часовой пояс: -3

ИСТОРИЯ:

Документально зафиксированная история Великобритании начинается в 55 году до н. э., когда в нее вторглись римляне. Они завоевали всю Великобританию, кроме самых северных ее областей. Римские торговцы и солдаты способствовали распространению христианства и строительству многих городов. В V веке н. э. Римская империя пала, и германские племена англов и саксов захватили страну, которая стала называться Англией. Викинги опустошали северные и восточные области Англии, в то время как Уэльс и Шотландия оставались под властью кельтов. В 1066 году Англию захватили норманны. В 1284 году Англия завоевала Уэльс, и в 1707 году в состав королевства вошла Шотландия. Соединенное Королевство образовалось в 1801 году. В его состав вошли Англия, Шотландия, Уэльс и вся Ирландия. В 1921 году Южная Ирландия вышла из состава Соединенного Королевства.

В XVIII веке Великобританией были захвачены обширные территории в Индии и Северной Америке, в XIX веке — в Африке и Азии, начата колонизация Австралии и Новой Зеландии. Великобритания стала крупнейшей колониальной державой. Первыми независимыми получили в 1783 году Соединенные Штаты Америки.

К 60-м годам XX века стали независимыми большинство английских колоний.

С 1931 года вокруг Соединенного Королевства сложилось Содружество связанных с ним исторически стран (Британское Содружество Наций), в состав которого входят сейчас 54 независимых государства.

Часть ирландского населения требовала присоединения Северной Ирландии к Ирландской республике. Это послужило причиной жестокой гражданской войны, начавшейся в 1961 году. В 1994 году было достигнуто соглашение о прекращении огня.

Великобритания стала первой страной в мире, совершившей переход от сельскохозяйственной экономики к промышленной. Этот процесс начался в конце 60-х годов XVIII века и получил название Индустриальной революции.

НАСЕЛЕНИЕ:

По численности населения занимает 22-е место в мире.

Состав населения: англичане — 83,6%, шотландцы — 8,6%, валлийцы — 4,9%, ирландцы — 2,9, прочие (в т. ч. индийцы, пакистанцы, вест-индийцы) — 7,9%.

Крупнейшие города — Лондон (7 512 400

чел.), Бирмингем (1 006 500 чел.), Глазго (689 000 чел.) Ливерпуль (436 100 чел.), Шеффилд (525 800 чел.), Лидс (525 800 чел.), Манчестер (425 000 чел.), Эдинбург (448 624 чел.), Бристоль (410 500 чел.), Ковентри (306 600 чел.), Лестер (289 700 чел.), Кингстон (256 200 чел.).

ФИЗИЧЕСКИЕ ХАРАКТЕРИСТИКИ И КЛИМАТ:

Великобритания расположена в Западной Европе, на островах между Атлантическим океаном и Северным морем.

Площадь, занимаемая сушей, — 244 820 кв. км, водой — 3 230 кв. км.

Высшая точка — Бен Невис (1 343 м), низшая — Фин (-4 м).

Протяженность границы с Ирландией — 360 км.

Протяженность береговой линии — 12 429 км.

Климат: умеренный, морской, влажный.

ГОСУДАРСТВЕННОЕ УСТРОЙСТВО:

Форма правления — конституционная монархия. Глава государства — формально королева, реально — премьер-министр. Законодательная власть: двухпалатный парламент.

Административное деление: включает три историко-национальные области — Англию, Шотландию, Уэльс (которые делятся на графства, города и районы), провинцию Северная Ирландия (состоит из 6 округов), Лондон и Нормандские острова.

Зависимые территории: Ангвилла, Бермуды, Британская Ост-Индия, Британские Виргинские острова, Гибралтар, Каймановы острова, Монсеррат, остров Мэн, остров Питкэрн, остров Святой Елены, острова Турке и Каикос, Фолклендские острова, Южная Георгия и Южные Сэндвичевы острова,

ЭКОНОМИКА:

Валовой внутренний продукт на 2006 год — \$1,928 трлн.: сельскохозяйственный сектор — 0,9%, промышленный сектор — 24,1%, сфера обслуживания — 75%.

Занимает 16-е место в мире по уровню жизни населения.

Объем экспорта в 2006 году — \$450,3 млрд., импорта — \$604,2 млрд.







АНГИЛЬЯ



Официальное название: Ангилья

Столица: Валли (1 169 чел.)

Официальный язык: английский

Общая площадь: 102 кв. км

Население: 13 677 чел. (на июль 2007 г.)

Интернет-домен: .ai

Часовой пояс: -7



Ангилья расположена на островах Ангилья и Сомбреро в Карибском море севернее Пуэрто-Рико.

В 1493 году островов достигла экспедиция Христофора Колумба. А первое поселение было основано голландцами только в 1631 году.

В середине века Ангилья была колонизирована англичанами, выходцами с острова Сент-Китс. В XVIII веке дважды (в 1745 и 1796 годах) остров пыталась захватить Франция.

В 1882 году Великобритания административно объединила Ангилью в рамках колонии Подветренные острова с островами Сент-Китс и Невис. В 1958-1962 годах эти острова входили в Вест-Индскую федерацию, а в феврале 1967 года получили статус ассоциированного с Великобританией государства. В мае того же года Ангилья объявила о разрыве с Сент-Китсом и Невисом а в феврале 1969 года в одностороннем порядке провозгласила себя независимой республикой, потребовала у Великобритании признания этого. В марте 1969 года власть английской короны была восстановлена высадивши-

мися на территории Ангильи британскими войсками.

В 1976 году острову предоставлено частичное самоуправление.

В 1980 году в соответствии с законом, принятым английским парламентом, было официально закреплено отделение Ангильи от островов Сент-Китс и Невис.

По конституции 1982 года (поправки — май 1990 года), Ангилья пользуется правом внутреннего самоуправления. Королева Великобритании предстает губернатором. Глава правительства — Главный министр Исполнительного совета.

Административный центр Валли (1 169 человек на 2001 год).

Климат тропический, средняя температура +18-24°C Лучшее время — зима.

Население: в основном негры и мулаты, потомки бывших рабов. Рождаемость (на 1 000 человек) — 17,0. Смертность (на 1 000 человек) — 5,5.

Основа экономики — туризм.



БЕРМУДЫ



Официальное название: Бермуды

Столица: Гамильтон

Официальный язык: английский

Общая площадь: 53,3 кв. км

Население: 66 163 чел. (на июль 2007 г.)

Интернет-домен: .bm

Часовой пояс: -7



национальный доход государства — \$2,33 млрд.



Бермуды расположены на островах в Атлантическом океане восточнее штата Южная Каролина (США). Занимают более 150 островов; из них не более 20 обитаемы 10 островов соединены мостами и путепроводами и образуют так называемый основной остров (Мэйн Айленд).

Острова открыты испанским мореплавателем Бермудесом в 1522 году.

Бермуды были впервые заселены в 1609 году английскими колонистами, направлявшимися в Виргинию и потерпевшими кораблекрушение. С 1684 года — колония Англии. В 1968 году островам предоставлено внутреннее самоуправление. В мае 1989 года британское правительство отвергло просьбу правительства Бермудских островов о предоставлении им независимости.

США содержат на островах военные базы, в том числе военно-морскую (Кингс-Пойнт) и военно-воздушную, которые занимают 11 % общей площади островов.

Население свыше 61% — лица африканского происхождения, остальные — выходцы из Европы и Северной Америки.

Климат: умеренный морской. Течение

Гольфстрим, проходящее между Бермудскими островами и побережьем Северной Америки, поддерживает на островах относительно ровную температуру, которая редко поднимается выше отметки в +29°C. Зимой (середина декабря — конец марта) температура может опускаться до +15-18°C, но это единичные случаи и часто в январе можно купаться также, как и в июле, хотя скорость ветра зимой иногда достигает 40 узлов. Лучшее время для отдыха — апрель-октябрь, когда погода самая теплая и температура воды самая оптимальная для плавания и прыжков в воду. Также это и самое яркое время на островах с множеством праздничных событий и большим выбором развлечений. На Бермудах практически нет сезона дождей — в течение года иногда идут тропические дожди и ливни, но преобладает солнечная погода.

Основа экономики — туризм. Как объект туризма острова использовались с начала XIX века.

Кроме того Бермуды — крупный офшорный финансовый центр. По уровню жизни Бермуды сравнились с США. Валовой



БРИТАНСКИЕ ВИРГИНСКИЕ ОСТРОВА



| | |
|---|--|
| Офис, название: Британские Виргинские острова | Общая площадь: 153 кв. км |
| Столица: Род-Таун | Население: 23 552 чел. (на июль 2007 г.) |
| Официальный язык: английский | Интернет-домен: .vg |
| | Часовой пояс: -7 |

Британские Виргинские острова занимают часть архипелага Виргинские острова (остальные острова этого архипелага принадлежат США). Архипелаг расположен между Карибским морем и Атлантическим океаном восточнее Пуэрто-Рико. Включает более 40 островов (из них обитаемы 16). Наиболее крупные острова: Тортола, Вёрджин-Горда, Анегада. Все острова, за исключением Анегады, имеют гористую поверхность, сложенную меловыми известняками. На крупных островах сохранились древние кристаллические или вулканические массивы высотой до 500

м. Рек на островах нет, много коралловых рифов, пещер и лагун.

Экспедиция Христофора Колумба достигла островов в 1493 году. Из европейцев первыми поселенцами были голландцы (с 1648 г.). Англичане впервые высадились на островах в 1666 году. С их приходом получило развитие плантационное хозяйство, основанное на рабском труде. Всего до отмены рабства (в середине XIX века) на острова было ввезено 7 тысяч негров-рабов. С 1762 года — официально колония Вели-

кобритании. В 1872-1956 годах Виргинские острова входили в состав владения Подветренные острова, а в 1060 году официально провозглашены отдельной территорией. В 1967 году островам предоставлено ограниченное самоуправление.


Население: 83% населения — негры, остальные — выходцы из Европы и Азии, индейцы, мулаты. Рождаемость (на 1 000 человек) — 16,1, смертность (на 1 000 человек) — 4,8. Климат: тропический морской, с двумя сухими и двумя дождливыми весенним и осенним сезонами. Средняя температура практически неизменна в течение всего года. Средняя годовая температура +27°C. Годовая сумма осадков до 1 300 мм, большая их часть выпадает с сентября по декабрь, хотя даже в это время дождливыми являются не более пяти шести дней в месяц. Часты тропические ураганы, которые могут проявиться в любое время в период с июля по ноябрь.

Самое благоприятное время для поездки на острова — с середины декабря до конца апреля.

Административный центр — Род Таун (6 000 человек) на острове Тортола. Короле-



ву Великобритании представляет губерна-тор. Основа экономики — туризм. С середины 80-х годов — офшорная зона.



БРИТАНСКИЕ ТЕРРИТОРИИ ИНДИЙСКОГО ОКЕАНА



| | |
|---|--------------------------|
| Официальное название: Британская Территория Индийского океана | Общая площадь: 60 кв. км |
| Столица: — | Население: — |
| | Интернет-домен: .io |
| | Часовой пояс: +2 |

Британские Территории в Индийском Океане расположены на архипелаге Чагос в Индийском океане (около 2 300 островов), южнее Индии на полути между Африкой и Индонезией. Включает в себя 6 атоллов и 56 островов,

Главный остров — Диего Гарсия — был открыт и окрещен португальцами в начале XVI столетия. Под управлением французоз остров находился до поражения императора Наполеона в 1814 году, а затем перешел к англичанам. В 1966 году английский Маврикий, в состав которого входили острова, получил независимость, и острова перешли под юриспруденцию Сейшельских островов. 23 июня 1976 года архипелаг Чагос был отделен от Сейшельских островов и были созданы Британские Территории в Индийском океане.

До 1971 года на островах велась добыча копры. Но затем на крупнейшем острове Диего-Гарсия, сданном в 1971 году в аренду США была построена воен-но морская база США. Среди обслуживающего персонала находятся и несколько десятков англичан. В целях ужесточения режима секретности


сельскохозяйственные рабочие, трудившиеся ранее на островах были насильно вывезены в 1960-70-х годах прошлого века на Маврикий и Сейшлы. После долгой судебной тяжбы им в 2001 году было предоставлено право вернуться на остров,

Остальные острова необитаемы. Острова низкие, большинство из них возвышаются не более чем на 4 метра над уровнем воды. В восточной части Диего-Гарсия сохранена нетронутой природа, здесь запрещена всякая человеческая деятельность, кроме научных изысканий.

Климат: тропический морской, жаркий, влажный, часты штормовые ветры.

Королева Великобритании представлена уполномоченным, который, однако, постоянно проживает в метрополии. Права на архипелаг Чагос предьявляет Маврикий.

Большинство островов на территории не имеет дорог, только на Диего-Гарсия проложена короткая дорога между военными портом и аэродромом. Персонал, обслуживающий военно-морскую базу, вынужден передвигаться по острову на велосипедах.



Вся экономическая деятельность сконцентрирована на острове Диего-Гарсия. Однако, несмотря на то, что остальные острова необитаемы, они приносят Британии ежегодный доход приблизительно около одного миллиона долларов за лицензирование коммерческого лова рыбы.

Животный мир представлен одичавшими ослами, завезенными сюда, крабами, пресмыкающимися и многочисленными тропическими птицами.



ГИБРАЛТАР



| | |
|---------------------------------|--|
| Общая площадь: 6,5 кв. км | |
| Официальное название: Гибралтар | Население: 27 967 чел. (на июль 2007 г.) |
| Столица: Гибралтар | Интернет-домен: .gi |
| Официальный язык: английский | Часовой пояс: -3 |

Гибралтар — зависимая территория Великобритании, находящаяся на скалистом участке южного окончания Пиренейского полуострова. На севере граничит с Испанией. На востоке омывается Средиземным морем, на юге — Гибралтарским проливом, отделяющим Гибралтар от Северной Африки, на западе — Гибралтарским заливом.

Гибралтар (один из легендарных Геркулесовых столбов) долгое время находился во владении мавров, захвативших его в 711 году, в 1602 году он перешел во владение Испании, однако в 1704 году был захвачен британскими войсками. В 1830 году получил статус колонии. 10 сентября 1967 года на референдуме жители Гибралтара проголосовали за то, чтобы остаться во владении Великобритании.

На территории Гибралтара расположена военная база Великобритании, контролирующая Гибралтарский пролив. В последнее время военное присутствие сокращается.

Основа экономики — финансовый сектор и туризм.

Состав населения: португальцы, итальянцы, мальтийцы, англичане, испанцы. Средняя продолжительность жизни (на 1998 год): 73 года — мужчины, 80 лет — женщины. Уровень рождаемости (на 1 000 человек) — 13,0. Уровень смертности (на 1 000 человек) — 8,8.

Глава государства — королева Великобритании, которую представляет губернатор. Глава правительства — старший министр.

Климат: средиземноморский морской, с прохладной влажной зимой и сухим жарким летом. Отличительной особенностью местного климата являются резкие изменения температуры в зависимости от времени года, что не характерно для Средиземноморья. Лето обычно очень жаркое и солнечное, в июле-августе, когда дует южный ветер, температура воздуха может подняться до +32°С и выше, а в январе-феврале опускается до +10°С. Идущие при этом дожди усиливают дискомфорт. Средняя температура летом колеблется в пределах +28-30°С, а зимой около +13°С. Осадков выпадает от 400 до 900 мм в год, причем в



разные годы их количество может сильно меняться. Наилучшее время для посещения Гибралтара — весна и позднее лето (август-сентябрь).

Растительность бедная (Гибралтар расположен на скале из песчаника): алоэ, кактусы, каперсы. Фауна представлена голубями, куропатками, вальдшнепами и варварийской обезьяной (единственная дикая обезьяна, живущая в Европе).



КАЙМАНОВЫ ОСТРОВА



| | |
|---|--|
| Общая площадь: 262 кв. км | |
| Официальное название: Каймановы острова | Население: 46 600 чел. (на июль 2007 г.) |
| Столица: Джорджтаун | Интернет-домен: .ky |
| Официальный язык: английский | Часовой пояс: -8 |

Каймановы острова — владение Великобритании, расположенное на островах Большой Кайман, Малый Кайман и Кайман-Брак в Карибском море к северо-западу от острова Ямайка.

Острова образовались в результате подъема тектонической плиты и на самом деле являются вершинами горного массива Сьерра Маэстра, начинающегося на острове Куба и продолжающегося на дне Карибского моря.

В 1503 году островов достигла экспедиция Колумба. В 1650 году Испания передала их Англии.

Острова заселялись, в основном, выходцами с Ямайки, причем на островах Малый Кайман и Кайман-Брак постоянные поселения появились лишь в 1833 году. С 1863 по 1962 год административно входили в состав Ямайки.

Действующая конституция принята в 1972 году.

Климат: тропический пассатный, на островах солнечно круглый год. Средняя летняя температура — +30-40°С, зимняя — +20°С. Температура воды — | -27-28°С. Дож-

дливый сезон длится с мая по октябрь, сухой — с ноября по апрель.

Острова управляются губернатором, назначаемым королевой Великобритании. Губернатор является одновременно председателем Законодательной ассамблеи и возглавляет Исполнительный совет.

Население: негры и мулаты — 80%, европейцы — 20%. Рождаемость (на 1 000 человек) — 13,9, смертность (на 1 000 человек) — 5,0.

Крупнейшие города: Джорджтаун (около 13 000 человек), Вестбей (3 900 человек), Боддентаун (1 600 человек).

Основа экономики туризм и финансовая деятельность. С 1998 года — офшорная зона. Дежная единица — кайманский доллар.


Каймановы острова имеют один из самых высоких уровней доходов на душу населения и один из самых высоких уровней жизни населения в мире.

Каймановы острова — идеальное место для занятий дайвингом. В прибрежных водах островов более чистых, чем в среднем в Карибском море, обитают экзотические

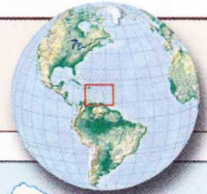


рыбы и черепахи. К тому же погружения здесь можно производить практически круглый год: даже в самую плохую погоду на островах найдется безопасный подветренный участок.





ОСТРОВ МОНТСЕРРАТ



| |
|---|
| Общая площадь: 102 кв. км |
| Население: 9 538 чел. (на июль 2007 г.) |
| Интернет-домен: .ms |
| Часовой пояс: -7 |
| Официальное название: <i>Монтсеррат</i> |
| Столица: <i>Плимут</i> |
| Официальный язык: <i>английский</i> |

Монтсеррат — владение Великобритании на одноименном острове, входящем в архипелаг Малые Антильские острова, расположенный к юго-востоку от Пуэрто-Рико.

Остров был открыт Колумбом в 1493 году. В 1632 году союльными католиками на острове было основано первое английское поселение.

В XVII-XVIII веках Англия и Франция соперничали в борьбе за обладание островом. В 1871-1958 годах Монтсеррат входил в состав владения Подветренных островов, а в 1958-1962 годах — в Вест-Индскую федерацию.

Монтсеррат — член Организации восточно-карибских государств и Региональной системы безопасности. Колония Великобритании.

Климат: субэкваториальный морской. На побережье температура воздуха составляет от +24°C до +35°C, в горных районах прохладнее — от +18°C до +27°C. Период с мая по октябрь считается самым дождливым. Осадков выпадает от 800 до 3 000 мм в год. В конце лета — начале осени на страну часто обрушиваются тропические ураганы.

В результате извержения вулкана Хилл в 1995 году две трети территории острова были опустошены, большая часть населения покинула остров.

Население: в основном африканского и смешанного происхождения. Рождаемость (на 1 000 человек) — 14,3, смертность (на 1 000 человек) — 9,9.

По конституции 1960 года Монтсеррат управляется губернатором, назначаемым королевой Великобритании. Губернатор является председателем Исполнительного совета. Административный центр — Плимут (3 500 человек).

Монтсеррат с давних пор был известен как Изумрудный Остров Вест-Индии. Превращать остров в объект массового туризма, поэтому большая часть достопримечательностей острова находится в так популярной сейчас дикой форме. Пеший туризм — один из наиболее развитых видов отдыха на острове. Наиболее популярны экскурсии в леса острова.



ОСТРОВ МЭН



| |
|---|
| Общая площадь: 572 кв. км |
| Население: 75 831 чел. (на июль 2007 г.) |
| Интернет-домен: .im |
| Часовой пояс: -3 |
| Официальное название: <i>остров Мэн</i> |
| Столица: <i>Дуглас</i> |
| Официальный язык: <i>английский, гэльский</i> |

Остров Мэн — небольшой остров в Ирландском море на пол пути из Англии в Ирландию (его максимальные размеры — 13 миль в ширину и 50 миль в длину). Обитатели острова говорят, что живут в центре пяти королевств, так как в ясную погоду с высоких холмов невооруженным глазом можно одновременно видеть Уэльс на юге, Англию на востоке, Шотландию на севере и Ирландию на западе.

Вторжение викингов на остров началось около 800 г. до н. э. и остров был зависим от Норвегии до 1266 г. В течение этого времени о. в Мэн перешел на скандинавскую государственную систему, которая с тех пор практически не изменилась. Остров перешел под контроль Англии в 1341 г. В 1405 г. король Генри IV подарил остров семье Стэнли. В 1765 г. остров был выкуплен Британским правительством за 70 000 фунтов. Сегодня остров Мэн является независимым членом Британского Содружества.

Климат: благодаря влиянию Гольфстрима климат острова Мэн достаточно мягкий, но довольно влажный и ветреный. В самом холодном месяце феврале средняя су-

точная температура опускается до +4,8°C. В течение самых теплых месяцев — июля и августа — столбик термометра в дневное время колеблется возле отметки +17,5°C, а рекордной жарой здесь считается температура +28,9°C.

Остров является самоуправляемой независимой территорией Британской короны. Парламент острова — Тинвальд, один из старейших парламентов в мире с более чем тысячелетней историей. Тинвальд состоит из двух палат: Законодательного совета (Legislative Council) и Нижней палаты (House Of Keys). Главой острова является королева Великобритании, которая носит титул Лорда Острова Мэн. фактически же островом управляет назначаемый королевой на пять лет лейтенант-губернатор. Внешнюю и оборонную политику остров делегирует Великобритании. Остров — ассоциированный член ЕС.

Основа экономики — туризм и финансовый сектор (оффшорная зона).





ОСТРОВ ПИТКЭРН

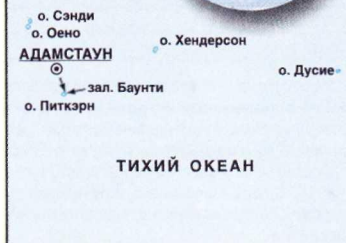
| |
|--|
| Общая площадь: 47 кв. км |
| Офич. название: острова Питкэрн, Гендерсон, Дюси, Оэно |
| Население: 48 чел. (на июль 2007 г.) |
| Столица: Адамстаун |
| Интернет-домен: .pn |
| Официальный язык: английский |
| Часовой пояс: +12 |

Питкэрн — это владение Великобритании в Полинезии состоит из острова Питкэрн и практически необитаемых островов Хендерсон, Дюси (Дьюси) и Оэно. Остров Питкэрн вулканический по происхождению (хотя вулканы давно потухли, высота до 335 м), с крутыми утесами и сильно изрезанной береговой линией. Ближайшие соседи — остров Полинезии — Туамоту и Гамбье. Остров имеет только 3 км в длину и 1,5 км в ширину. Общая площадь островов — 35,5 кв. км, из них Питкэрн — 4,5 кв. км, Хендерсон — 30 кв. км.

Остров был открыт европейцами в 1767 году, в 1790 году заселен частью мятежников с английского судна «Баунти» и прибывшими с ними таитянами.

Стал британской колонией в 1838 г. В настоящее время Верховный комиссар Великобритании в Новой Зеландии является по совместительству и губернатором Питкэрна. На острове действует местный орган самоуправления — Совет острова.

Столицей является поселок Адамс-таун, кстати это единственное поселение на Питкэрне.



Климат: субтропический морской. Среднемесячные температуры составляют в среднем от +18°C в августе (зима) до +24°C в феврале (лето).



ОСТРОВ СВЯТОЙ ЕЛЕНЫ

| |
|---|
| Общая площадь: 410 кв. км |
| Официальное название: Святая Елена |
| Население: 7 543 чел. (на июль 2007 г.) |
| Столица: Джеймстаун |
| Интернет-домен: .sh |
| Официальный язык: английский |
| Часовой пояс: -3 |

Остров Святой Елены — владение Великобритании, включающее одноименный остров, а также острова Вознесения, Тристан-да-Кунья и пять необитаемых островов в южной части Атлантического океана на полпути между Южной Америкой и Африкой.



Остров Святой Елены был открыт португальцами в 1502 году, к моменту открытия остров был необитаемым.

В XVII веке на острове был размещен английский гарнизон.

С 1815 по 1821 год остров Святой Елены был местом изгнания Наполеона Бонапарта.

В настоящее время на островах находится вспомогательный аэродром военно-воздушных сил США и метеорологическая станция.

Ландшафт острова Святой Елены возвышенный вулканический, маленькие плато (высшая точка — 818 м) рассеяны по всей территории острова и окружены небольшими равнинами. Самая высокая точка на островах — пик Куин Мэри на Тристан-да-Кунья — 2 060 м. Общая площадь владения — 0,4 тыс кв. км



ОСТРОВА ТЕРКС И КАЙКОС

| |
|--|
| Общая площадь: 430 кв. км |
| Официальное название: острова Теркс и Кайкос |
| Население: 21 746 чел. (на июль 2007 г.) |
| Столица: Коберн-Таун |
| Интернет-домен: .tc |
| Официальный язык: английский |
| Часовой пояс: -7 |

Это владение Великобритании состоит из двух групп островов в Карибском море к юго-востоку от Багамов и севернее Гаити. Из более чем 40 островов только 8 обитаемы.

До 1962 года острова были частью колонии Великобритании Ямайка. После получения независимости Ямайкой, стали частью колонии Багамов.

С 1973 года острова находятся под управлением Великобритании как отдельная зависимая территория.

Острова управляются Исполнительным Советом министров, назначенным из числа избранных членов Законодательного Совета. Исполнительный Совет, возглавляемый губернатором, состоит из премьер-министра и четырех министров. Система управления — однопалатная. Население: более 90% — негры, потомки бывших рабов.

На островах отсутствуют источники питьевой воды, используется дождевая вода.





ФОЛКЛЕНДСКИЕ (МАЛЬВИНСКИЕ) ОСТРОВА



| | |
|---|---|
| Официальное название: <i>Фолклендские острова</i> | Общая площадь: 12 173 кв. км |
| Столица: <i>Порт-Стэнли</i> | Население: 31 05 чел. (на июль 2007 г.) |
| Официальный язык: <i>английский</i> | Интернет-домен: <i>.fk</i> |
| | Часовой пояс: <i>-7</i> |

Фолклендские острова — архипелаг в юго-западной части Атлантического океана. Архипелаг состоит из двух крупных островов — Соледад (Восточный Фолкленд) и Гран Мальвина (Западный Фолкленд) — и множества мелких. Общая площадь 12,2 тыс. кв. км.

Острова открыты англичанами в 1592 году, но колонизированы только в 1764 году французами. Затем колония была передана Испании, испанское название — Мальвинские острова.

Из за важного стратегического положения были источником борьбы между Великобританией и Испанией, а затем между Великобританией и Аргентиной.

В 1833 году острова были захвачены Великобританией и на них был размещен английский гарнизон.

В 1982 году Аргентина захватила острова, но после вооруженного конфликта был восстановлен статус островов как колонии Великобритании.

Аргентина не признает британского суверенитета над островами и считает их своей частью своей территории.

Климат: океанический, прохладный и равномерно влажный. Среднегодовые температуры не превышают +10°C, января (лето) — +18°C, июля (зима) — +3°C. Осадков выпадает около 1 500 мм в год.

Население состоит в основном из англичан и шотландцев.

Острова управляются губернатором, подотчетным правительству и королеве Великобритании.

Острова притягивают ученых и туристов — любителей природы. Наблюдение за объектами живой природы — главная привлекательность Фолклендских островов. Множество островных птиц и морских млекопитающих уже привыкли к постоянному присутствию человека и не обращают на людей никакого внимания.

Пингвины — наиболее известные обитатели этих мест, здесь их обитает пять разновидностей и их колонии на берегах островов, мысах и устьях рек, обширны и крайне живописны. Также очень интересны большие колонии красивых черноголовых альбатросов, соколов, ястребов и лебедей, а также обширные лежбища морских сло-



нов и морских львов. У берегов архипелага водятся большие стада дельфинов.

Лов рыбы, особенно морской форели, кефали и тунца — другое популярное времяпрепровождение здесь, особенно хорошие условия для этого — река Марелл, протекающая практически по окраинам Порты Стэнли. Рыбацкий сезон длится с сентября по апрель.

Денежная единица — фолклендский фунт.



ЮЖНАЯ ГЕОРГИЯ И ЮЖНЫЕ СЭНДВИЧЕВЫ ОСТРОВА



| | |
|---|-----------------------------|
| Официальное название: <i>Южная Георгия и Южные Сэндвичевы острова</i> | Общая площадь: 3 903 кв. км |
| Столица: — | Население: 0 чел. |
| | Интернет-домен: <i>.gs</i> |
| | Часовой пояс: <i>-7</i> |

Это английское владение представляет собой группу островов в южной части Атлантического океана южнее южной оконечности Южной Америки. Территория состоит из двух отдельных групп — острова Южной Георгии и Южных Сэндвичевых островов.

Главный остров Южной Георгии по-испански называемый Сан-Педро, имеет площадь 3 528 кв. км. Это гористый остров с 11 горными пиками высотой более 2 000 м, с глубокими ущельями, заполненными ледниками.

Климат островов является переменным, с, главным образом, западными ветрами и редкими периодами спокойствия. Почти все осадки выпадают в виде снега. Неблагоприятные погодные условия создают значительные затруднения судоходству.

Южные Сэндвичевы острова имеют вулканическое происхождение, некоторые вулканы до сих пор действуют. Высшая точка на Южной Георгии — 2 934 м.

На северном побережье Южной Георгии имеется несколько больших заливов, пригодных для стоянки судов.

Впервые острова были обнаружены в 1675 г. Первым, кто ступил на их землю, был Дж. Кук в январе 1775 г. во время своей экспедиции на судне «Резолюшн».

В 1904 г. на островах была открыта китобойная база, которая просуществовала до 1965 г.

В 1877 г. были проведены первые научные исследования островов.

В 1943 г. была основана британская военно-морская база, в 1945 г. переданная британской колониальной службе.

В 1949-50 гг. была организована новая база в Кинг Эдвард Пойнт, затем преобразованная в метеорологическую станцию. В настоящее время станция не функционирует.

В 1982 году во время Фолклендской войны Аргентина предприняла неудачную попытку захватить острова.

В 1985 г. была принята ныне действующая Конституция островов, базирующаяся на английском общем праве.

Территория управляется из Фолклендских островов британским гражданским специальным уполномоченным, представляющим королеву Великобритании.



Острова не имеют постоянного населения.

В прибрежных водах ведется лов рыбы. Есть и другой потенциальный источник дохода — от сбора «урожая» криля. Острова получают доход от почтовых марок, выпускаемых в Великобритании. В начале XX века на острова были завезены северные олени, которые там успешно прижились.

Денежная единица — английский фунт.



ВЕНГРИЯ

| | |
|---|---|
| | Общая площадь: 93 030 кв. км |
| | Население: 9 956 108 чел. (на июль 2007 г.) |
| | Плотность населения: 107 чел./кв. км |
| Официальное название: Венгерская республика | Денежная единица: форинт (HUF) |
| Столица: Будапешт (1 698 106 чел.) | Телефонный код страны: 36 |
| Официальный язык: венгерский | Международный код страны: HUN |



Интернет домен: .hu Часовой пояс: -2

ИСТОРИЯ:

Племена венгров (мадьяр) поселились на этих землях с IX века н.э. Первое венгерское королевство возникло около 1000 года. В 1526 году значительную часть страны захватили турки, остальные земли были присоединены к владениям австрийских Габсбургов. В XVII веке турки были изгнаны, и династия Габсбургов стала принадлежать уже вся территория.

С 1867 года Венгрия стала одной из составных частей Австро-Венгерской империи, под властью венгерского короля оказались Хорватия, Трансильвания, Словакия и Закарпатье. После Первой Мировой войны Австро-Венгрия распалась, Венгрия осталась в границах, примерно соответствующих нынешним. В 1940 году Венгрия вновь присоединила часть Трансильвании (до 1945 года). В 1945 году в Венгрию вошли советские войска, в 1948 году в стране был установлен коммунистический режим.

В 1956 году было поднято антикоммунистическое восстание, оно было жестоко подавлено. В 1990 году в Венгрии состоялись первые демократические выборы.

НАСЕЛЕНИЕ:

По численности населения занимает 79-е место в мире.

Состав населения: венгры — 92,3%, цыгане — 1,9%, прочие — 5,8%.

Крупнейшие города — Будапешт (1 698 106 чел.), Дебрецен (204 297 чел.), Мишкольц (180 012 чел.), Сегед (162 889 чел.).

ФИЗИЧЕСКИЕ ХАРАКТЕРИСТИКИ И КЛИМАТ:

Венгрия расположена в Центральной Европе, северо-западнее Румынии и восточнее Австрии.

Площадь, занимаемая сушей, — 92 340 кв. км, водой — 690 кв. км.

Высшая точка — гора Кекеш (1 014 м), низшая — река Тиса (78 м).

Протяженность границ — 2 171 км: с Австрией — 366 км, с Хорватией — 329 км, с Румынией — 443 км, с Сербией — 151 км, со Словакией — 677 км, со Словенией — 102 км, с Украиной — 103 км.

Климат: умеренный континентальный.

ГОСУДАРСТВЕННОЕ УСТРОЙСТВО:

Форма правления — республика. Глава государства — президент. Законодательная власть: однопалатный парламент — Национальное Собрание.

Административное деление: 19 округов, 20 городских округов, 1 столичный округ.

ЭКОНОМИКА:

Валовой внутренний продукт на 2006 год — \$175 млрд.: сельскохозяйственный сектор — 3,4%, промышленный сектор — 31,5%, сфера обслуживания — 65,1%.

Занимает 36-е место в мире по уровню жизни населения.

Объем экспорта в 2006 году — \$73,51 млрд., импорта — \$74,02 млрд.





ВЕНЕСУЭЛА

| | |
|--|--|
| | Общая площадь: 912 050 кв. км |
| | Население: 26 023 528 чел. (на июль 2007 г.) |
| | Плотность населения: 28,5 чел./кв. км |
| Официальное название: Республика Венесуэла | Денежная единица: боливар (VEB) |
| Столица: Каракас (3 140 076 чел.) | Телефонный код страны: 58 |
| Официальный язык: испанский | Международный код страны: VEN |



Интернет домен: .ve Часовой пояс: -7

ИСТОРИЯ:

До начала XVI века эти земли населяли коренные обитатели Американского континента — карибы и араваки. В 1498 году на берега Венесуэлы высадился Христофор Колумб. Венесуэла стала испанской колонией, коренное население частично было истреблено, частично обращено в рабство. Испанцы привозили сюда рабов из Африки для работы на плантациях. В 1921 году, в результате пятнадцатилетней войны за независимость, испанское господство было ликвидировано. До 1930 года Венесуэла входила в состав Великой Колумбии.

Страна пережила несколько гражданских войн и периодов военной диктатуры. В 1958 году в Венесуэле состоялись первые демократические выборы.

НАСЕЛЕНИЕ:

По численности населения занимает 45-е место в мире.

Состав населения: метисы — 67%, белые (выходцы из Испании, Италии, Португалии, Германии) — 21%, негры — 10%, арабы, индейцы — 2%

Крупнейшие города — Каракас (3 140 076

чел.), Маракайбо (2 580 000 чел.), Валенсия (2 385 202 чел.), Баркисимето (1 256 874 чел.).

ФИЗИЧЕСКИЕ ХАРАКТЕРИСТИКИ И КЛИМАТ:

Венесуэла расположена на севере Южной Америки, между Гайаной и Колумбией, омывается Карибским морем.

Площадь, занимаемая сушей, — 882 050 кв. км, водой — 30 000 кв. км.

Высшая точка — гора Боливар (5 007 м), низшая — побережье Карибского моря (0 м).

Протяженность границ — 4 993 км: с Бразилией — 2 200 км, с Колумбией — 2 050 км, с Гайаной — 743 км.

Протяженность береговой линии — 2 800 км.

Климат: тропический; жаркий и влажный; более умеренный в горных районах.

ГОСУДАРСТВЕННОЕ УСТРОЙСТВО:

Форма правления — федеральная республика. Глава государства — президент. Законодательная власть: однопалатный парламент — Народное Собрание.

Административное деление: 23 штата, 1 федеральный округ.

ЭКОНОМИКА:

Три четверти всего национального дохода страна получает от экспорта нефти.

Валовой внутренний продукт на 2006 год — \$186,3 млрд.: сельскохозяйственный сектор — 3,7%, промышленный сектор — 40,5%, сфера обслуживания — 55,9%.

Занимает 74-е место в мире по уровню жизни населения.

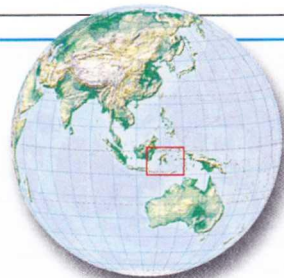
Объем экспорта в 2006 году — \$65,21 млрд., импорта — \$32,23 млрд.





ВОСТОЧНЫЙ ТИМОР

| |
|--|
| Общая площадь: 15 007 кв. км |
| Население: 1 084 971 чел. (на июль 2007 г.) |
| Плотность населения: 72,3 чел./кв. км |
| Официальное название: Демократическая Республика Восточный Тимор |
| Денежная единица: доллар США (USD) |
| Столица: Дили (59 069 чел.) |
| Телефонный код страны: 670 |
| Официальный язык: тетум, португальский |
| Международный код страны: ТМР |



Интернет домен: .tp Часовой пояс: +6

ИСТОРИЯ:

Остров Тимор в XVI веке был захвачен португальцами и превращен в колонию. В 1859 году западная часть острова была уступлена Нидерландам.

В 1974 году Португалия признала независимость Восточного Тимора. Сразу же в Восточный Тимор были введены войска Индонезии. В 1976 году Восточный Тимор был объявлен провинцией Индонезии.

В течение последующих двух десятилетий борьбы за независимость Тимора выказались за независимость. В мае 2002 года Восточный Тимор был признан как независимое государство.

В 1999 году был проведен референдум, на котором жители Восточного Тимора высказались за независимость. В мае 2002 года Восточный Тимор был признан как независимое государство.

НАСЕЛЕНИЕ:

По численности населения занимает 150-е место в мире.

Состав населения: австронезийцы, папуасы, небольшое число китайцев.

Крупнейший город — Дили (59 069 чел.)

ФИЗИЧЕСКИЕ ХАРАКТЕРИСТИКИ И КЛИМАТ:

Восточный Тимор расположен в Юго-Восточной Азии, занимает северо-восточную половину острова Тимор.

Площадь, занимаемая сушей, — 15 007 кв. км, водой — 0 кв. км.

Высшая точка — Фохо Татамуила (2 963 м), низшая — побережье морей Тимор, Банда и Саву (0 м).

Протяженность границы с Индонезией — 228 км.

Протяженность береговой линии — 706 км. Климат: тропический.

ГОСУДАРСТВЕННОЕ УСТРОЙСТВО:

Форма правления — республика. Глава государства — президент.

Законодательная власть: однопалатный парламент.

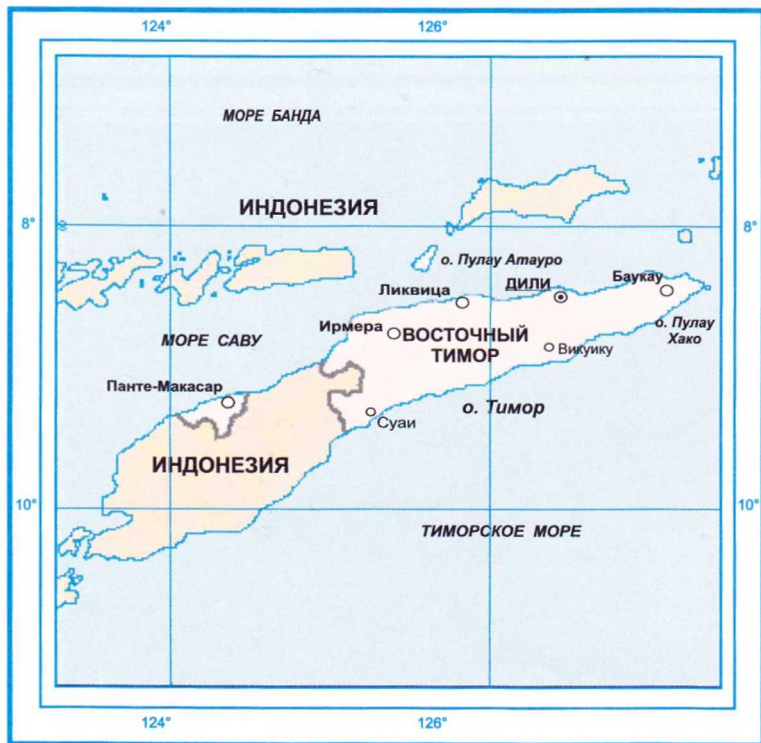
Административное деление: 13 административных округов.

ЭКОНОМИКА:

Экономическое положение новорожденного государства незавидное: даже по азиатским меркам Восточный Тимор считается одной из беднейших стран. Промышленности практически нет, есть лишь плантации кофе, кокосовой пальмы, риса и кукурузы. Средняя зарплата — полдоллара в день. Валовой внутренний продукт на 2004 год \$370 млн.: сельскохозяйственный сектор — 8,5%, промышленный сектор — 23,1%, сфера обслуживания — 68,4%.

Занимает 150-е место в мире по уровню жизни населения.

Объем экспорта в 2005 году — \$10 млн., импорта — \$202 млн.





ВЬЕТНАМ

| | |
|---|--|
| | Общая площадь: 329 560 кв. км |
| | Население: 85 262 356 чел. (на июль 2007 г.) |
| | Плотность населения: 258,7 чел./кв. км |
| Официальное название: Социалистическая Республика Вьетнам | Денежная единица: донг (VND) |
| Столица: Ханой (3 145 300 чел.) | Телефонный код страны: 84 |
| Официальный язык: вьетнамский | Международный код страны: VNM |

ИСТОРИЯ:

Первые вьетнамские государства Аулак и Намвьет возникли до II века до н. э. В I веке до н. э. они были завоеваны Китаем. В X веке н. э. китайское господство было свергнуто, и в XI веке возникло государство Дайвьет.

В 1858-1884 годах Вьетнам колонизировали французы, которые построили в городах промышленные предприятия и стали выращивать каучуконосы на плантациях. В 1954 году, когда партизанские отряды коммунистов захватили север страны, Франция

признала независимость Вьетнама. Страна раскололась на Северный Вьетнам и Южный Вьетнам. В 1956 году Соединенные Штаты Америки выступили на стороне Южного Вьетнама против Северного. Вооруженный конфликт перерос в войну. Правительство Южного Вьетнама было свергнуто в 1975 году. Американские войска покинули страну, и в 1976 году Южный Вьетнам и Северный Вьетнам объединились.

НАСЕЛЕНИЕ:

По численности населения занимает 13-е место в мире.



Интернет домен: .vn Часовой пояс: +4

Состав населения: вьетнамцы — 86,2%, китайцы — 1,9%, тайцы — 1,7%, хммеры, мео и другие — 10,2%..

Крупнейшие города — Хошимин (6 424 519 чел.), Ханой (3 145 300 чел.), Хайфон (1 884 685 чел.).

ФИЗИЧЕСКИЕ ХАРАКТЕРИСТИКИ И КЛИМАТ:

Вьетнам расположен в Юго-Восточной Азии, на полуострове Индокитай.

Площадь, занимаемая сушей, — 325 360 кв. км, водой — 4 200 кв. км.

Высшая точка — гора Фаншипан (3 144 м), низшая — побережье Южно-Кита некого моря (0 м).

Протяженность границ — 4 639 км: с Камбоджей — 1 228 км, с Китаем — 1 281 км, с Лаосом — 2 130 км.

Протяженность береговой линии — 3 444 км. Климат: тропический на юге; муссонный на севере.

ГОСУДАРСТВЕННОЕ УСТРОЙСТВО:

Форма правления — однопартийная социалистическая республика. Глава государства — Председатель Государственного Совета. Законодательная власть: однопалатное Национальное Собрание.

Административное деление: 59 провинций и 3 муниципалитета.

ЭКОНОМИКА:

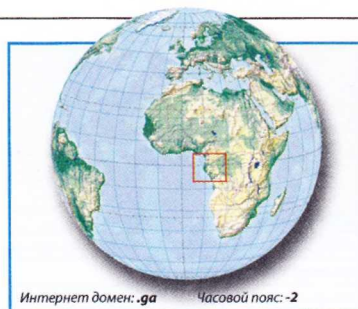
Валовой внутренний продукт на 2006 год — \$262,5 млрд.: сельскохозяйственный сектор — 20%, промышленный сектор — 41,9%, сфера обслуживания — 38,2%.

Занимает 105-е место в мире по уровню жизни населения.

Объем экспорта в 2003 году — \$39,94 млрд., импорта — \$40,56 млрд.



| | |
|---|---|
|  | ГАБОН |
| | Общая площадь: 267 667 кв. км |
| | Население: 1 454 867 чел. (на июль 2007 г.) |
| | Плотность населения: 5,4 чел./кв. км |
| Официальное название: Габонская Республика | Денежная единица: франк КФА (XAF) |
| Столица: Либревиль (578 156 чел.) | Телефонный код страны: 241 |
| Официальный язык: французский | Международный код страны: GAB |



ИСТОРИЯ:

Территория Габона в XIX веке была захвачена Францией. Берлинская конференция 1884-85 годов признала право Франции на новую колонию. С 1886 года Габон — отдельная французская колония, в 1888 году он был слит с Конго в одну колонию, затем входил во Французскую Экваториальную Африку. В 1958-60 годах — автономное государство. С августа 1960 года — независимая республика.

НАСЕЛЕНИЕ:

По численности населения занимает 146-е место в мире.

Состав населения: фанг, мпонгве, мбете, пуну — 88,6%, прочие — 11,4% (включая 10 700 французов).

Крупнейшие города — Либревиль (578 156 чел.), Порт-Жантиль (102 100 чел.).

ФИЗИЧЕСКИЕ ХАРАКТЕРИСТИКИ И КЛИМАТ:

Страна расположена на экваторе, в западной Африке, между Республикой Конго и Экваториальной Гвинеей.

Площадь, занимаемая сушей, — 257 667 кв. км, водой — 10000 кв. км.

Высшая точка — гора Ибунджи (1 575 м), низшая — побережье Атлантического океана (0 м).

Протяженность границ — 2 551 км: с Камеруном — 298 км, с республикой Конго — 1 903 км, с Экваториальной Гвинеей — 350 км.

Протяженность береговой линии — 885 км.

Климат: субэкваториальный, на севере экваториальный.

ГОСУДАРСТВЕННОЕ УСТРОЙСТВО:

Форма правления — республика. Глава государства — президент. Законодательная власть: двухпалатный парламент.

Административное деление: 9 провинций.

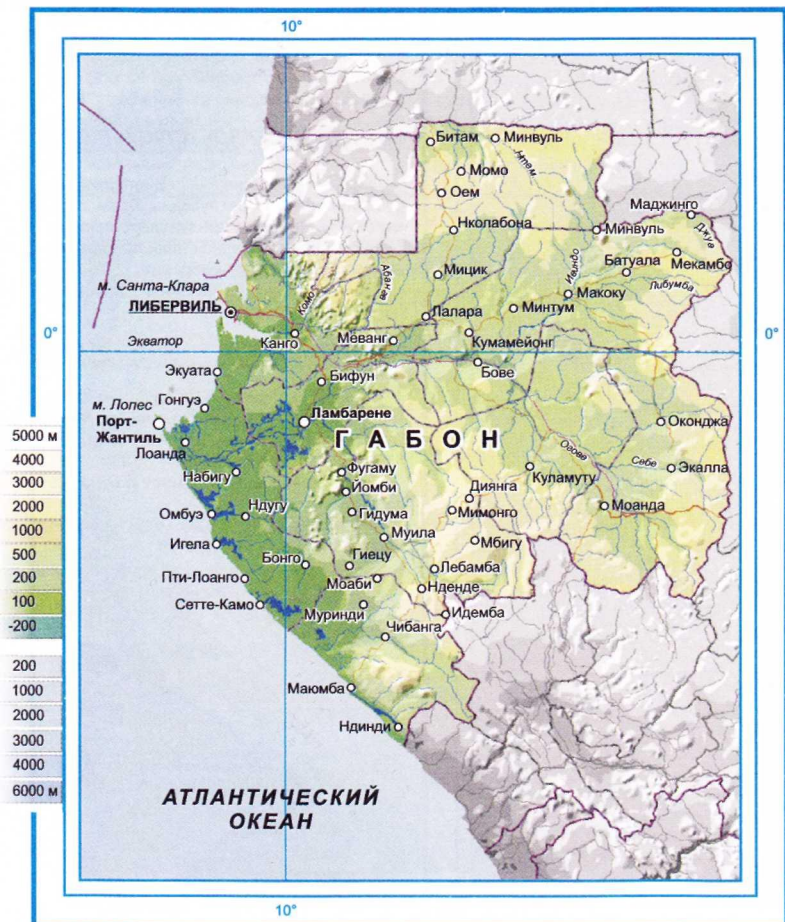
ЭКОНОМИКА:

Благодаря своим природным ресурсам Габон стал одной из самых богатых стран Африки. Основной доход государству приносят месторождения нефти, железа, урана и марганца.

Валовой внутренний продукт на 2006 год — \$10,19 млрд.: сельскохозяйственный сектор — 6%, промышленный сектор — 58,4%, сфера обслуживания — 35,6%.

Занимает 119-е место в мире по уровню жизни населения.

Объем экспорта в 2006 году — \$6,053 млрд., импорта — \$1,501 млрд.





ГАИТИ

Общая площадь: 27 750 кв. км
 Население: 8706497 чел. (на июль 2007 г.)
 Плотность населения: 313,7 чел./кв. км

Официальное название: Республика Гаити

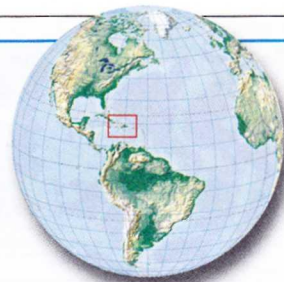
Денежная единица: гурд (HTG)

Столица: Порт-о-Пренс (1 277 000 чел.)

Телефонный код страны: 509

Официальный язык: французский

Международный код страны: HTI



Интернет домен: .ht Часовой пояс: -8

ИСТОРИЯ:

До прихода европейцев остров населяли индейцы. В 1492 году на эти земли высадили Христофор Колумб и объявил их испанскими владениями. Коренное население было полностью истреблено, для работы на плантациях ввозили невольников из Африки. В 1697 году Франция захватила западную часть острова и превратила ее в процветающую колонию Сан-Доминго. В 1791 году в Сан-Доминго началась война за независимость под руководством Туссен-Лувертюра. В 1804 году Гаити получил независимость, страна стала первой республикой негров, возвращено индейское название острова — Гаити. В 1822 году к Гаити присоединилась восточная часть острова, но в 1844 году она отделилась. В 1915-1934 годах Гаити оккупировали США. С 1957 года в страну попала под диктатуру семейства Дювалье. В 1988 году установился военный режим.

НАСЕЛЕНИЕ:

По численности населения занимает 88-е место в мире.

Состав населения: 95% — негры, потомки бывших рабов, 5% — белые и мулаты.

Крупнейшие города — Порт-о-Пренс (1 277 000 чел.), Ле-Ке (251 000 чел.).

ФИЗИЧЕСКИЕ ХАРАКТЕРИСТИКИ И КЛИМАТ:

Государство расположено в Карибском море, занимает западную часть острова Гаити. Площадь, занимаемая сушей, — 27 560 кв. км, водой — 190 кв. км.

Высшая точка — гора Ла-Сель (2 680 м), низшая — побережье Карибского моря.

Протяженность границы с Доминиканской Республикой — 360 км.

Протяженность береговой линии — 1 771 км. Климат: тропический, пассатный.

ГОСУДАРСТВЕННОЕ УСТРОЙСТВО:

Форма правления — республика. Глава государства — президент. Законодательная власть: двухпалатный парламент — Национальное Собрание.

Административное деление: 9 департаментов.

ЭКОНОМИКА:

Одна из беднейших стран мира. Валовой внутренний продукт на 2006 год — \$14,76 млрд.: сельскохозяйственный сектор — 28%, промышленный сектор — 20%, сфера обслуживания — 52%.

Занимает 146-е место в мире по уровню жизни населения.

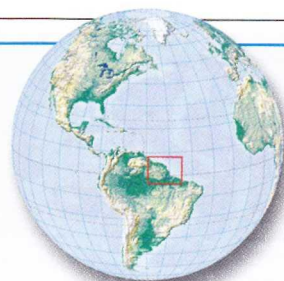
Объем экспорта в 2006 году — \$494 млн., импорта — \$1.548 млрд.





ГАЙАНА

| | |
|---|---|
| | Общая площадь: 214 970 кв. км |
| | Население: 769 095 чел. (на июль 2007 г.) |
| | Плотность населения: 3,6 чел./кв. км |
| Официальное название: Кооперативная Республика Гайана | Денежная единица: гайанский доллар (GYD) |
| Столица: Джорджтаун (325 630 чел.) | Телефонный код страны: 592 |
| Официальный язык: английский | Международный код страны: GUY |



Интернет домен: .gy Часовой пояс: -7

ИСТОРИЯ:

Коренными обитателями этих земель были индейцы карибы, немногочисленные потомки которых до сих пор живут в лесах на юге Гайаны. В конце XVI века сюда прибыли голландцы и основали колонию. В 1814 году территория была захвачена Великобританией и стала английской колонией (Британская Гвиана). После уничтожения рабства в 1834 году в страну начался приток рабочих из Португалии, Китая и Индии.

В 1950 году принята конституция Британской Гвианы и создано местное самоуправление. В 1966 году страна провозглашена независимым государством и получила название: Гайана.

НАСЕЛЕНИЕ:

По численности населения занимает 155-е место в мире.
 Состав населения: индейцы — 50%, негры — 36%, прочие (белые, китайцы, метисы) — 14%.
 Крупнейший город — Джорджтаун (325 630 чел.)

ФИЗИЧЕСКИЕ ХАРАКТЕРИСТИКИ И КЛИМАТ:

Гайана находится на севере Южной Америки, между Суринамом и Венесуэлой, омывается Атлантическим океаном.

Площадь, занимаемая сушей, — 196 850 кв. км, водой — 18 120 кв. км.

Высшая точка — гора Рорайма (2 835 м), низшая — побережье Атлантического океана (0 м).

Протяженность границ — 2 462 км: с Бразилией — 1 119 км, с Суринамом — 600 км, с Венесуэлой — 743 км.

Протяженность береговой линии — 459 км. Климат: субэкваториальный.

ГОСУДАРСТВЕННОЕ УСТРОЙСТВО:

Форма правления — республика. Глава государства — президент. Законодательная власть: однопалатное Национальное Собрание.

Административное деление: 10 районов.


ЭКОНОМИКА:


Основа экономики — сельское хозяйство (выращивание сахарного тростника) и горнодобывающая промышленность (добыча бокситов, марганца и золота).

Валовой внутренний продукт на 2006 год — \$3,757 млрд.: сельскохозяйственный сектор — 34,9%, промышленный сектор — 19,4%, сфера обслуживания — 45,7%.

Занимает 97-е место в мире по уровню жизни населения.

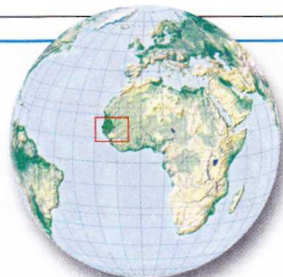
Объем экспорта в 2006 году — \$482 млн., импорта — \$778 млн.





ГАМБИЯ

| | |
|---|--|
| | Общая площадь: 11 300 кв. км |
| | Население: 1 688 359 (на июль 2007 г.) |
| | Плотность населения: 149,4 чел./кв. км |
| Официальное название: Республика Гамбия | Денежная единица: даласи (GMB) |
| Столица: Банжул (57 800 чел.) | Телефонный код страны: 220 |
| Официальный язык: английский | Международный код страны: GMB |



Интернет домен: .gm Часовой пояс: -3

ИСТОРИЯ:

В XIII-XV века эти земли входили в состав империи Мали, в XV-XVI веках — империи Сонгай. К XVI веку начался захват территорий Великобританией. В 1850-1894 годах большая часть превращена в колонию Великобритании, остальная — в британский протекторат. Франция оспаривала у Великобритании право торгового контроля на реке Гамбии, но до начала XX века вся река оставалась во владении англичан.

С 1965 года — независимое государство, в 1970 году провозглашена республикой.

НАСЕЛЕНИЕ:

По численности населения занимает 144-е место в мире.

Состав населения: мандинго — 42%, фула — 18%, волоф — 16%, йоло — 10%, серахулу — 9%, прочие африканские народности — 4%, не африканцы — 1%.

Крупнейшие города — Брикама (58 000 чел.), Банжул (57 800 чел.).

ФИЗИЧЕСКИЕ ХАРАКТЕРИСТИКИ И КЛИМАТ:

Гамбия расположена в Западной Африке, юго-западнее Сенегала, вдоль реки Гамбия, омывается Атлантическим океаном. Через всю территорию страны с востока на запад протекает река Гамбия. Река судоходна и проходима от устья более чем на 200 км даже для океанских судов.

Площадь, занимаемая сушей, — 10 000 кв. км, водой — 1 300 кв. км.

Высшая точка — 53 м, низшая — побережье Атлантического океана (0 м).

Протяженность границы с Сенегалом — 740 км.

Протяженность береговой линии — 80 км. Климат: экваториальный муссонный.

ГОСУДАРСТВЕННОЕ УСТРОЙСТВО:

Форма правления — республика. Глава государства — президент. Законодательная власть: Палата представителей.

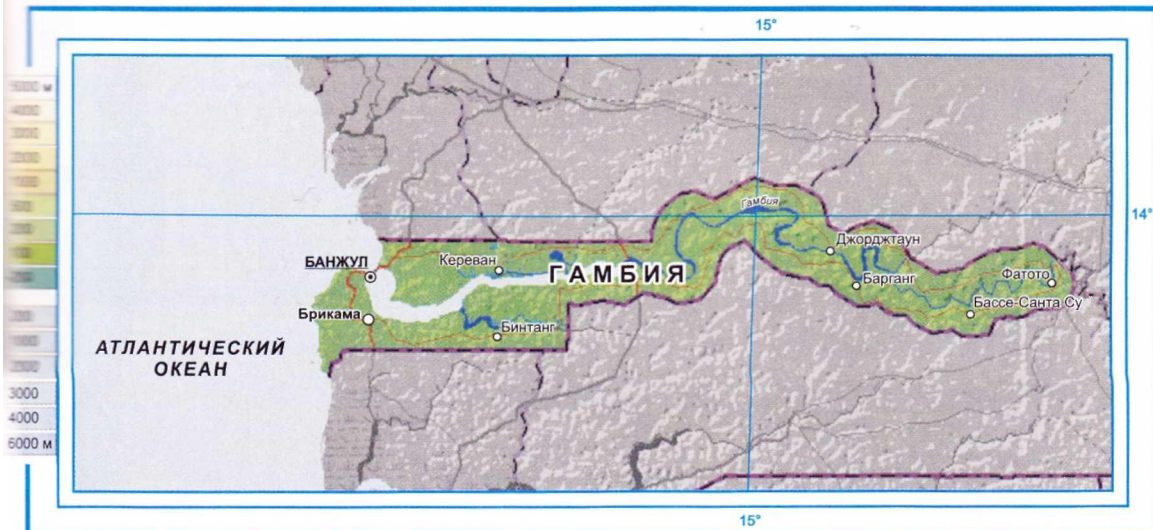
Административное деление: 5 округов и 1 городской округ.

ЭКОНОМИКА:

Валовой внутренний продукт на 2006 год — \$3,324 млрд.: сельскохозяйственный сектор — 32,9%, промышленный сектор — 9,6%, сфера обслуживания — 57,5%.

Занимает 155-е место в мире по уровню жизни населения.

Объем экспорта в 2006 году — \$135 млн., импорта — \$249 млн.





ГАНА

| | |
|---------------------------------------|--|
| | Общая площадь: 239 460 кв. км |
| | Население: 22 931 299 чел. (на июль 2007 г.) |
| | Плотность населения: 95,7 чел./кв. км |
| Официальное название: Республика Гана | Денежная единица: седи (GHC) |
| Столица: Аккра (2 096 653 чел.) | Телефонный код страны: 233 |
| Официальный язык: английский | Международный код страны: GHA |

ИСТОРИЯ:

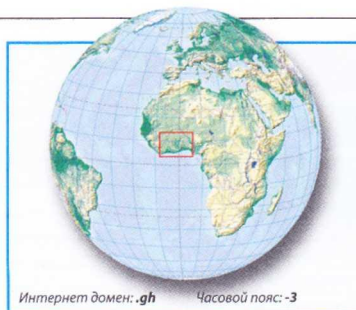
Первые прибывшие в XV веке в Гану европейцы назвали страну Золотым Берегом, поскольку обнаружили здесь богатые залежи драгоценного металла. Когда в XIX веке закончилась эпоха рабовладения, Британия взяла под контроль торговлю в прибрежных районах Ганы и вторглась в земли народа ашанти. После ожесточенных войн англичане колонизировали всю страну. При новых правителях Гана стала процветать за счет торговли какао.

После народного восстания 1957 года Гана обрела независимость. С середины 60-х до конца 80-х гг. XX века в стране сменились военные и гражданские режимы. В 1992 году в Гане были проведены демократические выборы и избран президент.

НАСЕЛЕНИЕ:

По численности населения занимает 48-е место в мире.

Состав населения: африканские народности — 98,5% (ашанти — 45,3%, моси — 15,2%,



эве — 11,7%, га — 7,3%, гурма — 3,6%, йоруба — 1%), европейцы и прочие — 1,5%.
Крупнейшие города — Аккра (2 096 653 чел.), Кумаси (1 604 909 чел.), Тамале (390 730 чел.).

ФИЗИЧЕСКИЕ ХАРАКТЕРИСТИКИ И КЛИМАТ:

Гана расположена в Западной Африке, между Кот-д'Ивуаром и Того, на берегу Гвинейского залива.

Площадь, занимаемая сушей, — 230 940 кв. км, водой — 8 520 кв. км.

Высшая точка — гора Афадыто (880 м), низшая — побережье Гвинейского залива (0 м).

Протяженность границ — 2 094 км: с Буркина Фасо — 549 км, с Кот-д'Ивуаром — 668 км, с Того — 877 км.

Протяженность береговой линии — 539 км.

Климат: экваториальный муссонный, на юго-западе переходный к экваториальному.

ГОСУДАРСТВЕННОЕ УСТРОЙСТВО:

Форма правления — республика. Глава государства — президент. Законодательная власть: однопалатный парламент.

Административное деление: 10 районов.

ЭКОНОМИКА:

Валовой внутренний продукт на 2006 год — \$60 млрд.: сельскохозяйственный сектор — 37,3%, промышленный сектор — 25,3%, сфера обслуживания — 37,5%.

Занимает 135-е место в мире по уровню жизни населения.

Объем экспорта на 2006 году — \$3,763 млн., импорта — \$6,604 млрд.





ГВАТЕМАЛА

| | |
|--|--|
| | Общая площадь: 108 890 кв. км |
| | Население: 12 728 111 чел. (на июль 2007 г.) |
| | Плотность населения: 116,8 чел./кв. км |
| Официальное название: Республика Гватемала | Денежная единица: кетсаль (GTQ) |
| Столица: Гватемала (964 823 чел.) | Телефонный код страны: 502 |
| Официальный язык: испанский | Международный код страны: GTM |

ИСТОРИЯ:

3000 лет назад на этих землях процветали высокоразвитые индейские цивилизации. В 1523 году на берега Центральной Америки высадились испанцы, которые покорили местное население и правили здесь до 1821 года. В 1839 году страна стала суверенной республикой, но продолжала оставаться в зависимости от испанцев. С 50-х годов XX столетия в Гватемале обострилась борьба за власть, и периодически в стране устанавливался военный режим. С 1986 года во

главе государства стоит демократически избранное правительство.

НАСЕЛЕНИЕ:

По численности населения занимает 66-е место в мире.

Состав населения: метисы — около 55%, индейцы — около 43%, белые и прочие — 2%.

Крупнейшие города — Гватемала (964 823 чел.), Кесальтенанго (112 121 чел.).



Интернет домен: .gt Часовой пояс: -9

ФИЗИЧЕСКИЕ ХАРАКТЕРИСТИКИ И КЛИМАТ:

Гватемала расположена в Центральной Америке, между Мексикой и Гондурасом, омывается Тихим океаном и Карибским морем.

Площадь, занимаемая сушей, — 108 430 кв. км, водой — 460 кв. км.

Высшая точка — вулкан Тахумулько (4 211 м), низшая — побережье Тихого океана.

Протяженность границ — 1687 км: с Белизом — 266 км, с Сальвадором — 203 км, с Гондурасом — 256 км, с Мексикой — 962 км.

Протяженность береговой линии — 400 км. Климат: субэкваториальный пассатно-муссонный.

ГОСУДАРСТВЕННОЕ УСТРОЙСТВО:

Форма правления — республика. Глава государства — президент. Законодательная власть: однопалатный парламент — Республиканский Конгресс.

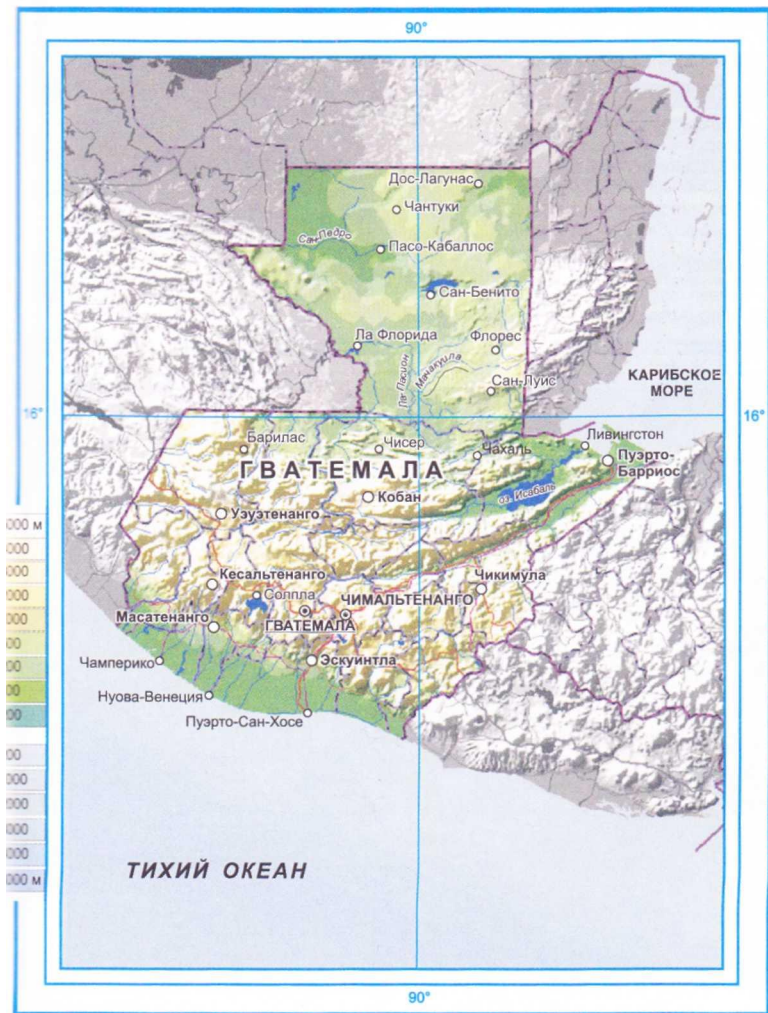
Административное деление: 22 департамента.

ЭКОНОМИКА:

Валовой внутренний продукт на 2006 год — \$61,38 млрд.: сельскохозяйственный сектор — 22,2%, промышленный сектор — 19,1%, сфера обслуживания — 58,7%.

Занимает 118-е место в мире по уровню жизни населения.

Объем экспорта в 2006 году — \$6,025 млрд., импорта — \$11,07 млрд.





ГВИНЕЯ

| | |
|---|--|
| Общая площадь: 245 857 кв. км | |
| Население: 9 947 814 чел. (на июль 2007 г.) | |
| Плотность населения: 40,5 чел./кв. км | |
| Официальное название: Гвинейская Республика | Денежная единица: гвинейский франк (GNF) |
| Столица: Конакри (1 595 800 чел.) | Телефонный код страны: 224 |
| Официальный язык: французский | Международный код страны: GN |

ИСТОРИЯ:

До XV века Гвинея входила в состав государственных образований Мали и Гана. Затем сюда начали прибывать европейцы, которые в XVII веке вывезли многих местных жителей в Америку в качестве рабов. В 70-х годах XVIII века на этой территории образовалось раннефеодальное государство народности фульбе.

С 1891 года — французская колония, с 1895 года выделена в отдельную колонию и получила название Французской Гвинеи. В 1958 году Гвинея обрела независимость. В 1984 году к власти в стране пришло военное правительство. Первые многопартийные выборы состоялись в 1993 году.

НАСЕЛЕНИЕ:

По численности населения занимает 80-е место в мире.

Состав населения: пел — 40%, малинке — 30%, сусу — 20%, прочие малые этнические группы — 10%.

Крупнейший город — Конакри (1 595 800 чел.).

ФИЗИЧЕСКИЕ ХАРАКТЕРИСТИКИ И КЛИМАТ:

Гвинея расположена в Западной Африке, на побережье Атлантического океана, между Мали и Сьерра-Леоне.

Площадь, занимаемая сушей, — 245857 кв. км, водой — 0 кв. км.

Высшая точка — гора Нимба (1752 м), низшая — побережье Атлантического океана (0 м).

Протяженность границ — 3399 км: с Кот-д'Ивуаром — 610 км, с Гвинеей-Бисау — 386 км, с Либерией — 563 км, с Мали — 858 км, с Сенегалом — 330 км, с Сьерра-Леоне — 652 км.

Протяженность береговой линии — 320 км. Климат: экваториальный муссонный.

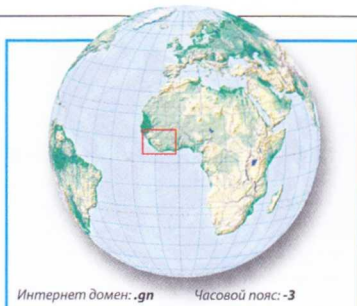
ГОСУДАРСТВЕННОЕ УСТРОЙСТВО:

Форма правления — республика. Глава государства — президент. Законодательная власть: однопалатный парламент — Народное Национальное Собрание.

Административное деление: 33 префектуры и 1 особая зона (Конакри).

ЭКОНОМИКА:

Гвинея остается бедной страной, хотя на ее территории находятся огромные мес-



Интернет домен: .gn Часовой пояс: -3

тождения бокситов и алмазов. Большая часть гвинейцев занимается земледелием.

Валовой внутренний продукт на 2006 год — \$19,87 млрд.: сельскохозяйственный сектор — 76%, промышленный сектор и сфера обслуживания — 24%.

Занимает 160-е место в мире по уровню жизни населения.

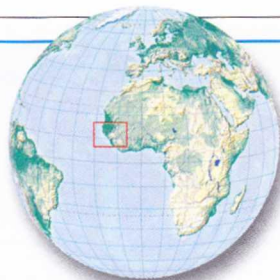
Объем экспорта в 2006 году — \$956 млн., импорта — \$704 млн.





ГВИНЕЯ-БИСАУ

| | |
|---|-----------------------------------|
| Общая площадь: 36 120 кв. км | |
| Население: 1 472 780 чел. (на июль 2007 г.) | |
| Плотность населения: 40,8 чел./кв. км | |
| Официальное название: Республика Гвинея-Бисау | Денежная единица: франк КФА (XAF) |
| Столица: Бисау (355 000 чел.) | Телефонный код страны: 245 |
| Официальный язык: португальский | Международный код страны: GNB |



Интернет домен: **.gw** Часовой пояс: **-3**

ИСТОРИЯ:

В IX — начале XIII веков территория Гвинеи-Бисау входила в образование Гана, в XIII-XV веках — в средневековое государство Мали, с начала XV века — в государство Сонгай. С середины XV века на территорию Гвинеи-Бисау начали проникать португальцы. В XVII веке существовало несколько поселений европейцев, которые усиленно вывозили рабов с территории Гвинеи-Бисау. С 1879 по сентябрь 1973 года — колония Португалии. Вооруженная борьба народов Гвинеи-Бисау, начавшаяся в 1963 г. под руководством Африканской партии независимости Гвинеи и Кабо-Верде, привела к провозглашению в сентябре 1973 году Республики Гвинея-Бисау.

НАСЕЛЕНИЕ:

По численности населения занимает 145-е место в мире.

Плотность населения: 37,7 чел./кв. км.

Состав населения: африканские народности — около 99% (валанте — 30%, фульбе — 20%, малинке — 14%, манджак — 13%,

папель — 7%), европейцы и мулаты — менее 1%.

Крупнейший город — Бисау (355 000 чел.).

ФИЗИЧЕСКИЕ ХАРАКТЕРИСТИКИ И КЛИМАТ:

Страна расположена в Западной Африке, на побережье Атлантического океана, между Гвинеей и Сенегалом, включает острова Болама и Бижагош.

Площадь, занимаемая сушей, — 28 120 кв. км, водой — 8 120 кв. км.

Высшая точка — 300 м, низшая — побережье Атлантического океана (0 м).

Протяженность границ — 724 км: с Гвинеей — 386 км, с Сенегалом — 338 км.

Протяженность береговой линии — 350 км. Климат: экваториальный муссонный.

ГОСУДАРСТВЕННОЕ УСТРОЙСТВО:

Форма правления — республика. Глава государства — Председатель Государственного Совета. Законодательная власть: однопалатный парламент — Национальное Народное Собрание.

Административное деление: 9 районов.

ЭКОНОМИКА:

Валовой внутренний продукт на 2006 год — \$1,249 млрд.: сельскохозяйственный сектор — 82%, промышленный сектор и сфера обслуживания — 18%.

Занимает 175-е место в мире по уровню жизни населения.

Объем экспорта в 2004 году — \$116 млн., импорта — \$176 млн.





ГЕРМАНИЯ

Общая площадь: 357 021 кв. км
 Население: 82 400 996 чел. (на июль 2007 г.)
 Плотность населения: 230,8 чел./кв. км

Официальное название: Федеративная Республика Германия

Столица: Берлин (3 405 342 чел.)

Официальный язык: немецкий

Денежная единица: евро (EUR)

Телефонный код страны: 49

Международный код страны: DEU

ИСТОРИЯ:

Около X века до н. э. территорию современной Германии населяли германские племена: аллеманов, баваров, тюрингов, саксов. В VI-VIII веке н. э. эти территории вошли в состав Франкского государства. После его распада в 843 году было создано Восточно-Франкское государство, в X веке — королевство Германия. В 962 году, после присоединения к нему завоеванных земель Северной и Средней Италии, образовалась Священная Римская Империя. В X-XV веках были присоединены славянские земли и часть Прибалтики. В середине XVII века империя распалась на отдельные государства, самыми крупными из которых были Австрия, Пруссия, Саксония, Бавария.

В XVIII веке возвысились Пруссия и Австрия, но в начале XIX века все германские земли были захвачены Францией. В 1815 году на Венском конгрессе был создан Германский союз, в котором главенствовала Австрия.

В 1871 году под началом Отто фон Бисмарка, премьер-министра Пруссии, немецкие государства (кроме Австрии) объединились — провозглашена Германская империя.

В конце XIX века Германия захватила колонии (главным образом, в Африке), которых лишилась после поражения в Первой Мировой войне.

В результате Второй Мировой войны Германия потеряла часть территории (Восточная Пруссия, Померания, Силезия), страна была оккупирована войсками СССР, Великобритании, США и Франции. В 1949 году Германия была разделена на два государства: Федеративная Республика Германия и Германская Демократическая Республика, Берлин тоже был разделен на две части — столицу ГДР и Западный Берлин с особым политическим статусом. В 1990 году произошло объединение Германии.

НАСЕЛЕНИЕ:

По численности населения занимает 14-е место в мире.

Состав населения: немцы — 91,5%, турки — 2,4%, другие (сербы, хорваты, итальянцы, русские, греки, поляки, испанцы) — 6,1%.

Крупнейшие города — Берлин (3 405 342 чел.), Гамбург (1 754 317 чел.), Мюнхен (1 338 955 чел.), Кёльн (989 766 чел.), Франкфурт-на-Майне (700 213 чел.), Штутгарт (595 452 чел.), Дортмунд (585 045 чел.),

Эссен (581 406 чел.), Дюссельдорф (581 858 чел.), Бремен (548 477 чел.), Ганновер (522 944 чел.), Лейпциг (506 578 чел.).

ФИЗИЧЕСКИЕ ХАРАКТЕРИСТИКИ И КЛИМАТ:

Германия расположена в Центральной Европе, между Нидерландами и Польшей, омывается Северным и Балтийским морями.

Площадь, занимаемая сушей, — 349 223 кв. км, водой — 7 798 кв. км.

Высшая точка — гора Цюгшпитц (2 963 м), низшая — озеро Фрипзум (-2 м).

Протяженность границ — 3 621 км: с Австрией — 784 км, с Бельгией — 167 км, с Чехией — 646 км, с Данией — 68 км, с Францией — 451 км, с Люксембургом — 138 км, с Нидерландами — 577 км, с Польшей — 456 км, с Швейцарией — 334 км.

Протяженность береговой линии — 2 389 км.

Климат: умеренный, морской.

ГОСУДАРСТВЕННОЕ УСТРОЙСТВО:

Форма правления — федеративная республика. Глава государства — президент. Законодательная власть: двухпалатный парламент — Федеральный Совет (Бундесрат) и Федеральное Собрание (Бундестаг).

Административное деление: 16 земель. Каждая из земель имеет собственные органы управления и посылает делегатов в Бундесрат. Каждая земля может принимать свои законы, касающиеся образования и местного управления.

ЭКОНОМИКА:

Германия — самая высокоразвитая (в индустриальном отношении) европейская страна. Занимает первое место в Европе по производству автомобилей и одно из первых мест в мире по производству химикатов, пластиков и красок.

Валовой внутренний продукт на 2006 год — \$2,632 трлн.: сельскохозяйственный сектор — 1%, промышленный сектор — 30%, сфера обслуживания — 69%.

Занимает 22-е место в мире по уровню жизни населения.

Объем экспорта в 2006 году — \$1,131 трлн., импорта — \$934 млрд.



Интернет домен: .de Часовой пояс: -2

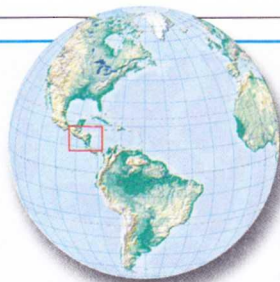






ГОНДУРАС

| |
|---|
| Общая площадь: 112 090 кв. км |
| Население: 7 483 763 чел. (на июль 2007 г.) |
| Плотность населения: 66,7 чел./кв. км |
| Официальное название: Республика Гондурас |
| Денежная единица: лемпир (HNL) |
| Столица: Тегусигальпа (1 682 725 чел.) |
| Телефонный код страны: 504 |
| Официальный язык: испанский |
| Международный код страны: HND |



Интернет домен: .hn Часовой пояс: -9

ИСТОРИЯ:

В 1502 году Христофор Колумб объявил эти земли собственностью Испании. Коренное население было поработщено, испанцы ввозили негров-рабов из Африки. В 1821 году провозглашена независимость, с 1823 по 1838 годы — в составе Соединенных Провинций Центральной Америки. До начала XX века страну сотрясали народные волнения и восстания, за это время здесь сменилось несколько диктаторов. После 1948 года к власти пришли военные и богатые земледельцы. С 1982 года Гондурасом управляет демократически избранное правительство.

НАСЕЛЕНИЕ:

По численности населения занимает 94-е место в мире.

Состав населения: метисы (потомки индейцев и испанцев) — 90%, индейцы — 7%, негры — 2%, потомки европейцев — 1%.

Крупнейшие города — Тегусигальпа (1 682 725 чел.), Сан-Педро-Сула (900 000 чел.)

ФИЗИЧЕСКИЕ ХАРАКТЕРИСТИКИ И КЛИМАТ:

Гондурас расположен в Центральной Аме-

рике, между Гватемалой и Никарагуа, омывается Карибским морем и Тихим океаном.

Площадь, занимаемая сушей, — 111 890 кв. км, водой — 200 кв. км.

Высшая точка — гора Сьерро-Ла-Минас (2 870 м), низшая — побережье Карибского моря (0 м).

Протяженность границ — 1 520 км: с Гватемалой — 256 км, с Сальвадором — 342 км, с Никарагуа — 922 км.

Протяженность береговой линии — 820 км. Климат: субтропический пассатный, в горных районах — умеренный.

ГОСУДАРСТВЕННОЕ УСТРОЙСТВО:

Форма правления — республика. Глава государства — президент. Законодательная власть: однопалатный парламент — Национальный Конгресс.

Административное деление: 18 департаментов.

ЭКОНОМИКА:

Беднейшая в Центральной Америке страна, основа экономики — сельское хозяйство (выращивание бананов и кофе). Гондурас называют «Банановой республикой».

Валовой внутренний продукт на 2006 год — \$22,54 млрд.; сельскохозяйственный

сектор — 13,8%, промышленный сектор — 31,1%, сфера обслуживания — 55,1%.

Занимает 115-е место в мире по уровню жизни населения.

Объем экспорта в 2006 году — \$1,981 млрд., импорта — \$5,037 млрд.



88°



88°



ГРЕНАДА

| | |
|--------------------------------------|---|
| | Общая площадь: 344 кв. км |
| | Население: 89 971 чел. (на июль 2007 г.) |
| | Плотность населения: 261,5 чел./кв. км |
| Официальное название: Гренада | Денежная единица: восточно-карибский доллар (XCD) |
| Столица: Сент-Джорджес (33 000 чел.) | Телефонный код страны: 1473 |
| Официальный язык: английский | Международный код страны: GRD |

ИСТОРИЯ:

Остров открыт испанцами в 1498 году. До 1783 года был испанской колонией потом — английской. Коренное население вымерло, для работы на плантациях ввозили невольников из Африки.

В 1967 году Гренада провозглашена «ассоциированным с Великобританией государством». С 1974 года — независимая страна. В 1979 году к власти пришло Народное Революционное правительство. В 1983

году на остров высадились американские войска.

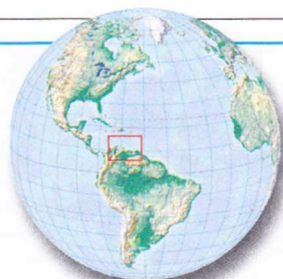
В 1984 году проведены демократические выборы.

НАСЕЛЕНИЕ:

По численности населения занимает 180-е место в мире.

Состав населения: негры — 82%, мулаты — 13%, европейцы и индийцы — 5%.

Крупнейшие города — Сент-Джорджес (33 000 чел.).



Интернет домен: .gd

Часовой пояс: -7

ФИЗИЧЕСКИЕ ХАРАКТЕРИСТИКИ И КЛИМАТ:

Страна расположена в Карибском море, на острове Гренада и южной части островов Гренадины.

Площадь, занимаемая сушей, — 344 кв. км, водой — 0 кв. км.

Высшая точка — гора Сан-Катерин (840 м), низшая — побережье Карибского моря.

Протяженность береговой линии — 121 км.

Климат: субэкваториальный морской.

ГОСУДАРСТВЕННОЕ УСТРОЙСТВО:

Форма правления — конституционная монархия.

Глава государства — формально королева Великобритании в лице генерал-губернатора, реально — премьер-министр.

Законодательная власть: двухпалатный парламент.

Административное деление: 6 приходов.

ЭКОНОМИКА:

Основа экономики — иностранный туризм. Оффшорная зона.

Валовой внутренний продукт на 2006 год — \$982 млн.: сельскохозяйственный сектор — 5,4%, промышленный сектор — 18%, сфера обслуживания — 76,6%.

Занимает 82-е место в мире по уровню жизни населения.

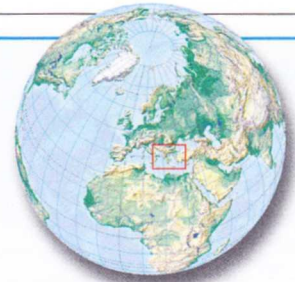
Объем экспорта в 2004 году — \$40 млн., импорта — \$276 млн.





ГРЕЦИЯ

| | |
|--|--|
| | Общая площадь: 131 940 кв. км |
| | Население: 10 706 290 чел. (на июль 2007 г.) |
| | Плотность населения: 81 чел./кв. км |
| Официальное название: Греческая республика | Денежная единица: евро (EUR) |
| Столица: Афины (757 400 чел.) | Телефонный код страны: 30 |
| Официальный язык: греческий | Международный код страны: GRС |



Интернет домен: .gr Часовой пояс: -1

ИСТОРИЯ:

Четыре тысячелетия назад древние греки создали высокоразвитую цивилизацию, первые государства возникли на территории Греции в начале 2-го тысячелетия до н. э. В VI веке до н. э. сформировались города-государства: Афины, Спарта и др.

В IV веке территория Греция была захвачена Македонией. Со 146 года до н. э. находилась под властью Римской Империи. С IV века н. э. — в составе Византийской империи, с XV века — Турции. После войны 1821-29 годов получила независимость. На протяжении второй половины XIX и первой половины XX веков происходило постепенное расширение государства за счет соседних островов с населением, говорящим на греческом языке.

В 1924 году провозглашена республика, в 1935 реставрирована монархия. В 1967 году установлен режим военной диктатуры. В 1974 году к власти пришло гражданское правительство, была упразднена монархия.

НАСЕЛЕНИЕ:

По численности населения занимает 73-е место в мире.

Состав населения: греки — 93%, прочие — 7%. Крупнейшие города — Афины (757 400 чел.), Салоники (407 800 чел.), Пиргос (189 000 чел.), Патры (173 900 чел.).

ФИЗИЧЕСКИЕ ХАРАКТЕРИСТИКИ И КЛИМАТ:

Греция расположена в Южной Европе, в южной части Балканского полуострова и на

островах в восточной части Средиземного моря.

Площадь, занимаемая сушей, — 130 800 кв. км, водой — 1 140 кв. км.

Высшая точка — гора Олимп (2 917 м), низшая — побережье Средиземного моря (0 м).

Протяженность границ — 1 228 км: с Албанией — 282 км, с Болгарией — 494 км, с Турцией — 206 км, с Македонией — 246 км. Протяженность береговой линии — 13676 км.

Климат: субтропический средиземноморский.

ГОСУДАРСТВЕННОЕ УСТРОЙСТВО:

Форма правления — республика. Глава государства — президент. Законодательная власть: однопалатный парламент.

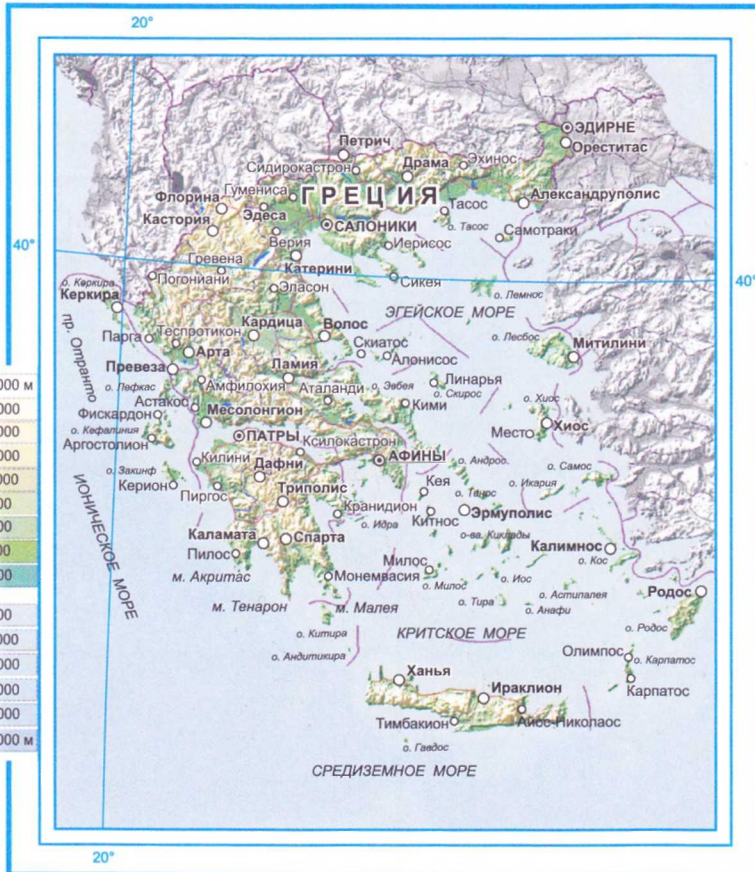
Административное деление: 51 префектура и 1 автономный округ.


ЭКОНОМИКА:

Валовой внутренний продукт на 2006 год — \$256,5 млрд.: сельскохозяйственный сектор — 3,3%, промышленный сектор — 20,8%, сфера обслуживания — 75,9%.

Занимает 24-е место в мире по уровню жизни населения.

Объем экспорта в 2006 году — \$20,28 млрд., импорта — \$64,59 млрд.





ГРУЗИЯ

| |
|---|
| Общая площадь: 69 700 кв. км |
| Население: 4 646 003 чел. (на июль 2007 г.) |
| Плотность населения: 66,7 чел./кв. км |
| Официальное название: Республика Грузия |
| Денежная единица: лари (GEL) |
| Столица: Тбилиси (1 093 000 чел.) |
| Телефонный код страны: 995 |
| Официальный язык: грузинский |
| Международный код страны: GEO |

ИСТОРИЯ:

В VI веке до н. э. возникло Колхидское царство, в III-IV веках до н. э. — Иберия. С VI по X века — под властью римлян, персов, арабов и турок. В X веке началось создание централизованного государства, достигшего наибольшего расцвета в XII веке при царице Тамаре. В XIII-XIV веках захвачено монголо-татарами. В XV-XVIII веках страна раздроблена на отдельные княжества, став объектом борьбы между Ираном и Турцией. В 1783 году установлен протекторат России, с 1801 года — в составе Российской империи. В 1917-1921 годах — независимое государство, с 1921 года — союзная республика в составе Закавказской ССР, с 1936 года — в составе СССР. С 1991 года — независимое государство.

НАСЕЛЕНИЕ:

По численности населения занимает 113-е место в мире.

Состав населения: грузины — 83,8%, азербайджанцы — 6,5%, армяне — 5,7%, русские — 1,5%, прочие — 2,5%.

Крупнейшие города — Тбилиси

(1 093 000 чел.), Кутаиси (267 300 чел.), Рустави (180 500 чел.), Батуми (144 600 чел.), Зугдиди (104 900 чел.), Гори (76 600 чел.).

ФИЗИЧЕСКИЕ ХАРАКТЕРИСТИКИ И КЛИМАТ:

Грузия расположена в Юго-Западной Азии, между Турцией и Россией, омывается Черным морем.

Площадь, занимаемая сушей, — 69 700 кв. км, водой — 0 кв. км.

Высшая точка — гора Шхара (5 201 м), низшая — побережье Черного моря (0 м).

Протяженность границ — 1 461 км: с Арменией — 164 км, с Азербайджаном — 322 км, с Россией — 723 км, с Турцией — 252 км.

Протяженность береговой линии — 310 км. Климат: на западе — субтропический, на востоке — переходящий к умеренному.

ГОСУДАРСТВЕННОЕ УСТРОЙСТВО:

Форма правления — республика. Глава государства — президент. Законодательная власть: однопалатный парламент — Верховный Совет.



Интернет домен: .ge Часовой пояс: 0

Административное деление: 9 районов.


ЭКОНОМИКА:

Валовой внутренний продукт на 2006 год — \$18,16 млрд.: сельскохозяйственный сектор — 15%, промышленный сектор — 28,3%, сфера обслуживания — 56,7%.

Занимает 96-е место в мире по уровню жизни населения.

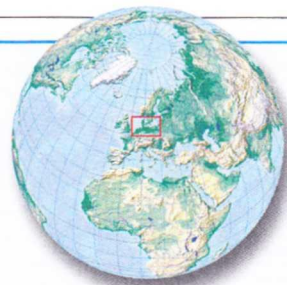
Объем экспорта в 2006 году — \$1,667 млрд., импорта — \$3,686 млрд.





ДАНИЯ

| |
|---|
| Общая площадь: 43 094 кв. км |
| Население: 5 468 120 чел. (на июль 2007 г.) |
| Плотность населения: 126,9 чел./кв. км |
| Официальное название: Королевство Дания |
| Денежная единица: датская крона (DKK) |
| Столица: Копенгаген (1 145 804 чел.) |
| Телефонный код страны: 45 |
| Официальный язык: датский |
| Международный код страны: DNK |



Интернет домен: .dk Часовой пояс: -2

ИСТОРИЯ:

В V-VI века н.э. территория современной Дании была заселена германскими племенами данов. В X веке образовалось Датское королевство. В VIII-XI веках датчане участвовали в походах викингов. В начале XI века под властью датского короля были объединены Дания, Норвегия и Англия. В 1397 году в состав Датского королевства входили: Швеция (с Финляндией), Норвегия (с Исландией). В 1523 году Швеция вышла из-под власти Дании, в 1814 году Норвегия (без Исландии) перешла к Швеции. С 1849 года — конституционная монархия. В 1918 году Дания предоставила самостоятельность Исландии. Современные границы государства были определены в 1920 году.

НАСЕЛЕНИЕ:

По численности населения занимает 107-е место в мире.

Состав населения: 98% — датчане, остальные — немцы, турки, иранцы, сомалийцы.

Крупнейшие города — Копенгаген (1 145 804 чел.), Орхус (296 368 чел.), Оденсе (152 060 чел.), Ольборг (121 540 чел.).

ФИЗИЧЕСКИЕ ХАРАКТЕРИСТИКИ И КЛИМАТ:

Дания расположена в Северной Европе, на полуострове Ютландия и островах Датского архипелага, между Северным и Балтийским морями.

Площадь, занимаемая сушей, — 42 394 кв. км, водой — 700 кв. км.

Высшая точка — Юдинг Сквухой (173 м), низшая — Ламмефьорд (-7 м).

Протяженность границы с Германией — 68 км. Протяженность береговой линии — 7 314 км. Климат: умеренный морской.

ГОСУДАРСТВЕННОЕ УСТРОЙСТВО:

Форма правления — конституционная монархия. Глава государства — формально королева, реально — премьер-министр. Законодательная власть: однопалатный парламент.

Административное деление: 14 округов и 2 города.

Зависимые территории: Гренландия, Фарерские острова.

ЭКОНОМИКА:

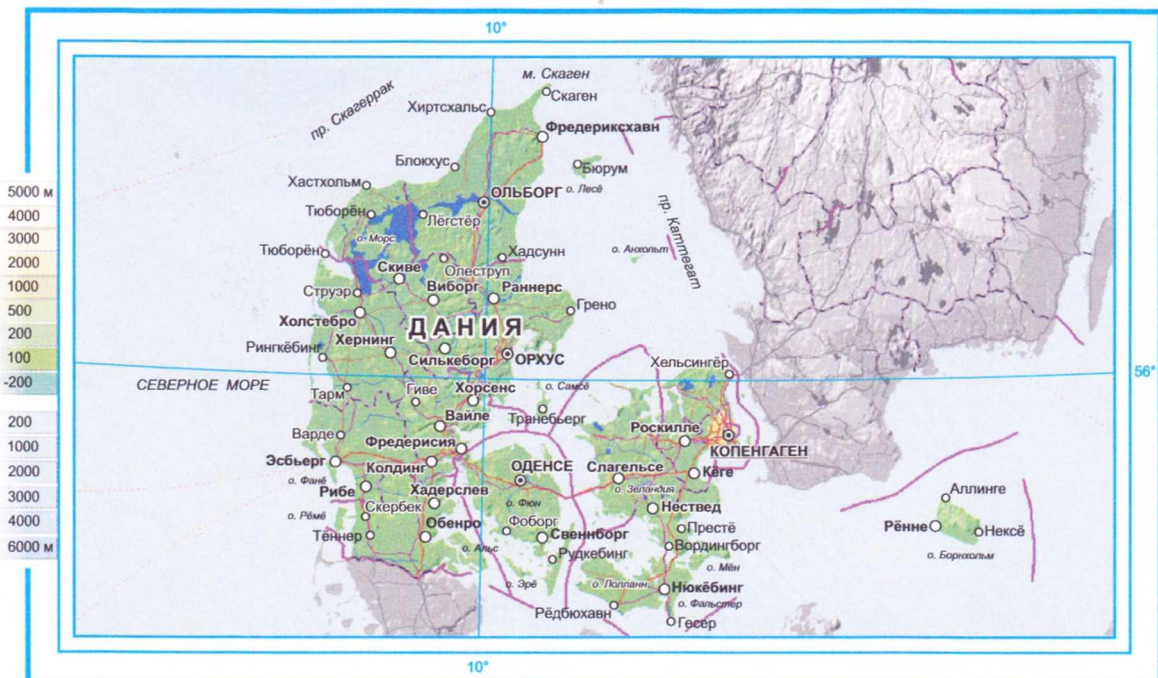
Дания — одна из наиболее процветающих

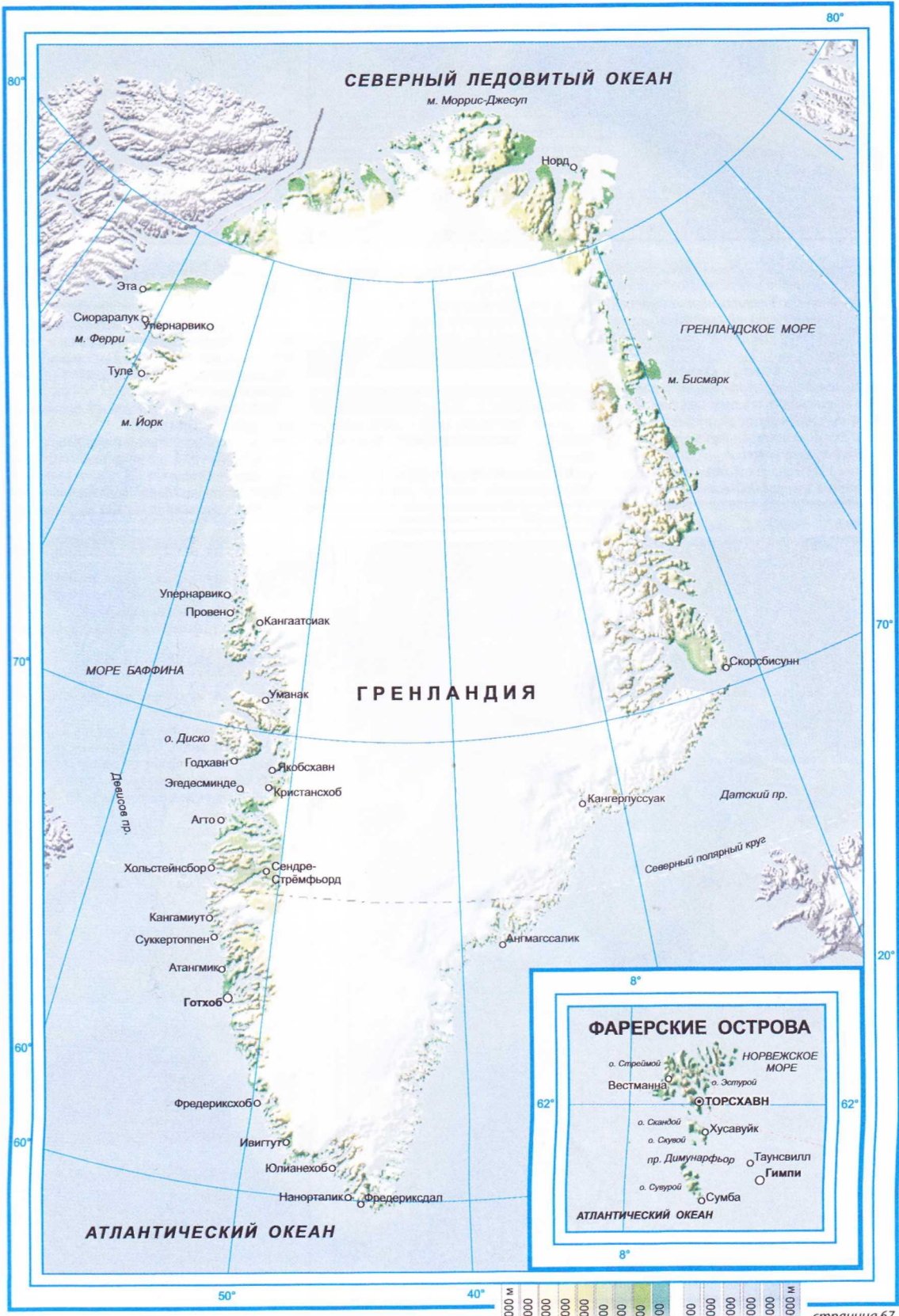
стран Европы. Система социального обеспечения гарантирует населению бесплатное медицинское обслуживание, образование и различные денежные пособия.

Валовой внутренний продукт на 2006 год — \$202,1 млрд: сельскохозяйственный сектор — 1,6%, промышленный сектор — 26,1%, сфера обслуживания — 72,2%.

Занимает 14-е место в мире по уровню жизни населения.

Объем экспорта в 2006 году — \$90,9 млрд, импорта — \$88 млрд.





80°

80°

СЕВЕРНЫЙ ЛЕДОВИТЫЙ ОКЕАН

м. Моррис-Джесуп

Норд

Эта
Сиораралук
Упернарвико
м. Ферри
Тупе
м. Йорк

ГРЕНЛАНДСКОЕ МОРЕ

м. Бисмарк

Упернарвико
Провено

Кангаатсиак

Скорсбисунн

МОРЕ БАФФИНА

ГРЕНЛАНДИЯ

Уманак

Девисов пр.

о. Диско
Годхавн
Эгедесминде

Якобсхавн
Кристансхоб

Кангерлуссуак

Датский пр.

Агто
Хольстейнсборг
Сендре-Стремфьорд

Северный полярный круг

Кангамиуто
Суккертоппен

Анмгассалик

Атангмико
Готхоб

Фредериксхобо

Ивигтуто

Юлианехобо

Нанорталико
Фредериксдал

8°

ФАРЕРСКИЕ ОСТРОВА

о. Стреймой
Вестманна

ТОРСХАВН

о. Скандой
о. Сулуой

Хусавуйк
пр. Димунарфьорд

о. Сулуой
Сумба

Таунсвилл
Гимпи

АТЛАНТИЧЕСКИЙ ОКЕАН

8°

62°

62°

50°

40°



ДЖИБУТИ

Официальное название: Республика Джибути

Столица: Джибути (524 700 чел.)

Официальный язык: французский, арабский

Общая площадь: 23 000 кв. км

Население: 496 374 чел. (на июль 2007 г.)

Плотность населения: 21,6 чел./кв. км

Денежная единица: джибутийский франк (DJF)

Телефонный код страны: 253

Международный код страны: DJ

ИСТОРИЯ:

В XI веке н. э. племена афара, населявшие эти земли, были обращены в ислам, территория была захвачена сомалийскими султанами.

С 1883 года — французская колония под названием Французский Берег Сомали. В 1946 г. колонии был предоставлен статус заморской территории Франции. С июня 1967 г. стала называться Французской территорией афаров и исса.

8 мая 1977 года состоялся референдум, на котором за провозглашение независи-

мости высказалось 98,7% принявших участие в голосовании.

Официально республика провозглашена 27 июня 1977 года.

НАСЕЛЕНИЕ:

По численности населения занимает 161-е место в мире.

Состав населения: исса — 60%, афар — 35%, французы, арабы, эфиопы и итальянцы — 5%.

Крупнейший город — Джибути (524 700 чел.).



Интернет домен: .dj

Часовой пояс: 0

ФИЗИЧЕСКИЕ ХАРАКТЕРИСТИКИ И КЛИМАТ:

Страна расположена в Восточной Африке, на побережье Аденского залива и Красного моря, между Эритреей и Сомали.

Площадь, занимаемая сушей, — 22 980 кв. км, водой — 20 кв. км.

Высшая точка — Мусса-Али (2 028 м), низшая — Лас Ассаль (155 м).

Протяженность границ — 516 км: с Эритреей — 109 км, с Эфиопией — 349 км, с Сомали — 58 км.

Протяженность береговой линии — 314 км. Климат: пустынный; жаркий, засушливый.

ГОСУДАРСТВЕННОЕ УСТРОЙСТВО:

Форма правления — республика. Глава государства — президент. Законодательная власть: однопалатный парламент.

Административное деление: 5 районов.

ЭКОНОМИКА:

Основным источником доходов являются торговые операции.

Валовой внутренний продукт на 2006 год — \$1,878 млрд.: сельскохозяйственный сектор — 17,9%, промышленный сектор — 22,5%, сфера обслуживания — 59,6%.

Занимает 149-е место в мире по уровню жизни населения.

Объем экспорта в 2004 году — \$250 млн., импорта — \$987 млн.



43°

12°

43°

5000 м
4000
3000
2000
1000
500
200
100
-200
200
1000
2000
3000
4000
6000 м



ДОМИНИКА

| |
|---|
| Общая площадь: 754 кв. км |
| Население: 72 386 чел. (на июль 2007 г.) |
| Плотность населения: 96 чел./кв. км |
| Официальное название: Содружество Доминики |
| Денежная единица: восточно-карибский доллар (XCD) |
| Столица: Розо (19 700 чел.) |
| Телефонный код страны: 1767 |
| Официальный язык: английский |
| Международный код страны: DMA |

ИСТОРИЯ:

Остров Доминика был заселен еще в 4 тыс. до н. э. индейцами-араваками. После XIV в. их изгнали воинственные индейцы-карибы.

Остров был открыт Христофором Колумбом 3 ноября 1493, в воскресенье, и назван Доминика, что значит на латыни «воскресенье».

Из-за труднодоступности побережья и упорного сопротивления индейцев европейцам долго не удавалось установить свою власть над Доминикой. Только в 1632

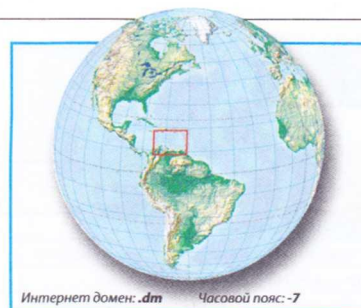
на ней появились первые французские поселенцы.

С 1763 остров стал колонией Великобритании, для работы на плантациях англичане завозили невольников из Африки. В 1978 году Доминика стала независимым государством.

НАСЕЛЕНИЕ:

По численности населения занимает 182-е место в мире.

Состав населения: 86,8% — негры, 8,9% — мулаты, потомки африканских ра-



Интернет домен: **.dm** Часовой пояс: -7

бов, индейцы-карибы — 2,9%, выходцы из Европы — 0,8%, остальные — 0,7%.

Крупнейший город — Розо (19 700 чел.).

ФИЗИЧЕСКИЕ ХАРАКТЕРИСТИКИ И КЛИМАТ:

Страна расположена на одноименном острове в архипелаге Малых Антильских островов, на полпути между Пуэрто-Рико и Тринидад и Тобаго.

Площадь, занимаемая сушей, — 754 кв. км, водой — 0 кв. км.

Высшая точка — Дьялотен (1447 м), низшая — побережье Карибского моря (0 м).

Протяженность береговой линии — 148 км. Климат: тропический пассатный.

ГОСУДАРСТВЕННОЕ УСТРОЙСТВО:

Форма правления — республика. Глава государства — президент. Законодательная власть: однопалатный парламент.

Административное деление: 10 приходов.

ЭКОНОМИКА:

Валовой внутренний продукт на 2006 год — \$485 млн.; сельскохозяйственный сектор — 17,7%, промышленный сектор — 32,8%, сфера обслуживания — 49,5%.

Занимает 71-е место в мире по уровню жизни населения.

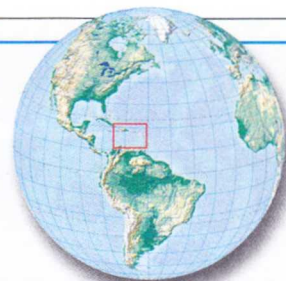
Объем экспорта в 2004 году — \$74 млн., импорта — \$234 млн.





ДОМИНИКАНСКАЯ РЕСПУБЛИКА

| | |
|--|--|
| | Общая площадь: 48 730 кв. км |
| | Население: 9 365 818 чел. (на июль 2007 г.) |
| | Плотность населения: 192,2 чел./кв. км |
| Официальное название: Доминиканская Республика | Денежная единица: доминиканский доллар (DOP) |
| Столица: Санто-Доминго (2 253 437 чел.) | Телефонный код страны: 1809 |
| Официальный язык: испанский | Международный код страны: DOM |



Интернет домен: .do Часовой пояс: -7

ИСТОРИЯ:

Остров Гаити открыт в 1492 году Христофором Колумбом и объявлен собственностью Испании.

В 1697 году французы отобрали у испанцев западную часть острова (ныне государство Гаити), но две трети его оставались под властью Испании.

В 1795 году весь остров отошел к Франции. В 1794 на Гаити началось восстание рабов, и восставшие вскоре захватили весь остров. В 1804 году Гаити обрел независимость, но в 1809 Испания вернула себе восточную часть острова. В 1844 году была провозглашена Доминиканская Республика.

В 1930 году началась тридцатилетняя диктатура Р. Л. Трухильо, в 1965 году коммунистические повстанцы предприняли неудачную попытку прийти к власти. В течение последующих лет страной правили демократически избранные президенты.

НАСЕЛЕНИЕ:

По численности населения занимает 84-е место в мире.

Состав населения: мулаты — 73%, негры — 16%, европейские переселенцы — 11%.

Крупнейшие города — Санто-Доминго (2 253 437 чел.), Сантьяго (750 000 чел.).

ФИЗИЧЕСКИЕ ХАРАКТЕРИСТИКИ И КЛИМАТ:

Доминиканская Республика расположена на острове Гаити (занимает две трети острова), между Карибским морем и Атлантическим океаном, к востоку от Гаити

Площадь, занимаемая сушей, — 48 380 кв. км, водой — 350 кв. км.

Высшая точка — Дуарте (3 175 м), низшая — лагуна Энриквилло (-46 м).

Протяженность границ с Гаити — 360 км. Протяженность береговой линии — 1 288 км. Климат: тропический морской

ГОСУДАРСТВЕННОЕ УСТРОЙСТВО:

Форма правления — республика. Глава государства — президент. Законодательная власть: двухпалатный парламент — Национальный Конгресс.

Административное деление: 31 провинция.

ЭКОНОМИКА:

Валовой внутренний продукт на 2006 год — \$77,09 млрд.: сельскохозяйственный

сектор — 11,6%, промышленный сектор — 28,6%, сфера обслуживания — 59,8%.

Занимает 79-е место в мире по уровню жизни населения.

Объем экспорта в 2006 году — \$6,44 млрд, импорта — \$11,19 млрд.



70°

20°

5000 м
4000
3000
2000
1000
500
200
100
-200
200
1000
2000
3000
4000
6000 м



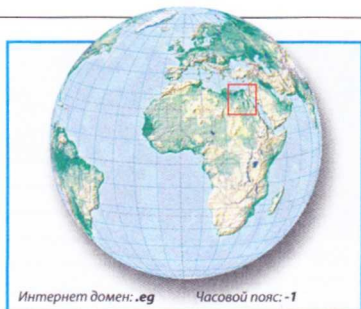
20°

70°



ЕГИПЕТ

| | |
|--|--|
| | Общая площадь: 1 001 450 кв. км |
| | Население: 80 335 036 чел. (на июль 2007 г.) |
| | Плотность населения: 80,2 чел./кв. км |
| Официальное название: Арабская Республика Египет | Денежная единица: египетский фунт (EGP) |
| Столица: Каир (8 250 000 чел.) | Телефонный код страны: 220 |
| Официальный язык: арабский | Международный код страны: EGY |



Интернет домен: .eg Часовой пояс: -1

ИСТОРИЯ:

Египетская цивилизация берет свое начало около 4 000 года до н. э. Около 3 200 года до н. э. образовалось объединенное царство. В 341 году до н. э. страну захватили персы.

В 332 году до н. э. Египет был завоеван Александром Македонским. В 30 году н. э. Египет вошел в состав Римской Империи в качестве провинции. В 638 году Египет завоевали арабы, которые принесли сюда ислам. С 1250 по 1517 годы управлялся мамлюками, с 1517 года — провинция Османской империи.

С 1882 года Египет контролировала Великобритания, хотя номинально он оставался частью Османской империи до 1914 года. С 1914 по 1922 год страна была протекторатом Великобритании. В 1936 году был подписан договор, значительно расширивший автономию Египта. В 1951 году страна получила полную независимость. 18 июня 1953 года Египет был провозглашен республикой.

НАСЕЛЕНИЕ:

По численности населения занимает 15-е место в мире.

Состав населения: египтяне — 98%, бедины, берберы и пр. хамиты — 1%, греки, нубийцы, армяне, европейцы (главным образом итальянцы и французы) — 1%.

Крупнейшие города — Каир (8 250 000 чел.), Александрия (3 806 300 чел.).

ФИЗИЧЕСКИЕ ХАРАКТЕРИСТИКИ И КЛИМАТ:

Египет расположен в Северной Африке, на востоке граничит с Израилем, на юге — с Суданом, на западе — с Ливией. На севере омывается Средиземным морем, на востоке — Красным; включает Синайский полуостров в Азии.

Площадь, занимаемая сушей, — 995 450 кв. км, водой — 6 000 кв. км.

Высшая точка — Джебал-Катрина (2 629 м), низшая — Катарская впадина (-133 м).

Протяженность границ — 2 665 км: с сектором Газа — 11 км, с Израилем — 266 км, с Ливией — 1 115, с Суданом — 1 273 км.

Протяженность береговой линии — 2 450 км.

Климат: на севере субтропический, на остальной территории — тропический пустынный.

ГОСУДАРСТВЕННОЕ УСТРОЙСТВО:

Форма правления — республика. Глава государства — президент. Законодательная власть: двухпалатный парламент — Менджлис.

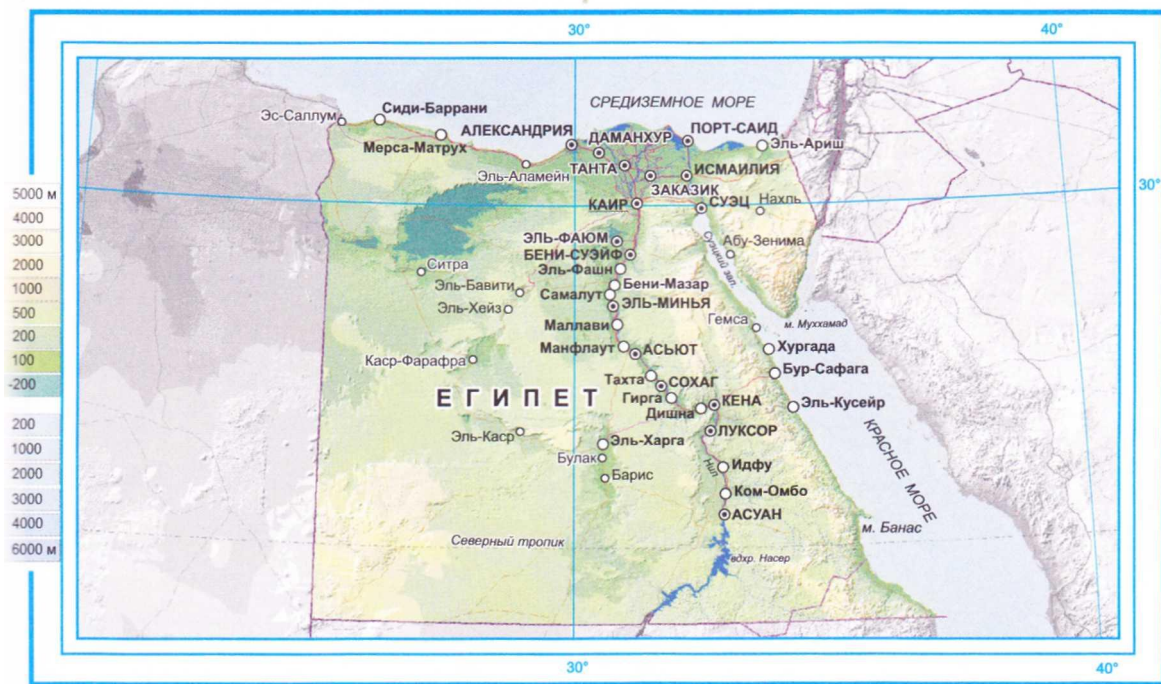
Административное деление: 26 губерна-торств (мухафаз).


ЭКОНОМИКА:

Валовой внутренний продукт на 2006 год — \$334,4 млрд.: сельскохозяйственный сектор — 14,1%, промышленный сектор — 38,4%, сфера обслуживания — 47,5%.

Занимает 112-е место в мире по уровню жизни населения.

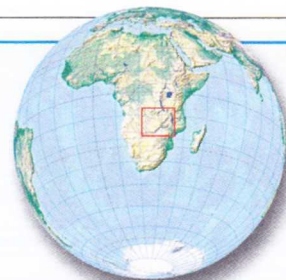
Объем экспорта в 2006 году — \$20,55 млрд., импорта — \$33,1 млрд.





ЗАМБИЯ

| | |
|---|--|
| | Общая площадь: 752 614 кв. км |
| | Население: 11 477 447 чел. (на июль 2007 г.) |
| | Плотность населения: 15,2 чел./кв. км |
| Официальное название: Республика Замбия | Денежная единица: замбийская квача (ZMK) |
| Столица: Лусака (1 218 200 чел.) | Телефонный код страны: 260 |
| Официальный язык: английский | Международный код страны: ZMB |



Интернет домен: .zm Часовой пояс: -1

ИСТОРИЯ:

В XII веке на территории современной Замбии возникла империя Мвене-Мутапа, в XVII-XIX веках — государственные образования: Баротсе и Лунда. Первые европейцы (португальцы) появились на территории Замбии в XVIII веке. В 1889 году большая часть Замбии стала британской колонией под названием Северная Родезия.

В 1953 году британское правительство создало Федерацию Родезии и Ньясаланда, в которую входили Северная Родезия (современная Замбия), Южная Родезия (теперь Зимбабве) и Ньясаланд (теперь Малави). В конце 1963 года федерация распалась и 24 октября 1964 года Замбия получила независимость.

НАСЕЛЕНИЕ:

По численности населения занимает 71-е место в мире.

Состав населения: африканцы, в основном из языковой семьи банту (бемба, тонга, балози, балунда, малави) — 98,7%, европейцы — 1,1%, прочие — 0,2%

Крупнейшие города — Лусака (1 218 200 чел.), Ндола (347 900 чел.), Китве (305 000 чел.).

ФИЗИЧЕСКИЕ ХАРАКТЕРИСТИКИ И КЛИМАТ:

Замбия расположена в Южной Африке к востоку от Анголы.

4/5 территории страны находятся в бассейне реки Замбези. В нижнем течении Замбези находится знаменитый водопад Виктория, извергающий потоки с высоты 120 м.

Площадь, занимаемая сушей, — 740 724 кв. км, водой — 11 890 кв. км.

Высшая точка — гора Мучинга (2 301 м), низшая — река Зимбабве (329 м).

Протяженность границ — 5 664 км: с Анголой — 1 110 км, с Демократической Республикой Конго — 1 930 км, с Малави — 837 км, с Мазамбиком — 419 км, с Намибией — 233 км, с Танзанией — 338 км, с Зимбабве — 797 км.

Климат: тропический

ГОСУДАРСТВЕННОЕ УСТРОЙСТВО:

Форма правления — республика. Глава государства — президент. Законодательная власть: однопалатный парламент — Национальное Собрание.

Административное деление: 9 провинций.

ЭКОНОМИКА:

Валовой внутренний продукт на 2006 год — \$11,64 млрд.: сельскохозяйственный сектор — 18%, промышленный сектор — 25,7%, сфера обслуживания — 56,3%.

Занимает 165-е место в мире по уровню жизни населения.

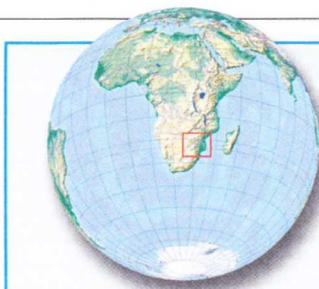
Объем экспорта в 2006 году — \$3,804 млрд., импорта — \$2,625 млрд.





ЗИМБАБВЕ

| |
|--|
| Общая площадь: 390 580 кв. км |
| Население: 12 311 143 чел. (на июль 2007 г.) |
| Плотность населения: 31,5 чел./кв. км |
| Официальное название: Республика Зимбабве |
| Денежная единица: зимбабвийский доллар (ZWD) |
| Столица: Хараре (1 864 400 чел.) |
| Телефонный код страны: 263 |
| Официальный язык: английский |
| Международный код страны: ZWE |



Интернет домен: .zw Часовой пояс: -1

ИСТОРИЯ:

С IX века коренные обитатели этих земель занимались горным делом и обработкой металлов, первая цивилизация, возникшая в Зимбабве, основывалась на разработках золотых копей.

В XII-XVII веках на территории Зимбабве и Мозамбика существовало государство Мономотапа. В конце 1880-х годов Зимбабве захвачена английскими колонизаторами и получила название Южная Родезия. С 1923 г. — английская самоуправляющаяся колония. В 1953-1963 годах входила в состав колониальной Федерации Родезии и Ньясаленда.

В 1965 году лидер белого меньшинства Ян Смит провозгласил независимость Родезии.

В 1980 году, после многолетней гражданской войны, к власти в Родезии пришло чернокожее большинство, и государство было объявлено независимой Республикой Зимбабве.

НАСЕЛЕНИЕ:

По численности населения занимает 86-е место в мире.

Состав населения: африканцы (шона — 82%, ндебеле — 14%, другие — 2%) составляют 98%, европейцы — 1%, мулаты и азиаты — 1%.

Крупнейшие города — Хараре (1 864 400 чел.), Булавайо (927 600 чел.).

ФИЗИЧЕСКИЕ ХАРАКТЕРИСТИКИ И КЛИМАТ:

Страна расположена на юге Африки, между Южной Африкой и Замбией.

Площадь, занимаемая сушей, — 386 670 кв. км, водой — 3 910 кв. км.

Высшая точка — гора Иньянгани (2 592 м), низшая — река Рунде (162 м).

Протяженность границ — 3066 км: с Ботсваной — 813 км, с Южной Африкой — 225 км, с Замбией — 797 км.

Климат: от экваториально-муссонного на севере к тропическому на юге.

ГОСУДАРСТВЕННОЕ УСТРОЙСТВО:

Форма правления — республика. Глава государства — президент. Законодательная власть: однопалатный парламент.

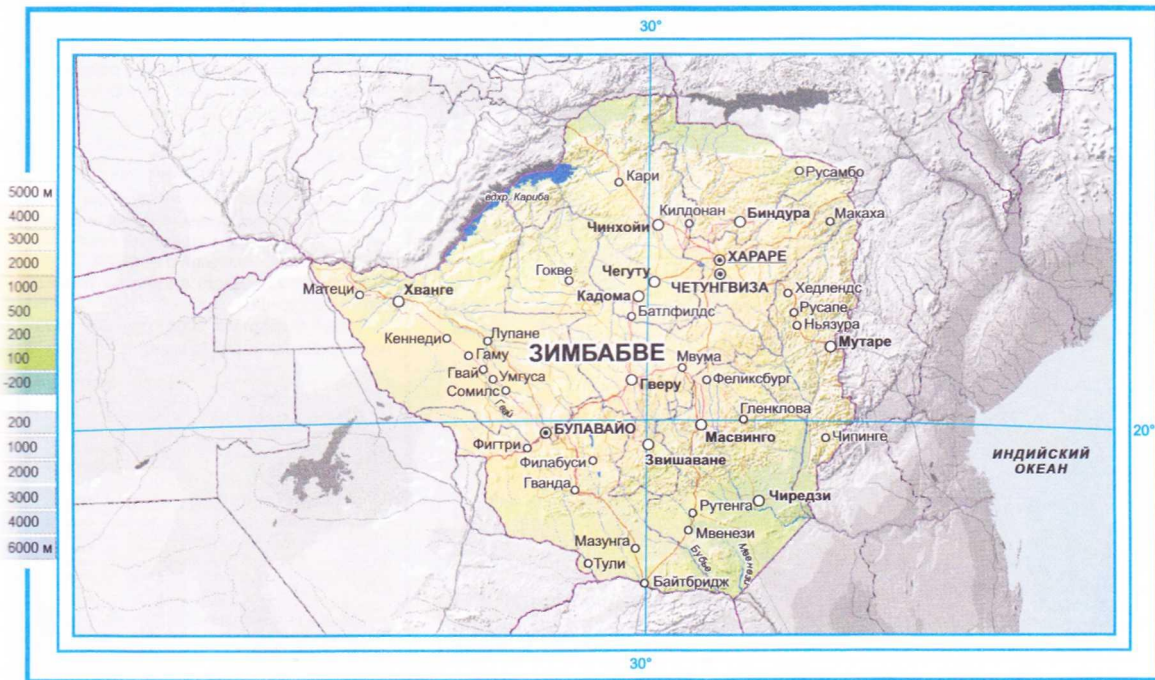
Административное деление: 8 провинций.

ЭКОНОМИКА:

Валовой внутренний продукт на 2006 год — \$25,58 млрд.: сельскохозяйственный сектор — 16,7%, промышленный сектор — 21,6%, сфера обслуживания — 61,6%.

Занимает 151-е место в мире по уровню жизни населения.

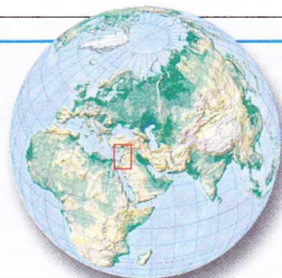
Объем экспорта в 2006 году — \$1,649 млрд., импорта — \$2,04 млрд.





ИЗРАИЛЬ

| | |
|---|---|
| | Общая площадь: 20 770 кв. км |
| | Население: 6 426 679 чел. (на июль 2007 г.) |
| | Плотность населения: 309,4 чел./кв. км |
| Официальное название: Государство Израиль | Денежная единица: шекель (ILS) |
| Столица: Иерусалим (729 900 чел.) | Телефонный код страны: 972 |
| Официальные языки: арабский, иврит | Международный код страны: ISR |



Интернет домен: .il Часовой пояс: -1

ИСТОРИЯ:

Раннее израильское государство известно со II тысячелетия до н. э. как Иудея. В разное время оно находилось под властью Вавилона и Рима. Римляне переименовали Иудею в Палестину. В VII веке н. э. эти земли перешли во владение арабов-мусульман, а в 1516 г. стали частью Османской империи.

Современное государство Израиль было образовано 14 мая 1948 года, после чего находилось в состоянии перманентной войны с соседними арабскими государствами

и Организацией освобождения Палестины (ООП), борющейся за создание автономного Палестинского государства. В 1993 году было подписано мирное соглашение между правительством Израиля и руководством ООП, которым предусматривается создание Палестинской автономии в секторе Газа и на Западном Берегу реки Иордан. В январе 1996 года на территории палестинской автономии прошли первые выборы.

НАСЕЛЕНИЕ:

По численности населения занимает 100-е место в мире.

Состав населения: евреи 76,4% (рожденные в Израиле — 67,1%, рожденные в Европе и Америке — 22,6%, рожденные в Африке 5,9%, рожденные в Азии — 4,2%), прочие (главным образом арабы) — 23,6%.

Крупнейшие города — Иерусалим (729 900 чел.), Тель-Авив (384 600 чел.), Хайфа (274 200 чел.).

ФИЗИЧЕСКИЕ ХАРАКТЕРИСТИКИ И КЛИМАТ:

Израиль расположен в Юго-Западной Азии на побережье Средиземного моря, между Египтом и Ливаном.

Площадь, занимаемая сушей, — 20 330 кв. км, водой — 440 кв. км.

Высшая точка — гора Мерон (1 208 м), низшая — Мертвое море (-408 м).

Протяженность границ — 1 017 км: с Египтом — 266 км, с Сектором Газа — 51 км, с Иорданией — 238 км, с Ливаном — 79 км, с Сирией — 76 км, с Западным Берегом реки Иордан — 307 км.

Протяженность береговой линии — 273 км. Климат: субтропический

ГОСУДАРСТВЕННОЕ УСТРОЙСТВО:

Форма правления — республика. Глава государства — президент. Законодательная власть: однопалатный парламент — Кнессет.

Административное деление: 6 районов. Зависимые территории: Сектор Газа, Западный Берег реки Иордан

ЭКОНОМИКА:

Валовой внутренний продукт на 2006 год — \$170,3 млрд: сельскохозяйственный сектор — 2,5%, промышленный сектор — 30,3%, сфера обслуживания — 67,2%.

Занимает 23-е место в мире по уровню жизни населения.

Объем экспорта в 2006 году — \$43,7 млрд., импорта — \$46,96 млрд.





ИНДИЙСКИЙ ОКЕАН

Общая площадь: 68 556 000 кв. км
 Протяженность береговой линии: 66 526 км
 Объем воды: 292 131 000 куб. км

Официальное название: Индийский океан

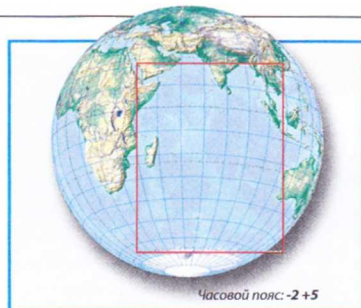
Денежная единица: —

Столица: —

Телефонный код страны: —

Официальный язык: —

Международный код страны: —



Индийский океан, третий по величине на Земле (после Тихого и Атлантического). Расположен большей частью в Южном полушарии, между Азией на севере, Африкой на западе, Австралией на востоке и Антарктидой на юге.

Площадь с морями 76,17 млн. кв. км, объем воды 282,7 млн. куб. км, средняя глубина 3 711 м.

Моря и крупные заливы: Красное море, Аравийское море, Персидский залив, Андамское море, Бенгальский залив, Большой Австралийский залив.

Подводным Центральноиндийским хребтом Индийский океан делится на западную, менее глубокую часть (где расположены острова Мадагаскар, Сейшельские, Амирантские, Маскаренские и др.) и восточную, более глубокую, где к югу от острова Ява, в Зондском желобе, максимальная глубина (7 729 м). Хребтами, горами и валами ложе разделено на котловины (Западно-Австралийскую, Африкано-Антарктическую и др.).

Рельеф дна довольно однообразный; большая часть дна расположена на глубине

4-5 тыс. м, причем восточная часть более ровная, чем западная. В так называемой Австралийско-Индонезийской котловине, прилегающей к Кокосовым островам, Яве, западному и южному берегам Австралии, ложе океана спускается даже ниже 5 тыс. м. Здесь же и наибольшая глубина всего океана — 5 852 м, в южной широте 9°18' и восточной долготе 105° 28', вблизи острова Рождества. Область с глубинами 4-5 тыс. м оканчивается на параллели 40° южной широты, а южнее Австралии даже на параллели 50°. На Западе она почти подходит к Мадагаскару и, оглябая с севера Сейшельские острова, а с юга и запада — Мальдивские и Лакедивские, подходит довольно близко к Гвардафу и Сокотре и оканчивается в Аравийском море на параллели 15° с. ш., а в Бенгальском заливе почти у самого входа в него, на параллели Цейлона. В этой области встречаются еще отдельные впадины свыше 5 тыс. м. Пояс глубин 3-4 тыс. м занимает почти все Аравийское море и часть Бенгальского залива до параллели 15° с. ш., а на юге он ограничивается линией Принца

Эдуарда — Кергелен — МакДональда, южнее которой дно подымается до 2-3 тыс. м. В Мозамбикском канале глубина также 2-3 тыс. м.

На шельфах обнаружены месторождения нефти и газа, в рифтовых зонах руды хрома, железа, марганца, меди.

Климат северной части муссонный, в тропических и субтропических широтах южной части господствуют пассатные ветры, в умеренных — внетропические циклоны, достигающие большой силы. Преобладающая температура воды на поверхности выше 20 °С, на крайнем юге ниже 0°С. Лды образуются в антарктических широтах и выносятся летом ветрами и течениями до 65-68 ю. ш.

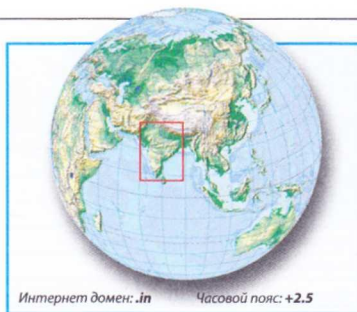
Соленость от 32 до 36,5‰ (в Красном м. до 42 ‰).

Рыболовство ограничивается прибрежной зоной.

Крупные порты: Аден, Бомбей, Калькутта, Карачи, Читтагонг, Коломбо-Янгон, Рас-Танура, Басра, Фао, Дар-эс-Салам, Фримантл, Дурбан.



| | |
|---|---|
|  | ИНДИЯ |
| | Общая площадь: 3 287 590 кв. км |
| | Население: 1 129 866 154 чел. (на июль 2007 г.) |
| | Плотность населения: 343,7 чел./кв. км |
| Официальное название: Республика Индия | Денежная единица: индийская рупия (INR) |
| Столица: Дели (15 333 741 чел.) | Телефонный код страны: 091 |
| Официальный язык: хинди, английский | Международный код страны: IND |



ИСТОРИЯ:

До середины III тысячелетия до н. э. на территории Индии развивалась цивилизация дравидов. В период с 2500 по 1500 год до н. э. Индия была завоевана индо-арийскими племенами.

CVIII века в Индию стал проникать ислам, который принесли мусульманские завоеватели. До конца первой четверти XVI века страной правили мусульманские династии. В 1526 году мусульманский лидер Бабур основал на севере Индии империю Великих Моголов, просуществовавшую до 1857 года.

В 1498-1503 годах португальцы основали на побережье несколько торговых пунктов, за португальцами последовали голландцы и англичане. К XIX веку Британская Восточно-Индийская компания управляла значительными территориями Индии, а в 1858 страна вошла в состав Британской империи.

15 августа 1947 года Индия получила независимость, однако была разделена на две страны — Индию и Пакистан (от которого позже отделилась Бангладеш) — по религиозным признакам. 26 января 1950 года Индия была провозглашена демократической республикой. С 1947 года по сегодняшний день продолжается конфликт между Индией и Пакистаном по вопросу принадлежности территорий Джамму и Кашмир, разделенных государственной границей и находящихся в обеих странах (треть территории принадлежит Пакистану, две трети — Индии).

НАСЕЛЕНИЕ:

По численности населения занимает 2-е место в мире.

Состав населения: индо-арийские группы (около 300) — 72%, дравидские группы — 25%, монголоиды и другие — 3%.

В Индии зарегистрировано 1652 языка, из которых 15 являются государственными.

Крупнейшие города — Бомбей (19 500 000 чел.), Дели (15 333 741 чел.), Калькутта (4 670 000 чел.), Бангалор (4 376 100 чел.), Мадрас (4 298 600 чел.), Ахмадабад (3 584 000 чел.), Хайдарабад (3 517 300 чел.), Пуна (2 589 700 чел.).

ФИЗИЧЕСКИЕ ХАРАКТЕРИСТИКИ И КЛИМАТ:

Индия расположена в Южной Азии на полуострове Индостан, между Бирмой и Пакистаном, омывается Аравийским морем и Бенгальским заливом.

В состав Индии также входят Андаманские и Никобарские острова, протянувшиеся цепочкой в юго-восточной части Бенгальского залива. Контур Индии похож на треугольник, вершина которого омывается Индийским океаном, а основанием служат Гималайские горы, самые высокие в мире. Северная равнина представляет разительный контраст с горами, так как на её огромной территории от Дели до Бенгальского залива только кое-где можно встретить отдельные холмы, высотой не превышающие 200 м. В Индии богатейшие флора и фауна.

Флора страны насчитывает около 20 000 видов, многие из которых являются эндемиками.

Фауна Индии крайне разнообразна: здесь обитают около 350 видов млекопитающих, более 1 200 видов птиц, свыше 20 000 видов насекомых. В дикой природе обитают слон, лев, тигр, леопард, носорог и многие другие виды экзотических млекопитающих.

Однако в последние годы многие виды животных (особенно крупных) резко сократились в количестве, значительная часть находится на грани вымирания. В Индии действуют государственные программы по защите и восстановлению популяций редких животных (например, индийского тигра).

Площадь, занимаемая сушей, — 2 973 190 кв. км, водой — 314 400 кв. км.

Высшая точка — гора Канченджанга (8 598 м), низшая — побережье Индийского океана (0 м).

Протяженность границ — 14 103 км: с Бангладеш — 4 053 км, с Бутаном — 605 км, с Бирмой — 1 463 км, с Китаем — 3 380 км, с Непалом — 1 690 км, с Пакистаном — 2 912 км.

Протяженность береговой линии — 7 000 км.

Климат: изменяется от тропического муссонного на юге до умеренного на севере.

ГОСУДАРСТВЕННОЕ УСТРОЙСТВО:

Форма правления — федеративная республика. Глава государства — президент. Законодательная власть: двухпалатный парламент.

Административное деление: 28 штатов и 7 союзных территорий.

ЭКОНОМИКА:

Валовой внутренний продукт на 2006 год — \$4,164 трлн.: сельскохозяйственный сектор — 17,5%, промышленный сектор — 27,9%, сфера обслуживания — 54,6%.

Занимает 128-е место в мире по уровню жизни населения.

Объем экспорта в 2006 году — \$123,2 млрд., импорта — \$184,4 млрд.

За годы независимого развития Индия проделала путь от отсталой аграрной страны, едва обеспечивающей внутренние потребности в продовольствии, до современной аграрно-индустриальной с развитыми промышленностью, торговлей и товарно-денежными отношениями.

Экономику Индии отличают избыток и дешевизна рабочей силы и высокая культура труда.

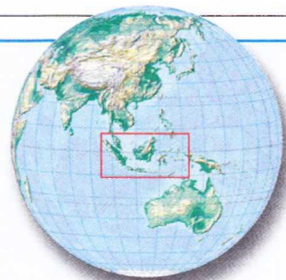




- 5000 м
- 4000
- 3000
- 2000
- 1000
- 500
- 200
- 100
- 200
- 200
- 1000
- 3000
- 4000
- 6000 м

ИНДОНЕЗИЯ

| | |
|--|---|
| | Общая площадь: 1 919 440 кв. км |
| | Население: 234 693 997 чел. (на июль 2007 г.) |
| | Плотность населения: 122,3 чел./кв. км |
| Официальное название: Республика Индонезия | Денежная единица: индонезийская рупия (IDR) |
| Столица: Джакарта (10 810 400 чел.) | Телефонный код страны: 62 |
| Официальный язык: индонезийский | Международный код страны: IDN |



Интернет домен: .id Часовой пояс: +4-6

ИСТОРИЯ:

Первыми обитателями островов были выходцы из материковой Малайзии. К VII веку на островах возникло несколько мелких индустских и буддистских государств, занимающихся торговлей. Они продержались до конца XIII века, когда на острова пришел ислам, особенно окрепший после возникновения Малаккского султаната в начале XV века.

К 1750 году голландцы колонизировали остров Ява, однако остальные острова, составляющие современную Индонезию, были подчинены Голландии только к началу XX века, когда страна впервые оформилась в единое государство, именовавшееся Голландской Ост-Индией. После японской оккупации 1942-1945 годов националисты провозгласили независимость страны, однако еще почти пять лет Голландия вела войну с ними, пока 27 декабря 1949 года не признала независимость Индонезии.

НАСЕЛЕНИЕ:

По численности населения занимает 4-е место в мире.

Состав населения: явайцы — 40,6%,

сунды — 15%, мадурцы — 3,3%, прочие — 41,1%

Крупнейшие города — Джакарта (10 810 400 чел.), Бандунг (2 884 300 чел.), Сурабая (2 729 300 чел.), Медан (2 059 300 чел.), Паленбанг (1 462 300 чел.).

ФИЗИЧЕСКИЕ ХАРАКТЕРИСТИКИ И КЛИМАТ:

Индонезия расположена в Юго-Восточной Азии, занимает большую часть Малайского архипелага (свыше 13 500 островов) между Индийским и Тихим океанами.

Площадь, занимаемая сушей, — 1 826 440 кв. км, водой — 93 000 кв. км.

Высшая точка — гора Пунчак-Джая (5 030 м), низшая — побережье Индийского океана (0 м).

Протяженность границ — 2 830 км: с Восточным Тимором — 228 км, с Малайзией — 1 782 км, с Папуа Новая Гвинея — 820 км.

Протяженность береговой линии — 54 716 км. Климат: тропический.

ГОСУДАРСТВЕННОЕ УСТРОЙСТВО:

Форма правления — республика. Глава государства — президент. Законодательная власть: однопалатный парламент.

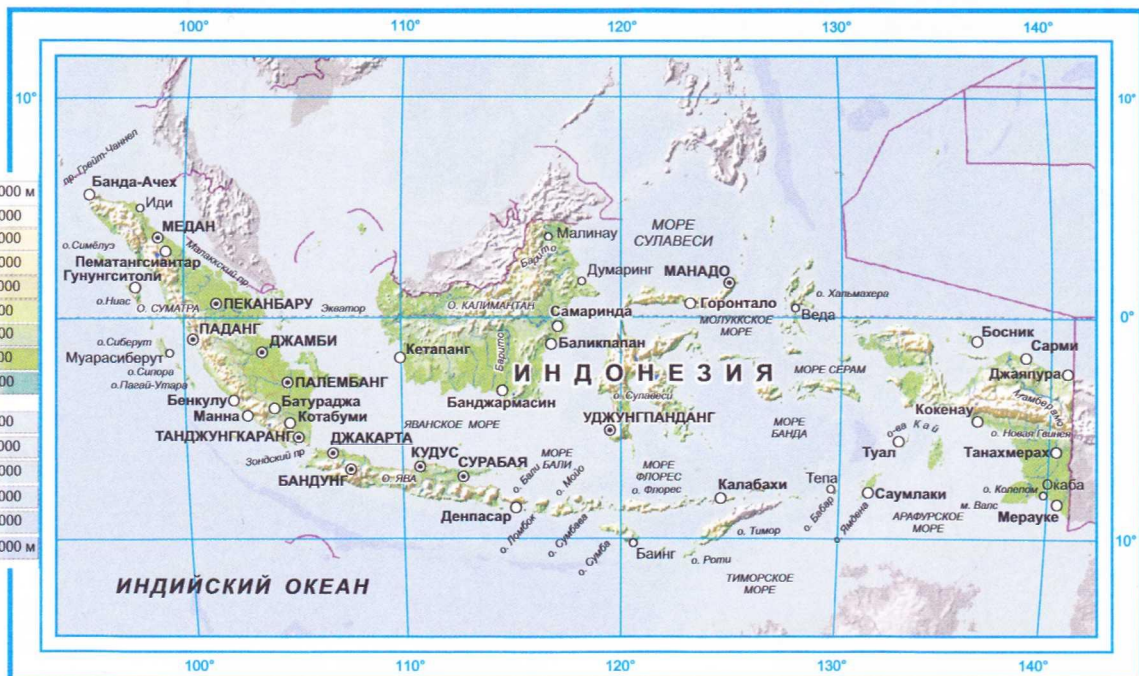
Административное деление: 30 провинций.

ЭКОНОМИКА:

Валовой внутренний продукт на 2006 год — \$948,3 млрд.: сельскохозяйственный сектор — 12,9%, промышленный сектор — 47%, сфера обслуживания — 40,1%.

Занимает 107-е место в мире по уровню жизни населения.

Объем экспорта в 2006 году — \$102,7 млрд., импорта — \$73 млрд.





ИОРДАНИЯ

Официальное название: Иорданское Хашимитское Королевство
 Столица: Амман (2 125 000 чел.)
 Официальный язык: арабский

Общая площадь: 92 300 кв. км
 Население: 6 053 193 чел. (на июль 2007 г.)
 Плотность населения: 65,6 чел./кв. км
 Денежная единица: иорданский динар (JOD)
 Телефонный код страны: 962
 Международный код страны: JOR

ИСТОРИЯ:

В X веке до н. э. на землях современной Иордании были образованы Израильское и Иудейское царства. Затем эти земли входили в состав Ново-Вавилонского царства, Персии, Римской империи, Византии, Арабского халифата, Османской империи.

После Первой Мировой войны иорданские земли были включены в английскую мандатную территорию Палестина; в 1921 году Иордания выделена в мандатный эмират Трансиордания. 25 мая 1946 года

Трансиордания была провозглашена независимым государством и стала носить современное название.

НАСЕЛЕНИЕ:

По численности населения занимает 102-е место в мире.

Состав населения: арабы — 98%, армяне — 1%, чеченцы и прочие — 1%

Крупнейшие города — Амман (2 125 000 чел.), Эз-Зарка (491 300 чел.), Ирбид (260 000 чел.).



Интернет домен: .jo Часовой пояс: -1

ФИЗИЧЕСКИЕ ХАРАКТЕРИСТИКИ И КЛИМАТ:

Иордания расположена в Юго-Западной Азии, на северо-западе Аравийского п-ова, между Саудовской Аравией и Израилем.

Площадь, занимаемая сушей, — 91971 кв. км, водой — 329 кв. км.

Высшая точка — Джебель Рам (1734 м), низшая — Мертвое море (-408 м).

Протяженность границ — 1635 км: с Ираком — 181 км, с Израилем — 238 км, с Саудовской Аравией — 744 км, с Сирией — 375 км, с Западным Берегом реки Иордан — 97 км.

Протяженность береговой линии — 26 км. Климат: континентальный, засушливый.

ГОСУДАРСТВЕННОЕ УСТРОЙСТВО:

Форма правления — конституционная монархия. Глава государства — король. Законодательная власть: двухпалатный парламент — Национальное собрание.

Административное деление: 12 провинций.

ЭКОНОМИКА:

Валовой внутренний продукт на 2006 год — \$30,03 млрд.: сельскохозяйственный сектор — 3,9%, промышленный сектор — 10,3%, сфера обслуживания — 85,8%.

Занимает 86-е место в мире по уровню жизни населения.

Объем экспорта в 2006 году — \$5,204 млрд., импорта — \$10,26 млрд.





ИРАК

Официальное название: Республика Ирак
 Столица: Багдад (4 500 000 чел.)
 Официальный язык: арабский

Общая площадь: 437 072 кв. км
 Население: 27 499 638 чел. (на июль 2007 г.)
 Плотность населения: 62,9 чел./кв. км
 Денежная единица: иракский динар (IQD)
 Телефонный код страны: 964
 Международный код страны: IRQ

ИСТОРИЯ:

На территории современного Ирака около IV тысячелетия до н. э. возникло Шумерское царство, затем территория находилась под властью Вавилонского и Ассирийского царств, империи Александра Великого. Позже правили персидские династии, в VII веке н. э. в страну пришли арабы, и Багдад стал центром Арабского Халифата. В XVII веке Ирак вошел в состав Османской империи.

В августе 1921 года Ирак получил независимость. В феврале 1958 году был образован Арабский Союз Ирака и Иордании, но в 1958 году в результате военного переворота монархия была свергнута, Арабский Союз распался, в Ираке была провозглашена республика. С этого момента страна пережила еще несколько военных переворотов.

Весной 2003 в Ирак вторглись войска международной коалиции.

НАСЕЛЕНИЕ:

По численности населения занимает 44-е место в мире.

Состав населения: арабы 75-80%, курды — 15-20%, турки и прочие — 5%.

Крупнейшие города — Багдад (4 500 000 чел.), Мосул (1 739 800 чел.), Басра (1 337 600 чел.), Эрбиль (839 600 чел.), Киркук (728 800 чел.).

ФИЗИЧЕСКИЕ ХАРАКТЕРИСТИКИ И КЛИМАТ:

Ирак расположен в Юго-Западной Азии, на побережье Персидского залива между Ираном и Кувейтом.



Интернет домен: .iq Часовой пояс: 0

Площадь, занимаемая сушей, — 432 162 кв. км, водой — 4 910 кв. км.

Высшая точка — в горах Загрос (3 611 м), низшая — побережье Персидского залива (0 м).

Протяженность границ — 3 650 км: с Ираном — 1 458 км, с Иорданией — 181 км, с Кувейтом — 240 км, с Саудовской Аравией — 814 км, с Сирией — 605 км, с Турцией — 352 км.

Протяженность береговой линии — 58 км. Климат: континентальный.

ГОСУДАРСТВЕННОЕ УСТРОЙСТВО:

Форма правления — республика. Глава государства — президент. Законодательная власть: Иракский Временный Национальный Совет.

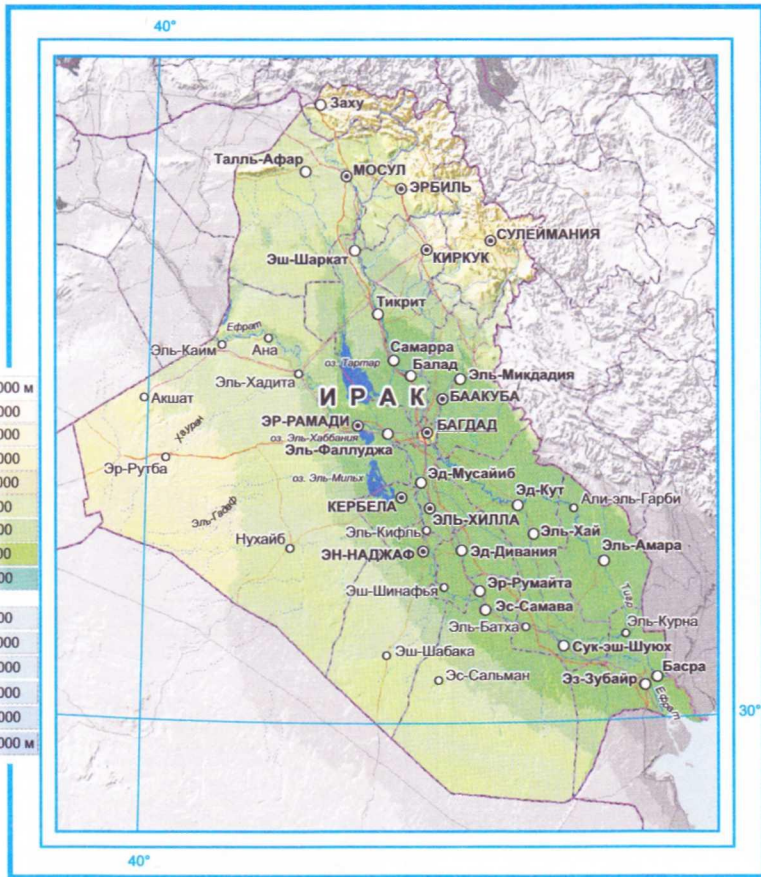
Административное деление: 18 провинций.

ЭКОНОМИКА:

Главный доход государству приносит разработка нефтяных месторождений.

Валовой внутренний продукт на 2006 год — \$ 87,9 млрд: сельскохозяйственный сектор — 6%, промышленный сектор — 13%, сфера обслуживания — 81%.

Объем экспорта на 2006 году — \$28,41 млрд, импорта — \$21,48 млрд.





ИРАН

| |
|---|
| Общая площадь: 1 648 000 кв. км |
| Население: 65 397 521 чел. (на июль 2007 г.) |
| Плотность населения: 39,6 чел./кв. км |
| Официальное название: Исламская Республика Иран |
| Денежная единица: иранский риал (IRR) |
| Столица: Тегеран (7 797 520 чел.) |
| Телефонный код страны: 98 |
| Официальный язык: фарси |
| Международный код страны: IRN |

ИСТОРИЯ:

В середине I тысячелетия до н. э. возникла Персидская империя, в 333 году до н. э. она была завоевана Александром Македонским.

В следующем столетии Персия вернула себе независимость, и Персидское царство просуществовало до VII века н. э.

В VII веке арабские завоеватели обратили местное население в ислам, страна была включена в Мединский, позже в Дамасский халифат.

В XI-XVI века Иран захватывался турками, ордами Чингисхана, армией Тамерлана и туркменами.

В 1502 году Иран вновь приобрел независимость, однако в 1722 году был завоеван афганской армией.

В 1906 году в Иране была провозглашена конституционная монархия, просуществовавшая до 1979 года, в котором Иран был провозглашен исламской республикой.

НАСЕЛЕНИЕ:

По численности населения занимает 19-е место в мире.

Состав населения: персы — 51%, азербайджанцы — 24%, гилаки и мазендаранцы — 8%, курды — 7%, арабы — 3%, луры — 2%, балохи — 2%, туркмены — 2%, другие (армяне, евреи) — 1%.

Крупнейшие города — Тегеран (7 797 520 чел.), Мешхед — (2 247 996 чел.), Исфахан (1 573 378 чел.), Тебриз (1 597 319 чел.), Шираз (1 255 955 чел.), Кердждж (1 377 450 чел.).

ФИЗИЧЕСКИЕ ХАРАКТЕРИСТИКИ И КЛИМАТ:

Иран расположен на юго-западе Азии, между Ираком и Пакистаном, омывается Каспийским морем, Оманским и Персидским заливами.

Площадь, занимаемая сушей, — 1 636 000 кв. км, водой — 12 000 кв. км.

Высшая точка — гора Дамаванд (5 671 м), низшая — побережье Каспийского моря (0 м).

Протяженность границ — 5 440 км: с Афганистаном — 936 км, с Арменией — 35 км, с Азербайджаном — 611 км, с Ираком — 1 458 км, с Пакистаном — 909 км, с Турцией — 499 км, с Туркменистаном — 992 км.

Протяженность береговой линии — 2 440 км. Климат: умеренный, засушливый, субтропический по Каспийскому побережью.



Интернет домен: .ir

Часовой пояс: +0.5

ГОСУДАРСТВЕННОЕ УСТРОЙСТВО:

Форма правления — исламская республика. Глава государства — Лидер исламской революции. Законодательная власть: Собрание исламского совета (меджлис).

Административное деление: 28 провинций.

ЭКОНОМИКА:

Иран — один из главных поставщиков нефти на мировой рынок.

Валовой внутренний продукт на 2006 год — \$599,2 млрд: сельскохозяйственный сектор — 11%, промышленный сектор — 44,9%, сфера обслуживания — 44,1%.

Занимает 94-е место в мире по уровню жизни населения.

Объем экспорта в 2006 году — \$66,67 млрд. (80% экспорта — нефть), импорта — \$45,67 млрд.



50°

60°



50°

60°

ИРЛАНДИЯ

Общая площадь: 70 280 кв. км
 Население: 4 109 086 чел. (на июль 2007 г.)
 Плотность населения: 58,5 чел./кв. км

Официальное название: Ирландская Республика
 Денежная единица: евро (EUR)
 Столица: Дублин (1 045 769 чел.)
 Телефонный код страны: 353
 Официальный язык: ирландский, английский
 Международный код страны: IRL

ИСТОРИЯ:

В IV веке до н. э. территория Ирландии была заселена кельтскими племенами. В VIII веке н. э. она оказалась под властью викингов. В 1171 году английский король Генрих II вторгся в Ирландию, в XVII веке Англия завоевала северные территории и отдала их во владение английским и шотландским протестантам.

В 1921 году католики Южной Ирландии отделились от протестантов Севера и провозгласили Ирландское свободное государство. Было введено самоуправление,

но оставалась зависимость от Великобритании.

В 1922 году разразилась война между католиками, которые желали видеть Ирландию независимой республикой, и их противниками, стоявшими за сохранение связи с Великобританией. В 1949 году Ирландское свободное государство обрело полную независимость и было провозглашено Ирландской Республикой.

НАСЕЛЕНИЕ:

По численности населения занимает 123-е место в мире.



Интернет домен: .ie Часовой пояс: -3

Состав населения: ирландцы (кельты) и небольшое количество англосаксонского населения.

Крупнейшие города — Дублин (1 045 769 чел.), Корк (190 384 чел.), Лимерик (90 778 чел.).

ФИЗИЧЕСКИЕ ХАРАКТЕРИСТИКИ И КЛИМАТ:

Ирландия расположена в Западной Европе, занимает 5/6 острова Ирландия в Атлантическом океане, к западу от Великобритании.

Площадь, занимаемая сушей, — 68 890 кв. км, водой — 1 390 кв. км.

Высшая точка — гора Каррантуилл (1 041 м), низшая — побережье Атлантического океана (0 м).

Протяженность границы с Великобританией — 360 км.

Протяженность береговой линии — 1 448 км. Климат: умеренный морской.

ГОСУДАРСТВЕННОЕ УСТРОЙСТВО:

Форма правления — республика. Глава государства — президент. Законодательная власть: двухпалатный парламент.

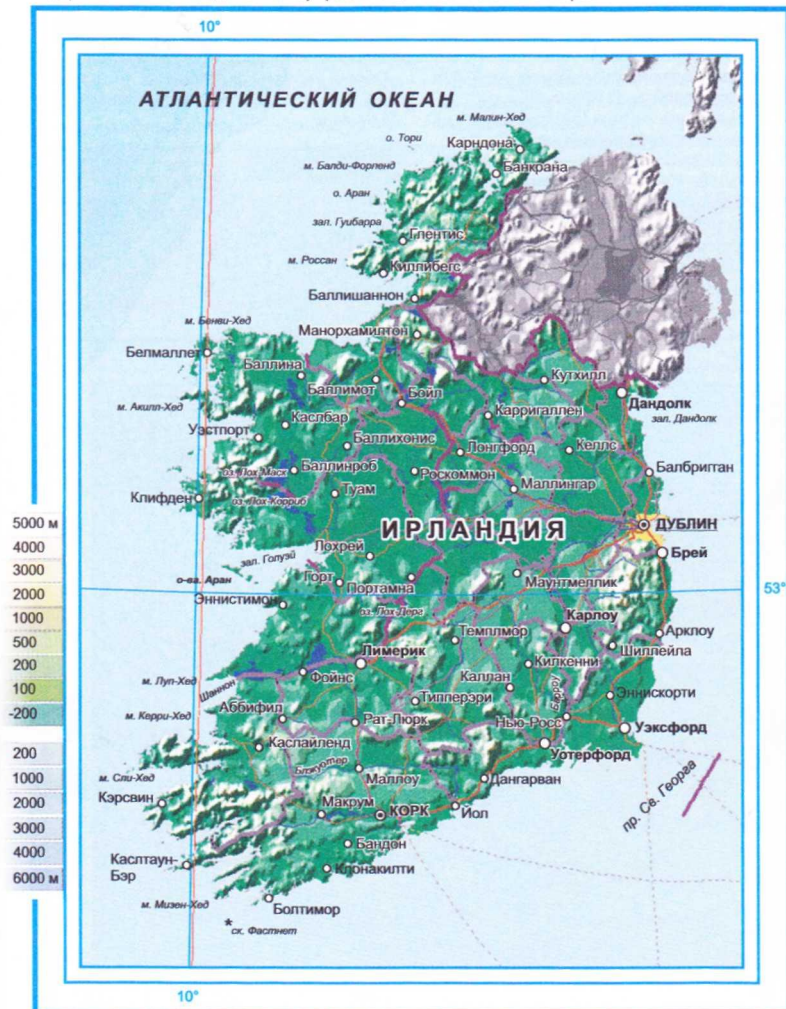
Административное деление: 26 графств.

ЭКОНОМИКА:

Валовой внутренний продукт на 2006 год — \$180,9 млрд.: сельскохозяйственный сектор — 5%, промышленный сектор — 46%, сфера обслуживания — 49%.

Занимает 5-е место в мире по уровню жизни населения.

Объем экспорта в 2006 году — \$104,7 млрд., импорта — \$72,79 млрд.



ИТАЛИЯ

| | |
|--|---|
| | Общая площадь: 301 230 кв. км |
| | Население: 5 814 733 чел. (на июль 2007 г.) |
| | Плотность населения: 193 чел./кв. км |
| Официальное название: Итальянская Республика | Денежная единица: евро (EUR) |
| Столица: Рим (2 705 603 чел.) | Телефонный код страны: 39 |
| Официальный язык: итальянский | Международный код страны: ITA |



ИСТОРИЯ:

С VIII века до н. э. на всей территории Апеннинского полуострова основывали поселения древние греки. В VI веке до н. э. в Центральной Италии установилось господство этрусков. В V — III веках до н. э. территория Италии была основной частью Римского государства.

К I веку н. э. римские владения простирались от Испании до берегов Каспийского моря и от Британии до Египта.

В конце V века территория современной Италии была завоевана племенами готов, правление которых длилось несколько столетий. В конце Средних Веков возникли богатые города-государства, просуществовавшие до середины XV века, когда соседние страны начали серию войн за обладание Апеннинским полуостровом.

С XVI века некоторыми областями Италии правили французские, испанские и австрийские монархи, прочие же оставались под властью Папы Римского.

В 1861 году, после ряда войн с Австрией, Францией и Испанией, государства, находившиеся на территории современной Италии, объединились в независимое королевство, в которое, однако, еще не входили Рим и Венеция. К 1870 году Италия находилась уже практически в современных границах, а в июле 1871 года Рим стал столицей объединенной Италии.

В 1922 году в стране установилась фашистская диктатура во главе с Муссолини. В 1936-1939 годах Италия захватила Эфиопию, в 1939 году — Албанию. Заключив военный союз с фашистской Германией, Италия в 1940 году вступила во Вторую Мировую войну. В 1945 г. действиями Движения Сопротивления и англо-американских войск Италия была освобождена. В 1946 Италия стала республикой.

НАСЕЛЕНИЕ:

По численности населения занимает 23-е место в мире.

Состав населения: итальянцы — 98%, немцы, словенцы, албанцы, греки, французы — 2%.

Крупнейшие города — Рим (2 705 603 чел.), Милан (1 303 437 чел.), Неаполь (992 700 чел.), Турин (900 569 чел.), Палермо (675 501 чел.), Генуя (620 316 чел.), Болонья (380 300 чел.), Флоренция (366 488 чел.).

ФИЗИЧЕСКИЕ ХАРАКТЕРИСТИКИ И КЛИМАТ:

Италия расположена на юге Европы, в центре Средиземноморья, занимает Апен-

нинский полуостров, острова Сицилия, Сардиния.

Сицилия, автономная область Италии, включает одноименный остров и прилегающие к нему острова — Липарские, Эгадские, Паптеллерия и Пелагские. Главный город Палермо.

Сардиния — остров в Средиземном море, к западу от Апеннинского полуострова. Отделен от острова Корсика проливом Бонифаччо. Главный город — Кальяри.

В Италии преобладают горы и возвышенности, составляющие около 4/5 территории.

Площадь, занимаемая сушей, — 294 020 кв. км, водой — 7 210 кв. км.

Высшая точка — гора Монблан (4 748 м), низшая — побережье Средиземного моря (0 м).

Протяженность границ — 1932,2 км: с Австрией — 430 км, с Францией — 488 км, с Ватиканом — 3,2 км, с Сан-Марино — 39 км, со Словенией — 232 км, с Швейцарией — 740 км.

Протяженность береговой линии — 7 600 км.

Климат: субтропический средиземноморский; высокогорный на севере.

ГОСУДАРСТВЕННОЕ УСТРОЙСТВО:

Форма правления — республика. Глава государства — президент. Законодательная власть: двухпалатный парламент.

Административное деление: 20 районов.

ЭКОНОМИКА:

Промышленное развитие Италии началось в конце XIX в. Но еще к концу Второй Мировой войны почти половина трудоспособного населения была занята в сельском хозяйстве. Однако с 1950-х годов итальянская экономика претерпела сильные изменения и к 1990-м годам обрабатывающая и горнодобывающая промышленность вместе со строительством давали уже около 33% ВВП, а непродовольственная сфера (включая торговлю, банковскую деятельность и управление) — еще 63%, в то время как доля сельского хозяйства сократилась до 4%.

Валовой внутренний продукт на 2006 год — \$1,756 трлн.: сельскохозяйственный сектор — 1,9%, промышленный сектор — 28,9%, сфера обслуживания — 69,2%.

Занимает 20-е место в мире по уровню жизни населения.

Объем экспорта в 2006 году — \$417,1 млрд., импорта — \$428,7 млрд.



10°



40°

40°



10°

ЙЕМЕН

| | |
|--|--|
| | Общая площадь: 527 970 кв. км |
| | Население: 22 230 531 чел. (на июль 2007 г.) |
| | Плотность населения: 42,1 чел./кв. км |
| Официальное название: Республика Йемен | Денежная единица: йеменский риал (YER) |
| Столица: Сана (1 653 300 чел.) | Телефонный код страны: 967 |
| Официальный язык: арабский | Международный код страны: YEM |



Интернет домен: .ye Часовой пояс: 0

ИСТОРИЯ:

В древности на юге Аравийского полуострова существовали Минейское, Сабейское, Химьяритское царства.

В начале XVI века Йемен был захвачен Оттоманской империей. В 1839 г. английские войска оккупировали Южный Йемен, северная часть осталась под властью Турции.

После поражения Турции в Первой Мировой войне Северный Йемен был провозглашен независимым государством.

В 1937 году Южный Йемен официально был объявлен колонией Великобритании. В 1967 г. была провозглашена независимая Народная Демократическая Республика Йемен.

В Южном Йемене у власти утвердились прокоммунистически настроенные силы, в то время как на севере власть принадлежала более умеренной группировке.

В 1990 году два государства объединились в единую Республику Йемен.

НАСЕЛЕНИЕ:

По численности населения занимает 50-е место в мире.

Состав населения: арабы.

Крупнейшие города — Сана (1 653 300 чел.), Саада (510 400 чел.).

ФИЗИЧЕСКИЕ ХАРАКТЕРИСТИКИ И КЛИМАТ:

Йемен расположен на юго-западе Азии, в юго-западной части Аравийского полуострова, между Саудовской Аравией и Оманом, омывается Красным морем и Аденским заливом.

Площадь, занимаемая сушей, — 527 970 кв. км, водой — 0 кв. км.

Высшая точка — гора Эп-Наби-Шаиб (3 760 м), низшая — побережье Аравийского моря (0 м).

Протяженность границ — 1746 км: с Оманом — 288 км, с Саудовской Аравией — 1458 км.

Протяженность береговой линии — 1906 км. Климат: тропический, на большей части территории — сухой, пустынный.

ГОСУДАРСТВЕННОЕ УСТРОЙСТВО:

Форма правления — республика. Глава государства — президент. Законодательная власть: двухпалатный парламент.

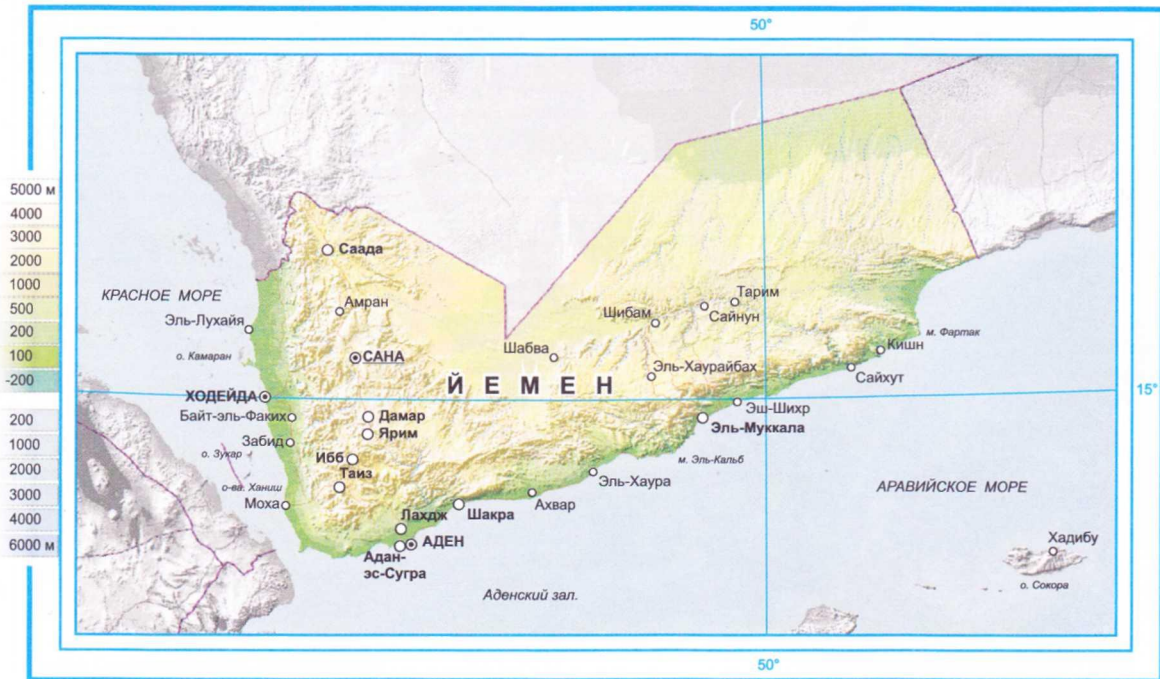
Административное деление: 19 провинций.

ЭКОНОМИКА:

Валовой внутренний продукт на 2006 год — \$20,46 млрд.: сельскохозяйственный сектор — 12,4%, промышленный сектор — 42,2%, сфера обслуживания — 45,4%.

Занимает 144-е место в мире по уровню жизни населения.

Объем экспорта в 2006 году — \$7,285 млрд., импорта — \$4,69 млрд.





КАЗАХСТАН

| |
|--|
| Общая площадь: 2 717 300 кв. км |
| Население: 15 284 929 чел. (на июль 2007 г.) |
| Плотность населения: 5,6 чел./кв. км |
| Официальное название: Республика Казахстан |
| Денежная единица: тенге (KZT) |
| Столица: Астана (584 800 чел.) |
| Телефонный код страны: 731 |
| Официальные языки: казахский, русский |
| Международный код страны: KAZ |



Интернет домен: .kz Часовой пояс: +1-3

ИСТОРИЯ:

Территория современного Казахстана была населена тюркскими племенами с VIII века. В XIII веке Казахстан захвачен монголами.

В 1830-е годы русская армия начала поход на юг и к 1866 году вся территория современного Казахстана находилась под властью России.

В 1918 году в восточной части Казахстана была провозглашена автономная республика. В результате последовавшей гражданской войны в 1919-1920 годах Красная Армия заняла казахские земли, и в 1920 году большевики провозгласили на территории Казахстана Автономную Советскую Социалистическую Республику, в 1936 году вошедшую в состав СССР в качестве союзной республики. 16 декабря 1991 года Казахстан провозгласил независимость.

НАСЕЛЕНИЕ:

По численности населения занимает 60-е место в мире.

Состав населения: казахи — 53,4%, русские — 30%, украинцы — 3,7%, узбе-

ки — 2,5%, немцы — 2,4%, уйгуры — 1,4%, прочие — 6,6%.

Крупнейшие города — Алма-Ата (1 226 000 чел.), Караганда (451 800 чел.), Астана (584 800 чел.), Чимкент (539 600 чел.), Тараз (330 000 чел.), Павлодар (330 000 чел.).

ФИЗИЧЕСКИЕ ХАРАКТЕРИСТИКИ И КЛИМАТ:

Казахстан расположен в Центральной Азии северо-восточнее Китая, небольшая часть территории находится западнее реки Урал в восточной Европе.

Площадь, занимаемая сушей, — 2 669 800 кв. км, водой — 47 500 кв. км.

Высшая точка — гора Тенгрия (6 995 м), низшая — впадина Карагие (-132 м).

Протяженность границ — 12 012 км: с Китаем — 1 533 км, с Кыргызстаном — 1 051 км, с Россией — 6 846 км, с Туркменистаном — 379 км, с Узбекистаном — 2 203 км.

Протяженность береговой линии — 0 км.

Климат: континентальный, сухой

ГОСУДАРСТВЕННОЕ УСТРОЙСТВО:

Форма правления — республика. Глава государства — президент. Законодательная власть: двухпалатный парламент.

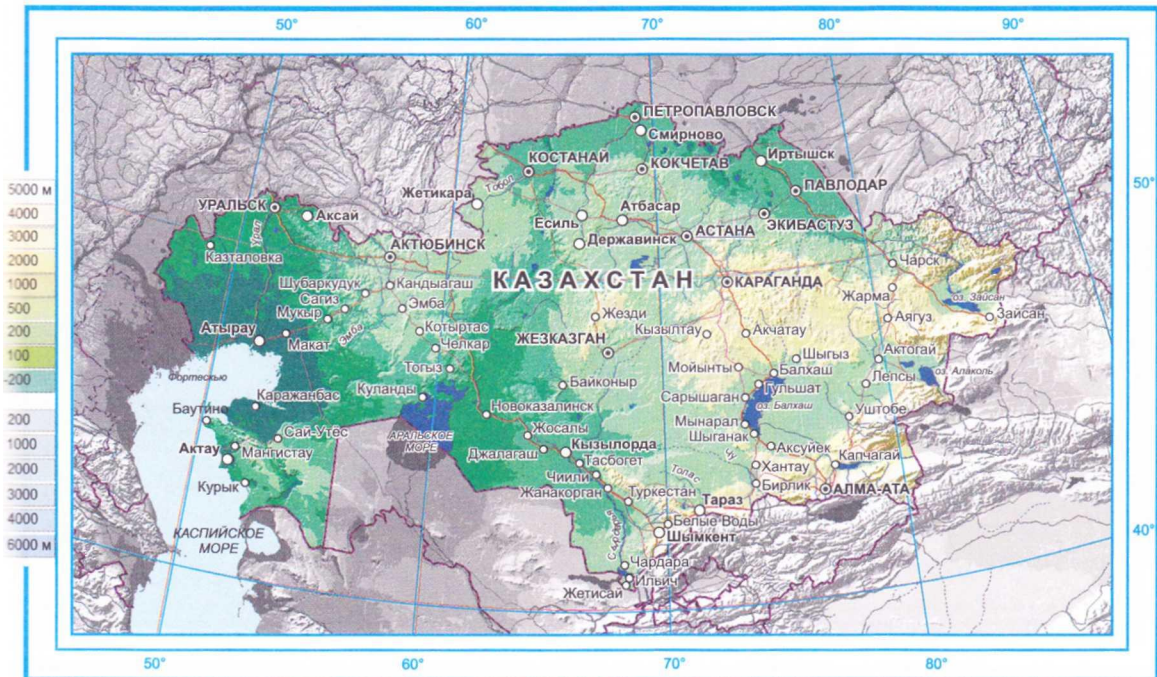
Административное деление: 14 провинций.

ЭКОНОМИКА:

Валовой внутренний продукт на 2006 год — \$143,4 млрд.: сельскохозяйственный сектор — 5,7%, промышленный сектор — 39,8%, сфера обслуживания — 54,4%.

Занимает 73-е место в мире по уровню жизни населения.

Объем экспорта в 2006 году — \$38,76 млрд., импорта — \$24,12 млрд.





КАМБОДЖА

| | |
|--|--|
| | Общая площадь: 181 040 кв. км |
| | Население: 13 995 904 чел. (на июль 2007 г.) |
| | Плотность населения: 77,3 чел./кв. км |
| Официальное название: Королевство Камбоджа | Денежная единица: риель (KHR) |
| Столица: Пномпень (2 009 264 чел.) | Телефонный код страны: 855 |
| Официальный язык: кхмерский | Международный код страны: KHM |

ИСТОРИЯ:

Первое королевство на территории современной Камбоджи — Фунань — возникло в I веке. Между IX и XIV веками кхмеры создали могущественную империю, включавшую Таиланд, Камбоджу, Лаос и Южный Вьетнам. К XV веку кхмеры утратили былую силу, большая часть империи была разделена между Вьетнамом и Сиамом. Маленькое кхмерское королевство существовало до XIX века. С 1863 по 1953 год Камбоджа была французской колонией. С 1953 года — суверенное государство. После многолетней войны в 1975 году к власти в стране пришла реакционная группировка во главе с Пол Потом.

В 1979 году вьетнамские войска вторглись в Камбоджу, правительство Пол Пота было свергнуто. В 1993 году в Камбодже состоялись выборы, в результате которых была реставрирована монархия.

НАСЕЛЕНИЕ:

По численности населения занимает 62-е место в мире.

Состав населения: кхмеры — 90%, вьет-

намцы — 5%, китайцы — 1%, прочие — 4%. Крупнейший город — Пномпень (2 009 264 чел.).

ФИЗИЧЕСКИЕ ХАРАКТЕРИСТИКИ И КЛИМАТ:

Камбоджа расположена в Юго-Восточной Азии, на юге полуострова Индокитай, между Таиландом, Вьетнамом и Лаосом.

Площадь, занимаемая сушей, — 176 520 кв. км, водой — 4 520 кв. км.

Высшая точка — гора Пноммаураль (1 810 м), низшая — побережье Сиамского залива (0 м).

Протяженность границ — 2 572 км: с Лаосом — 541 км, с Таиландом — 803 км, с Вьетнамом — 1 228 км.

Протяженность береговой линии — 443 км. Климат: тропический, муссонный.

ГОСУДАРСТВЕННОЕ УСТРОЙСТВО:

Форма правления — конституционная монархия. Глава государства — король. Законодательная власть: двухпалатный парламент.

Административное деление: 20 провинций.



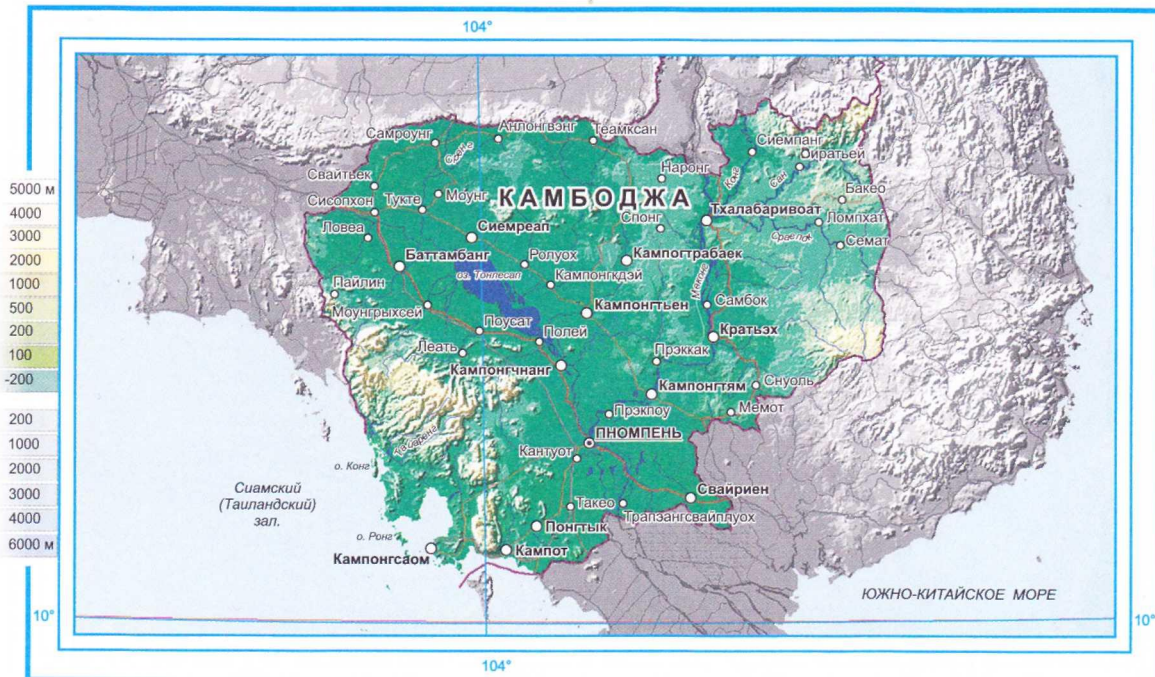
Интернет домен: .kh Часовой пояс: +4

ЭКОНОМИКА:

Валовой внутренний продукт на 2006 год — \$38,89 млрд.; сельскохозяйственный сектор — 35,1%, промышленный сектор — 26,2%, сфера обслуживания — 38,6%.

Занимает 131-е место в мире по уровню жизни населения.

Объем экспорта в 2006 году — \$3,693 млрд., импорта — \$4,749 млрд.





КАМЕРУН

| | |
|---|--|
| | Общая площадь: 475 440 кв. км |
| | Население: 18 060 382 чел. (на июль 2007 г.) |
| | Плотность населения: 38 чел./кв. км |
| Официальное название: Республика Камерун | Денежная единица: франк (XAF) |
| Столица: Яунде (1 926 496 чел.) | Телефонный код страны: 237 |
| Официальный язык: английский, французский | Международный код страны: CMR |

ИСТОРИЯ:

В XI веке н. э. на этих землях возникла мусульманская империя Канем-Борну, в XVII-XIX веках в северо-западных районах Северного Камеруна существовал султанат Мандара. В XV веке сюда прибыли португальцы и начали торговлю слоновой костью, золотом и рабами. В течение XVIII-XIX веков на этих территориях возник еще ряд государственных образований.

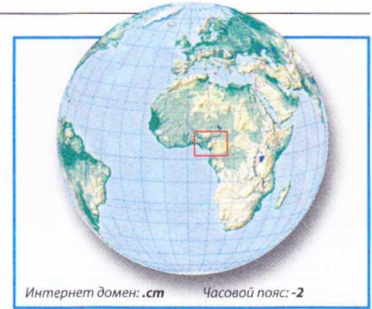
С конца XIX века Камерун — протекторат Германии. В 1916 году территория Камеруна была разделена между Францией (Восточ-

ный Камерун) и Великобританией (Западный Камерун, который в 1946 г. разделился на Северный и Южный). С января 1960 года Восточный Камерун провозглашен независимым государством. В 1961 году объединился с Южным Камеруном, образовалась Федеративная Республика Камерун. С 1984 года страна называется Республика Камерун.

НАСЕЛЕНИЕ:

По численности населения занимает 56-е место в мире.

Состав населения: народы банту и родс-



Интернет домен: .cm Часовой пояс: -2

твенные им народы бенуэ-конголезской подгруппы — 60%, прочие африканские — 39%, прочие неафриканцы — 1%.

Крупнейшие города — Яунде (1 926 496 чел.), Дуала (1 884 802 чел.).

ФИЗИЧЕСКИЕ ХАРАКТЕРИСТИКИ И КЛИМАТ:

Камерун расположен в Западной Африке на побережье залива Биафра, между Экваториальной Гвинеей и Нигерией.

Площадь, занимаемая сушей, — 469 440 кв. км, водой — 6 000 кв. км.

Высшая точка — гора Камерун (4 095 м), низшая — побережье Атлантического океана (0 м).

Протяженность границ — 4 591 км: с Центрально-Африканской Республикой — 797 км, с Чадом — 1 094 км, с Республикой Конго — 523 км, с Экваториальной Гвинеей — 189 км, с Габоном — 298 км, с Нигерией — 1 690 км.

Протяженность береговой линии — 402 км.

Климат: на юге экваториальный, влажный, на севере засушливый субэкваториальный.

ГОСУДАРСТВЕННОЕ УСТРОЙСТВО:

Форма правления — республика. Глава государства — президент. Законодательная власть: однопалатный парламент — Национальное Собрание.

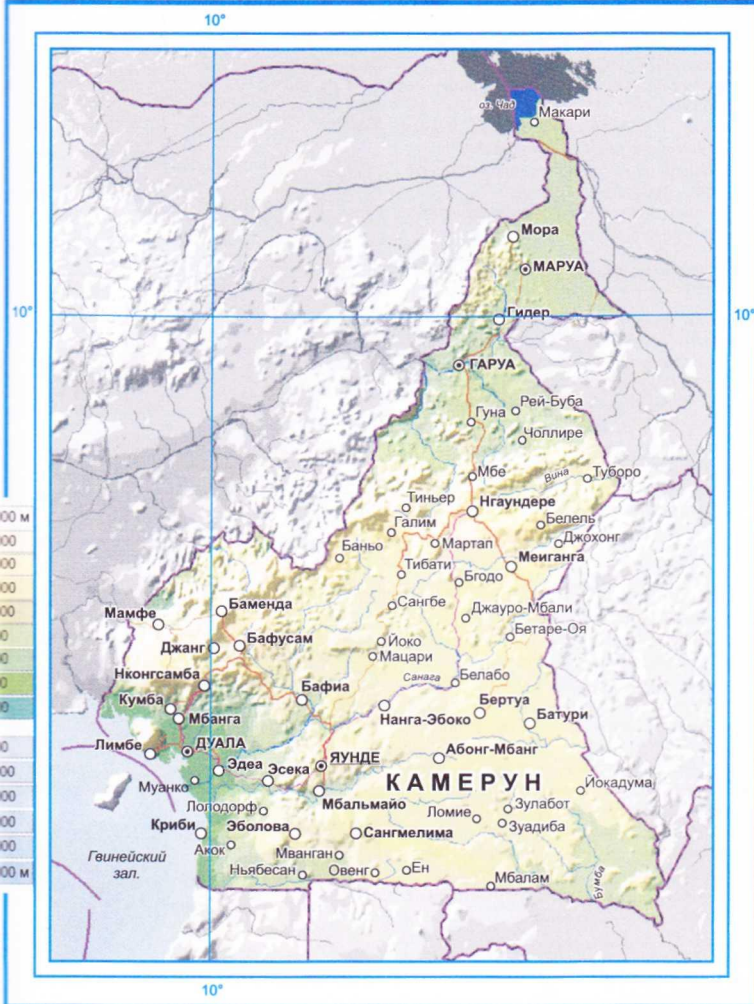
Административное деление: 10 провинций.

ЭКОНОМИКА:

Валовой внутренний продукт на 2006 год — \$42,64 млрд.; сельскохозяйственный сектор — 44,3%, промышленный сектор — 15,7%, сфера обслуживания — 40%.

Занимает 144-е место в мире по уровню жизни населения.

Объем экспорта в 2006 году — \$3,49 млрд., импорта — \$3,127 млрд.





КАНАДА

Общая площадь: 9 984 670 кв. км

Население: 33 390 141 чел. (на июль 2007 г.)

Плотность населения: 3,3 чел./кв. км

Официальное название: Канада

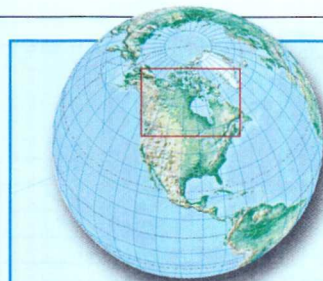
Денежная единица: канадский доллар (CAD)

Столица: Оттава (812 129 чел.)

Телефонный код страны: 1+ код города

Официальные языки: английский, французский

Международный код страны: CAN



Интернет домен: .ca

Часовой пояс: -5,5-10

ИСТОРИЯ:

Первыми на территории Канады обосновались выходцы из Азии около 40 000 лет назад.

Около 1000 года н. э. остров Ньюфаундленд посещали викинги.

Первые европейцы (экспедиция Джона Кабота) достигли Канады в 1497 году. В 1605 году началась французская, а в 1623 году — английская колонизация территории Канады. После семилетней англо-французской войны Канада в 1763 году стала английской колонией.

В 1867 году в соответствии с Актом о Британской Северной Америке, принятым английским парламентом, Канаде был предоставлен статус доминиона.

В 1931 г. британское правительство признало за Канадой самостоятельность во внутренней и внешней политике.

В Первой и Второй Мировых войнах участвовала на стороне Великобритании.

В 60-Х-70-Х годах в стране обострилась внутренняя борьба по вопросу положения франко-язычного населения.

В 1994 году в Квебеке состоялись выборы местного правительства. На выборах победила Квебекская партия, которая выступает за независимость Квебека.

На референдуме по суверенитету в 1980 году 60% проголосовали против отделения Квебека.

В октябре 1995 года на выборах не хватило только несколько тысяч голосов для принятия решения о суверенитете французской провинции.

НАСЕЛЕНИЕ:

По численности населения занимает 36-е место в мире.

Состав населения: канадцы британского происхождения — 28%, французского происхождения — 23%, прочие выходцы из Европы — 15%, индейцы и эскимосы — 2%, выходцы из Азии, Африки, арабы — 6%, смешанного происхождения — 26%.

Крупнейшие города—Торонто (2 503 281 чел.), Монреаль (1 620 693 чел.), Калгари (988 193 чел.), Оттава (812 129 чел.), Эдмонтон (730 372 чел.), Миссисуга (668 549 чел.), Виннипег (633 451 чел.), Ванкувер (578 041 чел.).

Большая часть населения Канады сосредоточена в полосе вдоль границы с США (2% территории, более 50% жителей).

Более 62% канадцев живут в двух крупнейших провинциях страны — Онтарио и Квебек. 77% обитают в городах.

ФИЗИЧЕСКИЕ ХАРАКТЕРИСТИКИ И КЛИМАТ:

Канада расположена в Северной Америке, севернее США, омывается Тихим, Атлантическим и Северным Ледовитым океанами. Вторая по величине страна в мире.

Площадь, занимаемая сушей, — 9 093 507 кв. км, водой — 891 163 кв. км. В Канаде больше озер и рек, чем в любой другой стране.

В состав Канады входит большое количество островов.

Высшая точка — гора Логан (5 959 м), низшая — побережье Атлантического океана (0 м).

Протяженность границ с США 8 893 км (в том числе 2 477 км с Аляской).

Протяженность береговой линии — 202 080 км.

Климат: от умеренного на юге, до арктического и субарктического на севере.

В Канаде отмечается исключительное многообразие флоры и фауны.

В стране 39 национальных парков и 145 национальных исторических парков.

ГОСУДАРСТВЕННОЕ УСТРОЙСТВО:

Форма правления — конфедерация с парламентской демократией, в составе Британского Содружества Наций.

Глава государства — формально — королева Великобритании, представленная генерал-губернатором, реально — премьер-министр.

Законодательная власть: двухпалатный парламент.

Административное деление: 10 провинций и 3 территории.

ЭКОНОМИКА:


Основной доход приносят Канаде ее природные ресурсы: леса, нефть, природный газ, полезные ископаемые и воды.

Страна — самый крупный поставщик лесоматериалов, бумаги и прочих товаров лесной промышленности на мировой рынок.

Валовой внутренний продукт на 2006 год — \$1,181 трлн.: сельскохозяйственный сектор — 2,1%, промышленный сектор — 29%, сфера обслуживания — 68,9%.

Занимает 4-е место в мире по уровню жизни населения.

Объем экспорта в 2006 году — \$401,7 млрд., импорта — \$365,5 млрд.





КАТАР

| | |
|---|--|
| Общая площадь: 11 437 кв. км | |
| Население: 907 229 чел. (на июль 2007 г.) | |
| Плотность населения: 79,3 чел./кв. км | |
| Официальное название: Государство Катар | Денежная единица: катарский риал (QAR) |
| Столица: Доха (339 847 чел.) | Телефонный код страны: 974 |
| Официальный язык: арабский | Международный код страны: QAT |

ИСТОРИЯ:

В III тысячелетии до н. э. Катар являлся частью царства Аккад, в I тысячелетии до н. э. — частью федерации Дильмун. В VII веке н. э. Катар, с приходом ислама, вошел в Арабский халифат. В XIII-XIV веках — протекторат Бахрейна.

В начале XVI века Катар был захвачен португальцами, в XVII-XVIII веках находился под властью Омана, в начале XIX века — Великобритании. С 1872 года — в составе Османской империи. В 1916 году Катар

объявлен протекторатом Великобритании. 1 сентября 1971 года была провозглашена независимость Катара.

НАСЕЛЕНИЕ:

По численности населения занимает 153-е место в мире.

Состав населения: арабы — 40%, пакистанцы — 18%, индусы — 18%, иранцы — 10%, прочие — 14%.

Крупнейший город — Доха (339 847 чел.).



Интернет домен: .qa Часовой пояс: 0

ФИЗИЧЕСКИЕ ХАРАКТЕРИСТИКИ И КЛИМАТ:

Катар расположен в Юго-Западной Азии, на одноименном полуострове, глубоко вдающемся в Персидский залив, в восточной части Аравийского полуострова.

Площадь, занимаемая сушей, — 11 437 кв. км, водой — 0 кв. км.

Высшая точка — Тувайир-Эль-Хамир (103 м), низшая — побережье Персидского залива (0 м).

Протяженность границы с Саудовской Аравией 60 км.

Протяженность береговой линии — 563 км.

Климат: тропический, сухой.

ГОСУДАРСТВЕННОЕ УСТРОЙСТВО:

Форма правления — абсолютная монархия. Глава государства — эмир. Законодательная власть: Консультативный совет (Маджлис эль-шур)

Административное деление: 10 муниципалитетов.

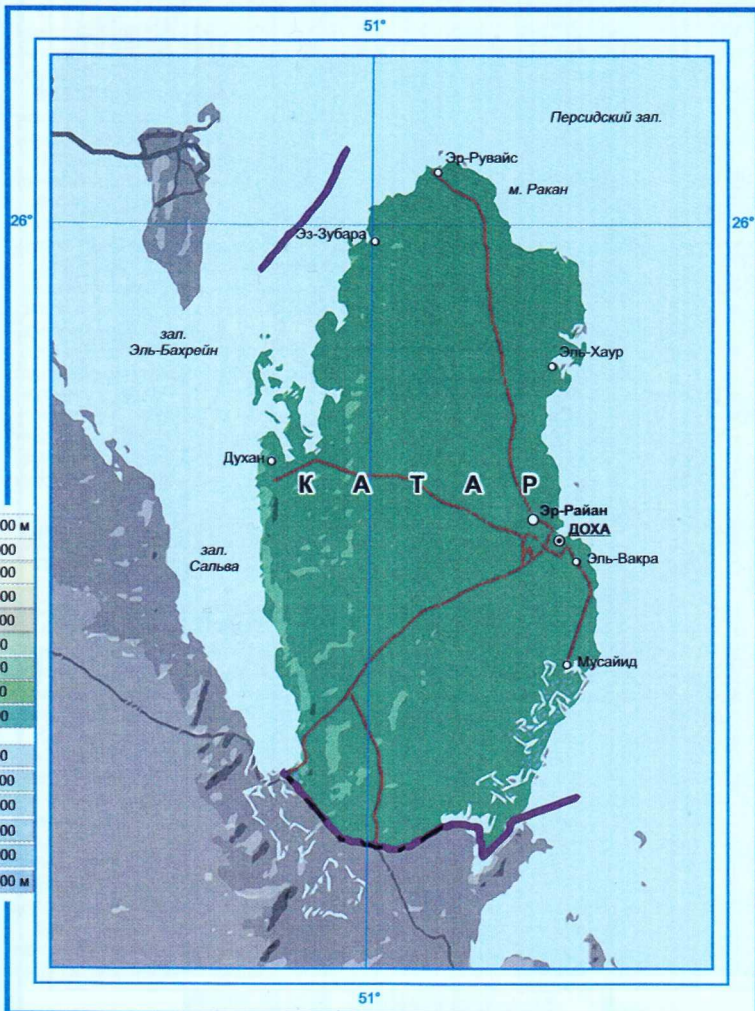
ЭКОНОМИКА:

Доход от экспорта нефти правительство страны вкладывает в развитие других отраслей промышленности. Жители Катара пользуются бесплатными образованием и медициной.

Валовой внутренний продукт на 2006 год — \$26,37 млрд.: сельскохозяйственный сектор — 0,1%, промышленный сектор — 75,8%, сфера обслуживания — 24,1%.

Занимает 35-е место в мире по уровню жизни населения.

Объем экспорта в 2006 году — \$30,37 млрд. (85% составляет нефть), импорта — \$12,36 млрд.





КИПР

| | |
|---------------------------------------|---|
| | Общая площадь: 9 250 кв. км |
| | Население: чел. 788 457 (на июль 2007 г.) |
| | Плотность населения: 85,2 чел./кв. км |
| Официальное название: Республика Кипр | Денежная единица: евро (EUR) |
| Столица: Никосия (48 100 чел.) | Телефонный код страны: 357 |
| Официальный язык: греческий, турецкий | Международный код страны: CYP |



Интернет домен: .cy Часовой пояс: 0

ИСТОРИЯ:

В 4 тысячелетии до н. э. на острове возникла развитая цивилизация, после XVI века до н. э. появляются города-государства. С I тысячелетия до н. э. Кипр находился под властью Ассирии, Египта, Персии, Римской империи, Византии. С XVI века — под властью Османской империи.

С 1878 года остров был колонией Великобритании, с 1960 года — суверенное государство.

В 1974 году остров Кипр оказался разделён на турецкую и греческую части.

В 1983 году турецкий сектор провозгласил себя Турецкой республикой Северного Кипра, но это государство признала только Турция. Согласно международному праву. Республика Кипр сохраняет суверенитет над всей территорией, входившей в её состав до 1974 года.

НАСЕЛЕНИЕ:

По численности населения занимает 154-е место в мире.

Состав населения: греки — 77%, турки — 18%, прочие — 5%.

Крупнейшие города — Стривонос (58 525 чел.), Никосия (48 100 чел.).

ФИЗИЧЕСКИЕ ХАРАКТЕРИСТИКИ И КЛИМАТ:

Республика расположена на острове Кипр в Средиземном море, южнее Турции.

Площадь, занимаемая сушей, — 9 240 кв. км, водой — 10 кв. км.

Высшая точка — гора Олимп (1 951 м), низшая — побережье Средиземного моря (0 м).

Протяженность береговой линии — 648 км. Климат: умеренный, средиземноморский.

ГОСУДАРСТВЕННОЕ УСТРОЙСТВО:

форма правления — республика. Глава государства — президент. Законодательная власть: двухпалатный парламент.

Административное деление: 6 районов.

ЭКОНОМИКА:

Валовой внутренний продукт на 2006 год — \$18,04 млрд. (\$4,54 млрд.): сельскохозяйственный сектор — 3,2 (10,6)%, промышленный сектор — 19,5 (20,5)%, сфера обслуживания — 77,4 (68,9)%.

Занимает 28-е место в мире по уровню жизни населения.

Объем экспорта в 2006 году — \$1,34 млрд. (\$68,1 млн.), импорта — \$5,8 млрд. (\$1,2 млрд.).

В скобках — данные для Турецкой республики Северного Кипра.



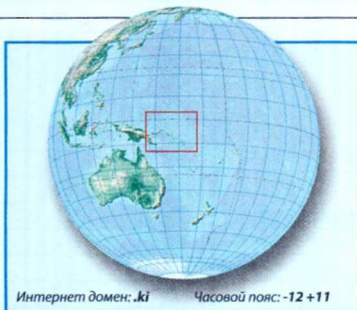
33°





КИРИБАТИ

| |
|--|
| Общая площадь: 811 кв. км |
| Население: 107 817 чел. (на июль 2007 г.) |
| Плотность населения: 132,9 чел./кв. км |
| Денежная единица: австралийский доллар (AUD) |
| Телефонный код страны: 686 |
| Международный код страны: KIR |



Интернет домен: .ki Часовой пояс: -12 +11

ИСТОРИЯ:

Австронезийские племена заселили острова в 1 тыс. до н.э.

Первым из европейцев на островах в 1606 году побывал испанский мореплаватель П. Кирос. В 60-80-х годах XVIII века острова были исследованы англичанами Д. Байроном, Д. Гилбертом и Д. Маршаллом.

Название островам Гилберта было дано русским мореплавателем А. Крузенштерном Кирибати — микронезийский вариант произношения английского имени Гилберт).

В 1892-1915 годах Кирибати совместно с Тувалу (острова Эллис) являлись протекторатом, а затем колонией Великобритании.

В 1979 году острова получили независимость.

НАСЕЛЕНИЕ:

По численности населения занимает 179-е место в мире.

Состав населения: микронезийцы, немного полинезийцев.

Крупнейшие города — Баирики (29 000 чел.), Бикенибеу (7 200 чел.), Табурао (5 500 чел.).

ФИЗИЧЕСКИЕ ХАРАКТЕРИСТИКИ И КЛИМАТ:

Страна расположена в Океании, на 33 островах и атоллах (20 из которых необитаемы), в западной части Тихого океана, на полпути между Австралией и Гавайями.

Площадь, занимаемая сушей, — 811 кв. км, водой — 0 кв. км.

Высшая точка — на острове Банаба (81 м), низшая — побережье Тихого океана (0 м).

Протяженность береговой линии — 1 143 км.

Климат: экваториальный, морской.

ГОСУДАРСТВЕННОЕ УСТРОЙСТВО:

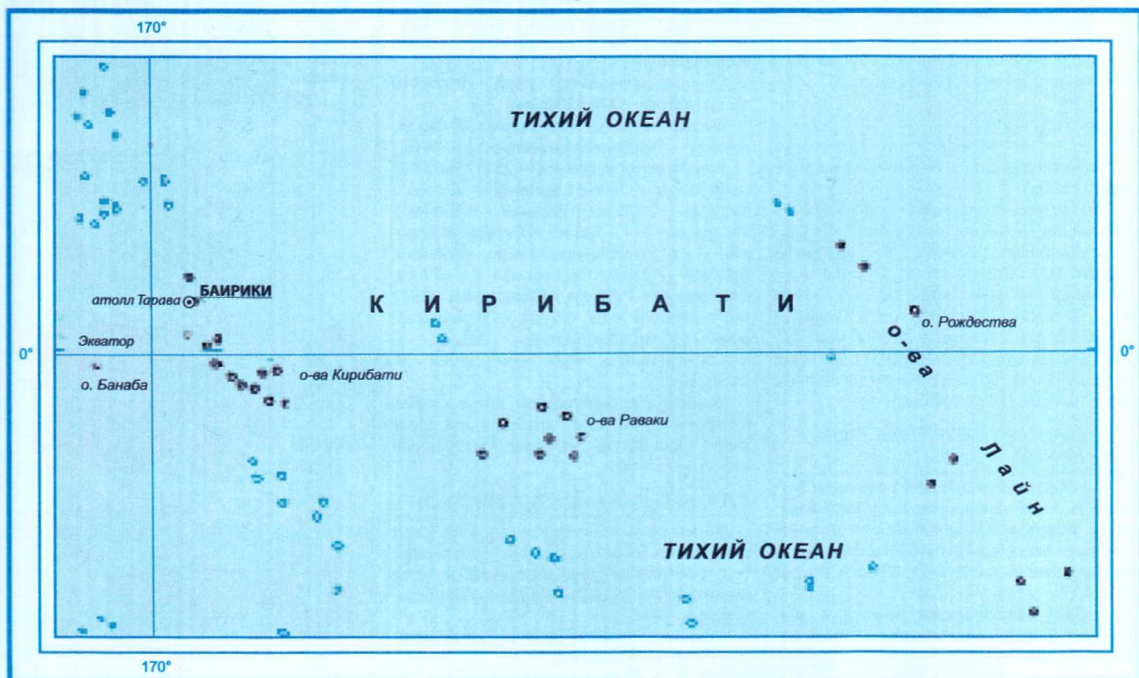
форма правления — республика. Глава государства — президент. Законодательная власть: однопалатный парламент — Палата ассамблеи.

Административное деление: 3 округа.

ЭКОНОМИКА:

Валовой внутренний продукт на 2006 год — \$240 млн.: сельскохозяйственный сектор — 8,9%, промышленный сектор — 24,2%, сфера обслуживания — 66,8%.

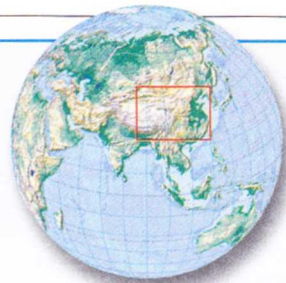
Объем экспорта в 2006 году — \$17 млн., импорта — \$62 млн.





КИТАЙ

| | |
|---|---|
| | Общая площадь: 9 596 960 кв. км |
| | Население: 1 321 851 888 чел. (на июль 2007 г.) |
| | Плотность населения: 137,7 чел./кв. км |
| Официальное название: Китайская Народная Республика | Денежная единица: юань (CNY) |
| Столица: Пекин (17 200 000 чел.) | Телефонный код страны: 86 |
| Официальный язык: китайский | Международный код страны: CHN |



Интернет домен: .cn Часовой пояс: +5

ИСТОРИЯ:

Первые цивилизации появились около IV тысячелетия до н. э. После этого на территории Китая существовало несколько различных царств и империй, правящие династии которых продержались около 3 тысяч лет.

В течение этого времени Китай то разделялся на несколько государств, то они объединялись. Воинственные владетели страны расширили границы на юг и запад. Завоевание Китая племенами монголов (1220-1360 годы) и маньчжуров (1650-1910 годы) не могло изменить специфической культуры населения.

Первыми европейцами, появившимися в Китае, были португальцы, высадившиеся на побережье в 1516 году. До 1760 года многие государства имели свободный доступ к рынкам Китая, после 1757 международная торговля могла осуществляться только через самый южный китайский порт — Кантон.

В 1840 английские войска вторглись в Китай и захватили несколько приморских городов.

К 1840 году страну охватили Опиумные войны.

В 1911 году Китайская империя была провозглашена республикой.

После 1910 до 1930 Китай был разделен на Юг и Север. Некоторые территории были независимы.

После восстания 1949 года Китай стал коммунистическим государством.

НАСЕЛЕНИЕ:

По численности населения занимает 1-е место в мире.

Состав населения: китайцы (91,9%) и 55 этнических меньшинств.

Крупнейшие города — Шанхай (18 670 000 чел.), Пекин (17 200 000 чел.), Тяньцзинь (10 240 000 чел.), Ухань (9 700 000 чел.), Шэньян (7 204 000 чел.), Гуанчжоу (6 560 500 чел.), Харбин (9 462 300 чел.), Сиань (2 670 000 чел.), Чунцин (2 311 500 чел.), Цзюлун (2 039 300 чел.), Чанду (4 600 000 чел.), Чанчунь (2 368 399 чел.).

ФИЗИЧЕСКИЕ ХАРАКТЕРИСТИКИ И КЛИМАТ:

Китай расположен в Центральной и Восточной Азии, омывается Восточно-Китайским, Желтым, Южно-Китайским морями, занимает около одной пятой площади Азии. Крупнейшие реки: Хуанхэ, Хуайхэ, Янцзы, Сицзян.

Крайне многообразен животный мир страны. На северо-востоке обычны лось, кабарга, косуля, кабан. В тайге водятся бурый

медведь, волк, лисица, рысь. В пределах Большого Хингана встречаются тигры и леопарды, пушные звери — колонок, солонгой, хорь, выдра, рысь, белка, енотовидная собака, волк, барсук. Из птиц в Северо-Восточном Китае распространены тетерев косач, серая и белая куропатки, каменный глухарь, рябчик. В степях Внутренней Монголии и Синьцзяна много копытных, в том числе монгольский дзерен и сайгак. Из копытных на Тибете водятся як, антилопа оронго, баран кукуяман, киянг, а из хищников — снежный барс, тибетский медведь, рысь, волк, лисица.

На юго-западе Китая наиболее интересные животные обитают в Сычуани и Юньнани. В бамбуковых рощах в горах встречаются большая и малая панда. На более низких ярусах рельефа распространены макак резус и большая цвететта. Богата орнитофауна, включающая попугайчиков, кустарниц (тимелии) и многие виды фазанов.

На возвышенностях и в горах Центрального Китая изредка встречаются тигр, медведь (краснолицая) макака, олень и большая цвететта. Весьма многочисленны птицы, особенно водоплавающие голубая сорока и фазаны. В провинции Аньхой в р. Янцзы встречается редкий вид — китайский аллигатор. Из хищников в Южном Китае водятся тигр и дымчатый леопард, а среди многочисленных древесных животных — тулайя и крыланы.

Площадь, занимаемая сушей, — 9 326 410 кв. км, водой — 270 550 кв. км.

Высшая точка — гора Эверест (8 850 м), низшая — Турфанская низменность (-154 м).

Протяженность границ — 22117 км: с Афганистаном — 76 км, с Бутаном — 470 км, с Бирмой — 2 185 км, с Индией — 3 380 км, с Казахстаном — 1 533 км, с Северной Кореей — 1 и 416 км, с Кыргызстаном — 858 км, с Лаосом — 423 км, с Монголией — 4 677 км, с Непалом — 1 236 км, с Пакистаном — 523 км, с Россией — 3 465 км, с Таджикистаном — 414 км, с Вьетнамом — 1 281 км.

Протяженность береговой линии — 14 500 км.

Климат: в юго-восточном Китае климат субтропический, а на крайнем юге страны — тропический, на севере умеренный континентальный.

ГОСУДАРСТВЕННОЕ УСТРОЙСТВО:

Форма правления — Коммунистическая республика. Глава государства — Председатель республики. Законодательная власть: Всекитайское Собрание Народных Представителей.

Административное деление: 23 провинции и 4 муниципалитета.

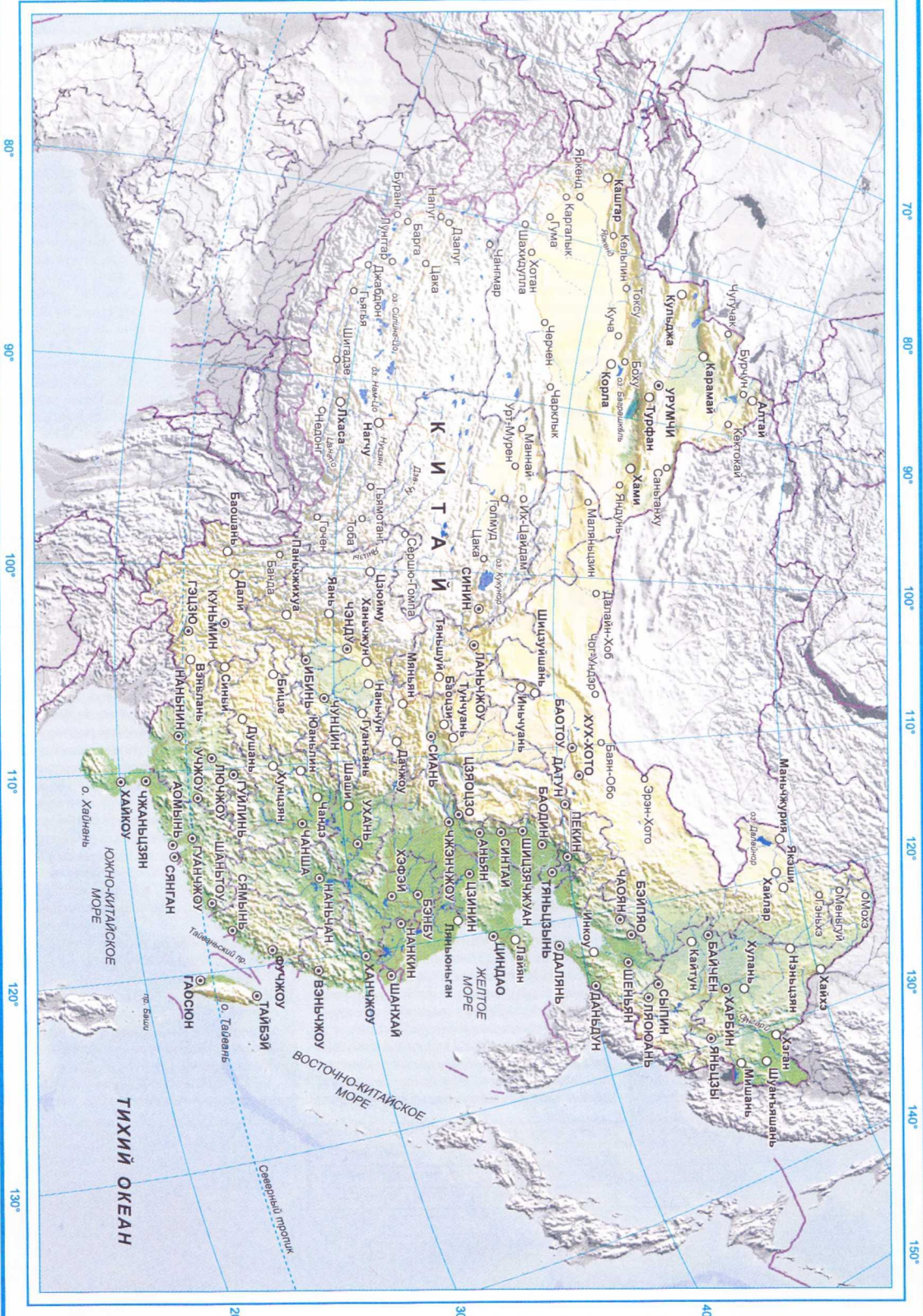
ЭКОНОМИКА:

Валовой внутренний продукт на 2006 год — \$10,21 трлн.; сельскохозяйственный сектор — 11,7%, промышленный сектор — 48,9%, сфера обслуживания — 39,3%.

Занимает 81-е место в мире по уровню жизни населения.

Объем экспорта в 2006 году — \$969,7 млрд., импорта — \$751,9 млрд.







ГОНКОНГ



| |
|-----------------------------------|
| Общая площадь: 1 092 кв. км |
| Население: 6 980 412 чел. |
| Интернет-домен: .hk |
| Столица: Гонконг (6 898 686 чел.) |
| Часовой пояс: +5 |

Первые люди появились на территории нынешнего Гонконга около пяти тысяч лет назад. Между 970 и 1279 годами когда эти земли оказались под властью китайской династии Хань Гонконг, их заселили этнические китайцы.

В 1821 году британцы начали использовать Гонконг в качестве порта для ввоза в Китай опиума. В 1842 году Китай был вынужден передать Гонконг британцам (Нанкинский договор).

Великобритания в 1860 г. Отторгла часть полуострова Коулуны (Цюлун), в 1898 г. арендовала на 99 лет у Китая Новую Территорию (оставшаяся часть полуострова Коулуны (Цюлун) с прилегающими островами). Все эти земли составили владение Гонконг (Сянган).

В 1941 г. Япония захватила Гонконг (Сянган). В 1945 г. после поражения Японии Великобритания восстановила контроль над этими территориями. Только 19 декабря 1984 года был подписан договор, в соответствии с которым Великобритания обязалась в будущем вернуть Гонконг Китаю.

После двухлетних переговоров между КНР и Великобританией в Пекине была подписана совместная китайско-английская декларация по вопросу о Гонконге (Сянгане).

В соответствии с договором между Китайской Народной Республикой КНР и Великобританией с 1 июля 1997 г. Гонконг (Сянган) стал специальным административным районом в составе КНР. По этим соглашениям Китай обязуется придерживаться принципа одна страна — две системы и не распространять социалистическую модель экономики на территорию Гонконга (Сянган). Гонконг (Сянган) пользуется предоставленной ему широкой автономией во всех вопросах, за исключением обороны и внешней политики. За ним сохранился статус свободного порта.

Китайцы составляют 94,9% населения, филиппинцы — 2,1%, прочие — 3% (проживают англичане (около 20 тыс. чел.) и другие иностранцы (общей численностью 150 тыс. чел.).

Официальный язык — китайский, население использует в основном кантонский диалект.



Денежная единица — гонконгский доллар, жестко привязанный к доллару США. Телефонный код страны: 852. Валовой внутренний продукт на 2006 год — \$259,1 млрд.: сельскохозяйственный сектор — 0,1%, промышленный сектор — 8,6%, сфера обслуживания — 91,3%. Объем экспорта в 2007 году — \$317,6 млрд., импорта — \$331,7 млрд.



МАКАО



| |
|-------------------------------|
| Общая площадь: 25,4 кв. км |
| Население: 456 989 чел. |
| Интернет-домен: .mo |
| Столица: Макао (456 989 чел.) |
| Часовой пояс: +5 |

Расположен в Восточной Азии, у побережья Южно-Китайского моря, в устье реки Чжуцзян. Включает полуостров Аомынь и прилегающие острова. Находится на границе тропической и субтропической климатических зон.

Макао был первым европейским поселением на Дальнем Востоке.

Первый португальский корабль бросил якорь в устье Перл-ривер в 1513 г. В 1553 г. португальские торговцы обосновались на этой территории, через четыре года арендовали ее у китайских властей. Макао стал главным торговым портом для европейских судов, идущих в Китай и Японию.

В 1850 г. португальцы прекратили платить арендную плату, а в 1887 г. Португалия по навязанному Китаю протоколу получила право на вечное управление Макао (Аомынь).

В 1940 г. Макао был захвачен Японией. В 1945 г. Португалия восстановила контроль над этой территорией, а в 1951 г. провозгласила Макао заморской провинцией. В 1976 г. территории Макао (Аомынь) была предоставлена экономическая, финансовая

и административная автономия.

Согласно договоренностям, достигнутым между Китайской Народной Республикой и Португалией в конце 1987 г., Макао (Аомынь) был передан под управление КНР 20 декабря 1999 г. КНР дала согласие на сохранение в течение 50 лет прежнего образа жизни Макао (Аомыня) и нераспространение социалистической модели развития на этот район по аналогии с Гонконгом.

Этнический состав населения: китайцы — 95%, португальцы — 3%, прочие — 2%.

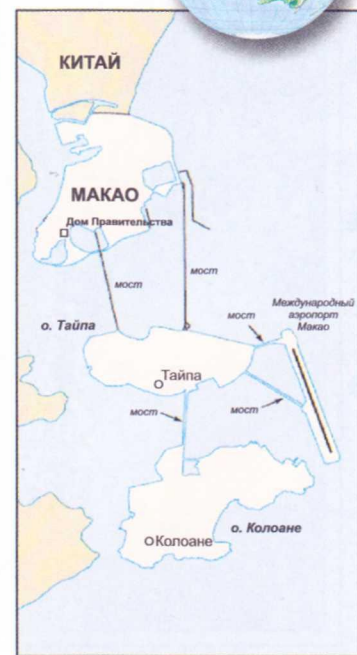
Официальные языки: португальский, китайский.


Денежная единица — патака (MOP), свободно привязанная к гонконгскому доллару. Валовой внутренний продукт на 2004 год — \$10 млрд.: сельскохозяйственный сектор — 0,1%, промышленный сектор — 7,2%, сфера обслуживания — 92,7%.

Объем экспорта в 2005 году — \$3,156 млрд., импорта — \$3,912 млрд.

Макао — открытый порт, крупный финансовый центр и один из главных центров спортивной жизни в Юго-Восточной Азии.

Телефонный код страны: 853.





ПАРАСЕЛЬСКИЕ ОСТРОВА



| |
|--|
| Общая площадь: менее 4 кв. км |
| Официальное название: Парасельские острова |
| Население: — |
| Столица: — |
| Интернет-домен: — |
| Официальный язык: китайский |
| Часовой пояс: +5 |

Парасельский архипелаг расположен в Южно-Китайском море. Китайцы называют его Сиша, вьетнамцы — Хоангша. Архипелаг состоит из 15 островов общей площадью 3 кв. км и такого же количества рифов и отмелей, временно появляющихся над водой. Вместе с последними общая площадь суши может увеличиваться почти до 10 кв. км. Протяженность береговой линии всех островов составляет 518 км.


Эти островные образования разбросаны на акватории в 15 тыс кв. км. Длина архипелага с запада на восток — около 180 км и с севера на юг — около 170 км. Ближайшее расстояние от архипелага до китайского острова Хайнань — 290 км, до вьетнамского порта Дананг — 320 км.

Парасельские острова делятся на две группы — Амфитрит и Круассан (вьетнамские названия соответственно Анвинь и Льюильем). В восточную группу Амфитрит, названную так в честь первого французского судна, побывавшего в этих водах в 1698 г., входят наиболее крупные острова архипелага — Линкольн, площадью около 2 кв. км и Буазе (Вуди Айленд), площадью 1,85

кв. км, а также ряд мелких островов, рифов и отмелей. Вблизи восточной оконечности архипелага — о. Линкольн — проходит основная судоходная трасса, связывающая Тихий океан с Индийским. Группа Круассан находится на западе архипелага, довольно далеко от группы Амфитрит. Крупнейший остров — Паттл — вьетнамцы называют о. Хоангша.

Парасельские острова, имеющие стратегическое значение в плане контроля морских путей, оспариваются Китаем, Тайванем и Вьетнамом.

Парасельские острова веками оставались необитаемыми. В XIX веке о своих претензиях на них заявила Франция. В 1932 году она аннексировала архипелаг и присоединила к французскому Индокитаю. В 1946 году восточную часть островов захватили войска гоминьдановского Китая. В 1950 году их выбила оттуда Народно-освободительная армия Китая. 15 августа 1951 года КНР впервые официально заявила о суверенитете над всеми спорными островами Южно-Китайского моря. В 1954 году (после ухода Франции) западную часть островов



заняли войска Южного Вьетнама. После подписания 27 января 1973 года в Париже мирного договора по Вьетнаму, 19 января 1974 года силы ВМС и ВВС Китая взяли под контроль западные острова архипелага.

Ныне на островах проживают несколько сот человек, которые ловят рыбу и обслуживают крупную военно-воздушную базу, построенную Китаем.



ОСТРОВА СПРАТЛИ



| |
|---------------------------------------|
| Общая площадь: менее 5 кв. км |
| Официальное название: Острова Спратли |
| Население: — |
| Столица: — |
| Интернет-домен: — |
| Официальный язык: китайский |
| Часовой пояс: +5 |

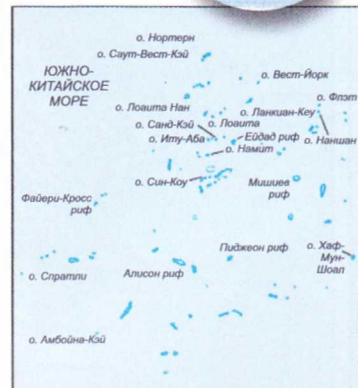
Архипелаг Спратли (по-китайски Наньша, по-вьетнамски Чьонгша) расположен почти в 500 км южнее Парасельского — между 4 и 11 30' с. ш. и между 109 30' и 117 50' в. д. Он занимает 160-180 тыс. кв. км акватории Южно-Китайского моря. Однако общая площадь суши оценивается примерно в 5 кв. км, а включая временно появляющиеся над поверхностью моря островные образования — 10 кв. км. В состав архипелага входят более 100 островов, рифов, скал и отмелей, разбросанных по огромной дуге длиной свыше 1 тыс. км по южной кромке Южно-Китайского моря. Многие из них появляются над водой только во время отлива. Тогда их общее число увеличивается почти до 400. Ближайшие острова архипелага удалены от Калимантана и Палавана всего на 30-60 км, от вьетнамского порта Камрань — на 460 км, от китайского порта Юйлинь на о. Хайнань — на 970 км. Архипелаг назван в честь обследовавшего его и нанесшего на карту английского капитана. Ранее эти острова назывались Коралловыми.

Острова Спратли необитаемы и оспари-

ваются Брунеем, Китаем, Тайванем Вьетнамом и частично Малайзией и Филиппинами. До недавнего времени на острова претендовали также Франция, Япония, Португалия, Испания, Великобритания.


Главными претендентами на архипелаг считаются Китай и Вьетнам. Оба государства избрали путь постепенного мирного присоединения островов, но придерживаться такого пути им удавалось не всегда. Так в 1988 г. Пекин потопил 3 вьетнамских судна, на которых погибло 72 чел. и захватил риф Фэри Кросс (Fiery Cross). В 1992 г., объявив о предоставлении концессии на разведку, Китай отправил в район 3 подводные лодки — якобы для обеспечения безопасности партнеров. В 1995 г., после того, как страсти вокруг предыдущего конфликта улеглись, Китай заявил о своих правах на Миссиф риф, в районе которого произошло столкновение его судов с силами Филиппин.

В настоящий момент архипелаг поделен следующим образом: Вьетнам — 20 островов, Китай — 8, Филиппины — 8, Малайзия — 5, Тайвань — 1.



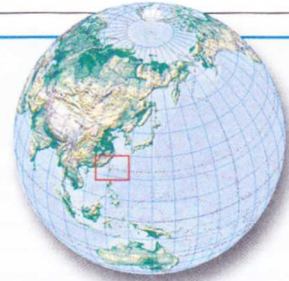
Ценность островам придают обнаруженные в конце 50-х годов запасы нефти и газа в шельфе под дном архипелага. Среди других полезных ископаемых морского дна Южно-Китайского моря следует упомянуть также оловяносные касситеритовые пески.

На островах большие запасы фосфатов. Они представлены в виде гуано.



ТАЙВАНЬ

| | |
|----------------------------------|--|
| | Общая площадь: 35 980 кв. км |
| | Население: 22 858 872 чел. (на июль 2004 г.) |
| | Плотность населения: 636 чел./кв. км |
| Официальное название: Тайвань | Денежная единица: новый тайваньский доллар |
| Столица: Тайбэй (2 625 756 чел.) | Телефонный код страны: 886 |
| Официальный язык: китайский | Международный код страны: TWN |



Интернет домен: .tw Часовой пояс: +5

Тайвань расположен на одноименном острове и ряде других островов в 160 км к юго-востоку от материкового Китая. Климат субтропический на севере и тропический на юге.

Китайцы знали о существовании острова Тайвань уже в III в. н. э., но первые их поселения появились здесь только в первой чет-

верти XVII в. До этого Тайвань служил базой для китайских и японских пиратов.

В 1590 г. португальцы первые из европейцев посетили остров и назвали его Ильха Формоза (Красивый остров), тогда же они предприняли попытку обосноваться здесь, но неудачно. В 1624 г. голландцы захватили южную, а в 1626 г. испанцы — се-

верную часть острова. В 1646 г. голландцы овладели уже всем островом, но в 1661 г. были изгнаны укрывшимися здесь сторонниками китайской династии Мин. В 1683 г. Тайвань стал частью империи Цинн. К тому времени население острова достигло уже 200 тыс. чел. На остров переселились китайцы в основном из юго-восточной части страны. В 1842 г. Число жителей составляло уже 2,5 млн. чел. В 1858 г. было достигнуто соглашение о допуске испанских и голландских судов в порты страны. В 1874 г. Япония предприняла карательную экспедицию на Тайвань. В 1884-1885 гг. в ходе франко-китайской войны остров был оккупирован на короткое время французскими войсками. В 1886 г. Тайвань стал отдельной областью Китая. В 1895 г. после японско-китайской войны Тайвань и Пескадорские острова были переданы под суверенитет Японии.

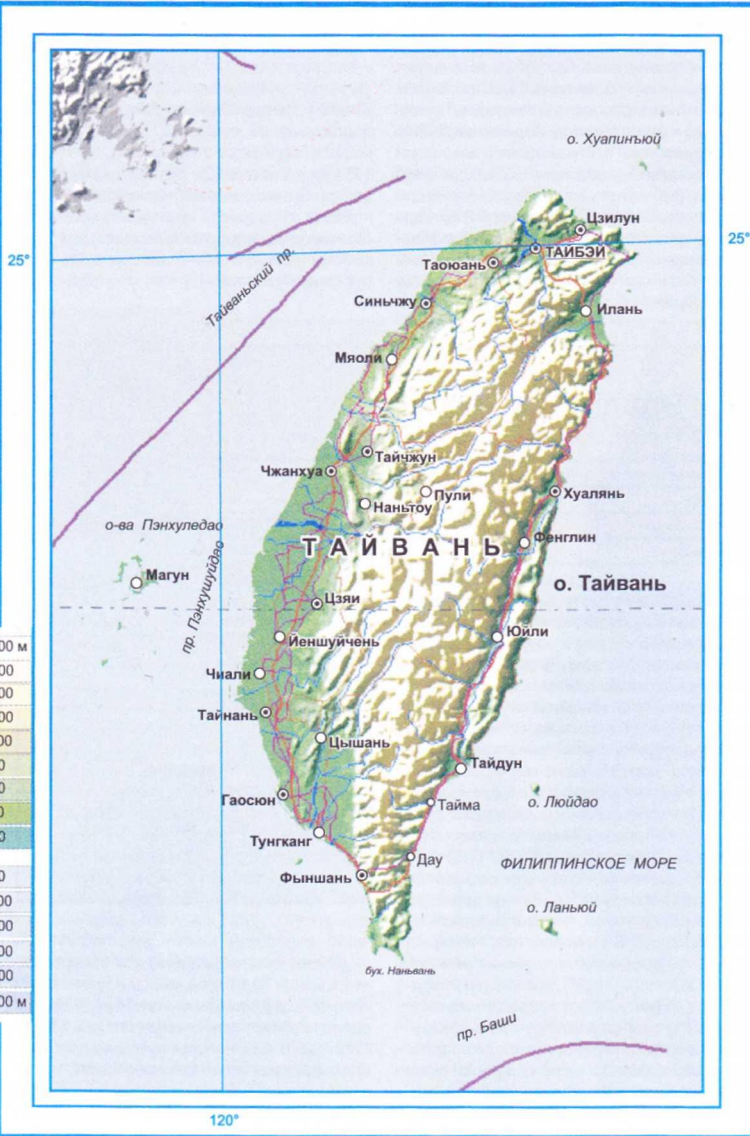
В годы Второй мировой войны Тайвань стал базой вторжения японских войск в страны Юго-Восточной Азии. 25. 10. 1945 г. после капитуляции Японии остров был передан китайскому национальному правительству Чан Кайши. После начала гражданской войны в Китае в 1949-1950 гг. тысячи беженцев перебрались на остров, спасаясь от коммунистических отрядов. Но армия коммунистического Китая сосредоточила свои усилия на военных действиях на материке и в Тибете, а с началом войны в Корее США заявили о защите населения острова силами 7-го флота и предоставлении военной и экономической помощи Тайваню.

В 1987-1988 гг. в политической жизни острова начались перемены: было отменено военное положение, длившееся с 1949 г., проведены свободные выборы президента, в небольших объемах начались контакты с КНР.

Состав населения: тайваньцы — 84%, материковые китайцы — 14%, коренные жители острова — гаошань — 2%.

Валовой внутренний продукт на 2006 год — \$681,8 млрд.: сельскохозяйственный сектор — 1,5%, промышленный сектор — 26,8%, сфера обслуживания — 71,7%.

Объем экспорта в 2006 году — \$223,8 млрд., импорта — \$200,4 млрд.





КОЛУМБИЯ

| | |
|---|--|
| | Общая площадь: 1 138 910 кв. км |
| | Население: 44 379 598 чел. (на июль 2007 г.) |
| | Плотность населения: 38,9 чел./кв. км |
| Официальное название: Республика Колумбия | Денежная единица: колумбийский песо (COP) |
| Столица: Богота (6 778 691 чел.) | Телефонный код страны: 57 |
| Официальный язык: испанский | Международный код страны: COL |

ИСТОРИЯ:

Изначально на этих землях обитали племена индейцев. На территории современной Колумбии существовала империя индейцев чибча, с населением около 2 млн. человек.

Первые европейцы высадились на полуостров Гуахиру в 1499 г. Множество золотых украшений создало почву для мифа об Эльдorado, который стал причиной многочисленных экспедиций в эти места. К 1510 г. территория была колонизована испанцами. В 1544 г. страна была присоединена к

вице-королевству Перу, с 1739 г. — в составе вице-королевства Новая Гранада.

7 августа 1819 г. была провозглашена независимость Новой Гранады, а 17 декабря 1819 г. было образовано государство Великая Колумбия, включавшая кроме современной Колумбии Панаму, Венесуэлу и Эквадор. В 1829 г. от Колумбии отделились Венесуэла и Эквадор, а в 1903 г. — Панама.

НАСЕЛЕНИЕ:

По численности населения занимает 27-е место в мире.



Интернет-домен: .co Часовой пояс: +8

Состав населения: метисы — 58%, европейцы — 20%, мулаты — 14%, негры — 4%, самбо — 3%, индейцы — 1%.

Крупнейшие города — Богота (6 778 691 чел.), Кали (2 068 386 чел.), Медельин (2 350 227 чел.), Барранкилья (1 112 837 чел.).

ФИЗИЧЕСКИЕ ХАРАКТЕРИСТИКИ И КЛИМАТ:

Колумбия расположена в Южной Америке, между Панамой и Венесуэлой, омывается Карибским морем и Тихим океаном.

Площадь, занимаемая сушей, — 1 038 700 кв. км, водой — 100 210 кв. км.

Высшая точка — гора Кристоаль-Колон (5 775 м), низшая — побережье Тихого океана (0 м).

Протяженность границ — 6 004 км: с Бразилией — 1 643 км, с Эквадором — 590 км, с Панамой — 225 км, с Перу — 1 496 км, с Венесуэлой — 2050 км.

Протяженность береговой линии — 3208 км. Климат: тропический, в горах — холодный.

ГОСУДАРСТВЕННОЕ УСТРОЙСТВО:

Форма правления — республика. Глава государства — президент. Законодательная власть: двухпалатный парламент — Конгресс.

Административное деление: 32 департамента и столичный округ.

ЭКОНОМИКА:

Валовой внутренний продукт на 2006 год — \$374,4 млрд.: сельскохозяйственный сектор — 12%, промышленный сектор — 35,6%, сфера обслуживания — 52,4%.

Занимает 75-е место в мире по уровню жизни населения.

Объем экспорта в 2006 году — \$25,18 млрд., импорта — \$24,86 млрд.





КОМОРСКИЕ ОСТРОВА

| | |
|---|---|
| | Общая площадь: 2 170 кв. км |
| | Население: 711 417 чел. (на июль 2007 г.) |
| | Плотность населения: 327,8 чел./кв. км |
| Официальное название: Союз Коморских островов | Денежная единица: коморский франк (KMF) |
| Столица: Морони (60 200 чел.) | Телефонный код страны: 269 |
| Официальные языки: арабский, французский | Международный код страны: COM |

ИСТОРИЯ:

Остров Анжуан был заселен еще в V веке н. э. В XII веке архипелаг попал под власть султаната Килвы, созданного арабами на территории современной Танзании. Впервые острова описаны в 1598 году голландским путешественником К. Хаутманом. Попытка направлявшихся в Индию португальцев обосноваться на островах в середине XVII века потерпела неудачу из-за отпора местных жителей. После распада султаната Килвы на островах существовали многочисленные враждующие между собой султанаты.

С 1600-х годов началось вторая волна заселения островов выходцами из Африки, стран Арабского Востока, Индонезии и острова Мадагаскар. Архипелаг также был пристанищем пиратов, которые привезли сюда плененных индийцев и китайцев.

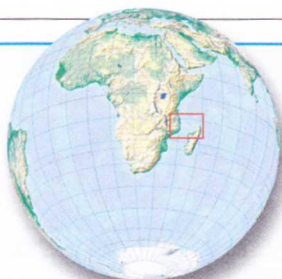
С XV по XIX века Коморские острова находились под властью мусульман. В 1834 году на острова вторглись французы, и к 1886 году Коморы были включены в состав французской колонии Мадагаскар. В 1946 году Коморы были выделены в самостоятельную административную единицу.

В 1975 году была провозглашена независимость, остров Майотта остался под властью Франции. В 1978-99 гг. на островах произошло несколько государственных переворотов.

НАСЕЛЕНИЕ:

По численности населения занимает 156-е место в мире.

Состав населения: 95% — анталоатра (потомки от смешанных браков местных африканцев с арабами, малагасийцами и европейскими колонистами), 5% — арабы,



Интернет домен: .au Часовой пояс: +5...7

индийцы, китайцы, персы-ширазцы и французы.

Крупнейшие города — Морони (60 200 чел.), Моутсамоуду (23 600 чел.).

ФИЗИЧЕСКИЕ ХАРАКТЕРИСТИКИ И КЛИМАТ:

Острова расположены в Индийском океане, в северной части Мозамбикского пролива, между Мадагаскаром и Мозамбиком.

Площадь, занимаемая сушей, — 2 170 кв. км, водой — 0 кв. км.

Высшая точка — гора Картала (2 360 м), низшая — побережье Индийского океана (0 м). Протяженность береговой линии — 340 км. Климат: тропический морской.

ГОСУДАРСТВЕННОЕ УСТРОЙСТВО:

Форма правления — республика. Глава государства — президент. Законодательная власть: однопалатный парламент.

Административное деление: 3 острова — Нгазиджа (Гранд-Комор), Нджуани (Анжуан) и Мвали (Мохели).

ЭКОНОМИКА:

Валовой внутренний продукт на 2006 год — \$1,275 млрд.: сельскохозяйственный сектор — 40%, промышленный сектор — 4%, сфера обслуживания — 56%.

Занимает 134-е место в мире по уровню жизни населения.

Объем экспорта в 2006 году — \$34 млн., импорта — \$115 млн.





ДЕМОКРАТИЧЕСКАЯ РЕСПУБЛИКА КОНГО

Общая площадь: 2 345 410 кв. км

Население: 65 751 512 чел. (на июль 2007 г.)

Плотность населения: 28 чел./кв. км

Официальное название: Демократическая Республика Конго

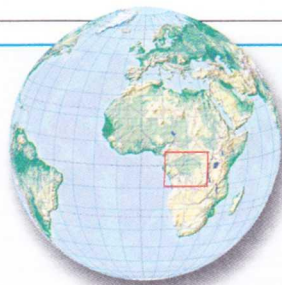
Денежная единица: конголезский франк (CDF)

Столица: Киншаса (8 418 819 чел.)

Телефонный код страны: 243

Официальный язык: французский

Международный код страны: COD



Интернет домен: .cd Часовой пояс: -2

ИСТОРИЯ:

До появления европейцев на юге, западе и востоке современной Демократической Республики Конго существовал ряд государственных образований, самые крупные из которых — Баконго, Куба, Луба и Лунда.

Первыми европейцами, вступившими в контакт с королевством Баконго, были португальцы (1482 год).

В 1885 году было создано Свободное Государство Конго во главе с бельгийским королем Леопольдом II.

30 июня 1960 года король бельгийцев Бодуэн I провозгласил независимость колонии. В 1971 году генерал Мобуту, вставший во главе государства в 1965 году, изменил название страны на Заир. Начавшаяся в сентябре 1996 года гражданская война закончилась свержением Мобуту. В мае 1997 года повстанцы захватили власть в стране и вернули ей прежнее название — Демократическая Республика Конго.

НАСЕЛЕНИЕ:

По численности населения занимает 18-е место в мире.

Состав населения: свыше 200 народов и этнических групп, подавляющее большинство которых говорит на языках банту. Коренным населением были пигмеи, в настоящее время их осталось мало, и живут они только в глухих лесных районах.

Крупнейшие города — Киншаса (8 418 819 чел.), Лубумбаши (1 485 288 чел.), Колвези (977 292 чел.), Мбужи-Майи (919 166 чел.).

ФИЗИЧЕСКИЕ ХАРАКТЕРИСТИКИ И КЛИМАТ:

Страна расположена в Центральной Африке, северо-восточнее Анголы.

Площадь, занимаемая сушей, — 2 267 600 кв. км, водой — 77 810 кв. км.

Высшая точка — пик Маргерита (5 110 м), низшая — побережье Атлантического океана (0 м).

Протяженность границ — 10 730 км: с Анголой — 2 511 км, Бурунди — 233 км, Центрально-Африканской Республикой — 1 577 км, Республикой Конго — 2 410 км, Руандой — 217 км, Суданом — 628 км, Танзанией — 459 км, Угандой — 765 км, Замбией — 1 930 км).

Протяженность береговой линии — 37 км. Климат: экваториальный, на юге и крайнем севере — субэкваториальный.

ГОСУДАРСТВЕННОЕ УСТРОЙСТВО:

Форма правления — диктатура. Глава государства — президент. Законодательная власть: Временное Учредительное Собрание.

Административное деление: 10 провинций.

ЭКОНОМИКА:

Валовой внутренний продукт на 2006 год — \$44,44 млрд.: сельскохозяйственный сектор — 55%, промышленный сектор — 11%, сфера обслуживания — 34%.

Занимает 168-е место в мире по уровню жизни населения.

Объем экспорта в 2006 году — \$1,108 млрд., импорта — \$1,319 млрд.





РЕСПУБЛИКА КОНГО

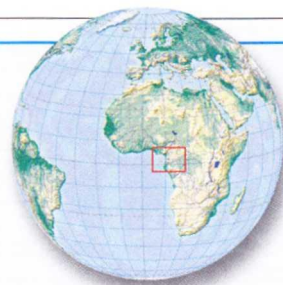
| | |
|--|---|
| | Общая площадь: 342 000 кв. км |
| | Население: 3 800 610 чел. (на июль 2007 г.) |
| | Плотность населения: 11,11 чел./кв. км |
| Официальное название: Республика Конго | Денежная единица: франк КФА (XAF) |
| Столица: Браззавиль (1 262 000 чел.) | Телефонный код страны: 242 |
| Официальный язык: французский | Международный код страны: COG |

ИСТОРИЯ:

В X-XIII вв. в бассейне реки Конго возникли три мощных и обширных государственных образования: Лоанго, государство великого Макоко (или Тио, Теке, Анзика) и Конго. В конце XV в., к моменту проникновения сюда португальцев, они находились в расцвете могущества, с середины XVI в. начали приходить в упадок и распались. В 70-е годы XIX века начинается проникновение французов в бассейн реки Конго. Владения в бассейне рек Конго и Квилу стали называть Французским Конго, а с 1903 г. — Средним

Конго, входившем в состав Французской Экваториальной Африки. В 1956 г. заморские владения Франции получили автономию, а в 1960 г. провозглашена независимость Конго. Более 25 лет страна следовала курсом социалистической ориентации в условиях однопартийности. В октябре 1997 г. в результате победы в гражданской войне, длившейся с июня по октябрь 1997 г., к власти пришел Д. Сассу-Нгессо, объявивший себя седьмым президентом Конго.

В январе 1998 г. Форум по национальному примирению утвердил президентскую форму правления в стране.



Интернет домен: .cg Часовой пояс: -2

НАСЕЛЕНИЕ:

По численности населения занимает 125-е место в мире.

Состав населения: баконго — 48%, санга — 20%, мбоши — 12%, батеке — 17%, европейцы и прочие — 3%.

Крупнейшие города — Браззавиль (1 262 000 чел.), Пуэнт-Нуар (663 400 чел.).

ФИЗИЧЕСКИЕ ХАРАКТЕРИСТИКИ И КЛИМАТ:

Страна расположена в Западной Африке между Габоном и Замбией, омывается Атлантическим океаном.

Площадь, занимаемая сушей, — 341 500 кв. км, водой — 500 кв. км.

Высшая точка — гора Лекети (903 м), низшая — побережье Атлантического океана (0 м).

Протяженность границ — 5 504 км: с Анголой — 201 км, с Камеруном — 523 км, с Центрально-Африканской Республикой — 467 км, с Демократической Республикой Конго — 2 410 км, с Габоном — 1 903 км.

Протяженность береговой линии — 169 км. Климат: на севере — экваториальный, на юго-западе — тропический, в центральной части — субэкваториальный.

ГОСУДАРСТВЕННОЕ УСТРОЙСТВО:

Форма правления — республика. Глава государства — президент. Законодательная власть: двухпалатный парламент.

Административное деление: 10 районов.

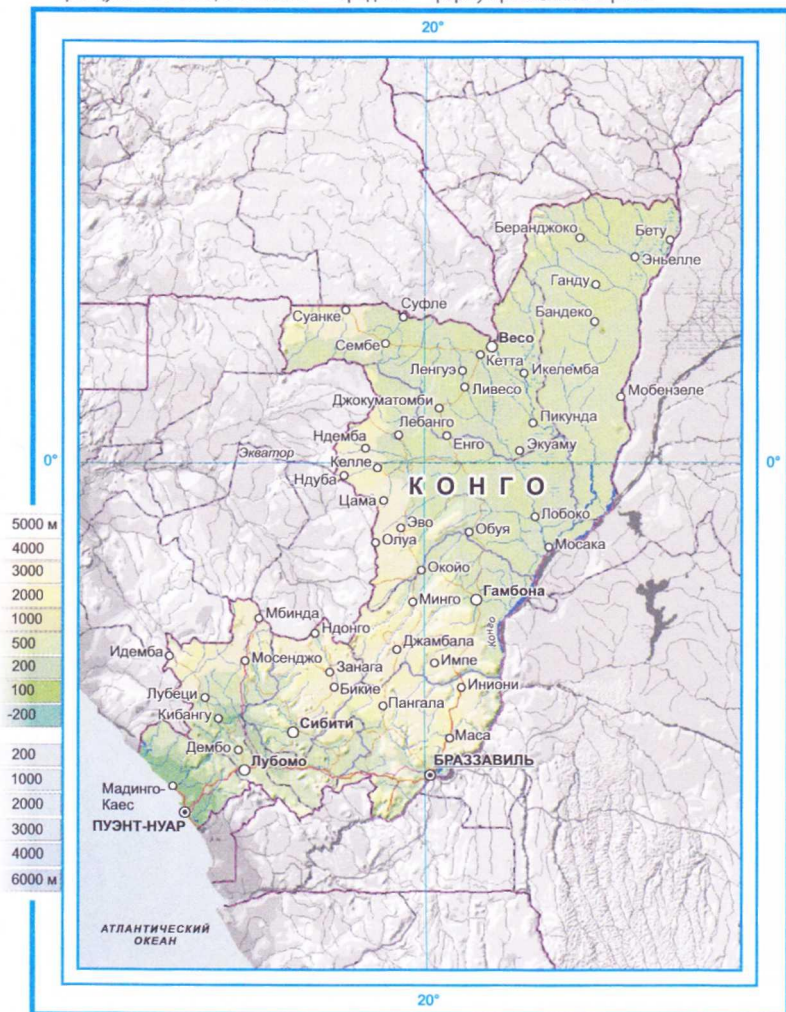
ЭКОНОМИКА:

Крупнейшим источником государственных доходов является нефть, месторождения которой были разведаны в 1957.

Валовой внутренний продукт на 2006 год — \$5,033 млрд.: сельскохозяйственный сектор — 5,7%, промышленный сектор — 57,1%, сфера обслуживания — 37,3%.

Занимает 139-е место в мире по уровню жизни населения.

Объем экспорта в 2006 году — \$5,854 млрд., импорта — \$2,035 млн.





КНДР

Общая площадь: 120 540 кв. км

Население: 23 301 725 чел. (на июль 2007 г.)

Плотность населения: 193,3 чел./кв. км

Офф. назв.: Корейская Народная Демократическая Республика

Денежная единица: северокорейская вона (KPW)

Столица: Пхеньян (3 702 757 чел.)

Телефонный код страны: 850

Официальный язык: корейский

Международный код страны: PRK



Интернет домен: .kp

Часовой пояс: +6

ИСТОРИЯ:

Древнекорейские племена населяли Корейский п-ов, а также южную и центральную части современного Северо-Восточного Китая (Маньчжурия) на рубеже II-I тысячелетий до н. э. В середине I тысячелетия до н. э. возникло одно из первых государственных образований корейцев — Древний Чосон (7 в. до н. э. — 108 до н. э.). В первых веках нашей эры появляются государства Когурё, Пэкче и Силла, создавшие богатейшую культуру. В середине 7 в. н. э. эти три государства были объединены

под главенством Силла в единое государство. С тех пор вплоть до 1910 страну отличала завидная политическая и культурная преемственность. В 1910 Корея была захвачена империалистической Японией.

После освобождения в 1945 г. страны к северу от 38° с. ш. были дислоцированы советские войска, а к югу — американские. Установленные ими военно-административные режимы в 1948 сменились двумя независимыми правительствами.

В 1950 году между Северной Кореей и Южной началась война, продолжавшаяся до 1953 года.

НАСЕЛЕНИЕ:

По численности населения занимает 47-е место в мире.

Состав населения: корейцы, небольшое количество китайцев и японцев.

Крупнейшие города — Пхеньян (3 702 757 чел.), Хамхын (821 200 чел.), Чхончджин (674 000 чел.).

ФИЗИЧЕСКИЕ ХАРАКТЕРИСТИКИ И КЛИМАТ:

Страна расположена в Восточной Азии, занимает северную половину Корейского полуострова.

Площадь, занимаемая сушей, — 120 410 кв. км, водой — 130 кв. км.

Высшая точка — вулкан Пэктусон (2 744 м), низшая — побережье Японского моря (0 м).

Протяженность границ — 1 673 км: с Китаем — 1 416 км, с Южной Кореей — 238 км, с Россией — 19 км.

Протяженность береговой линии — 2 495 км. Климат: умеренный.

ГОСУДАРСТВЕННОЕ УСТРОЙСТВО:

Форма правления — коммунистическая диктатура. Глава государства — Председатель Комитета Обороны. Законодательная власть: Верховное Народное Собрание.

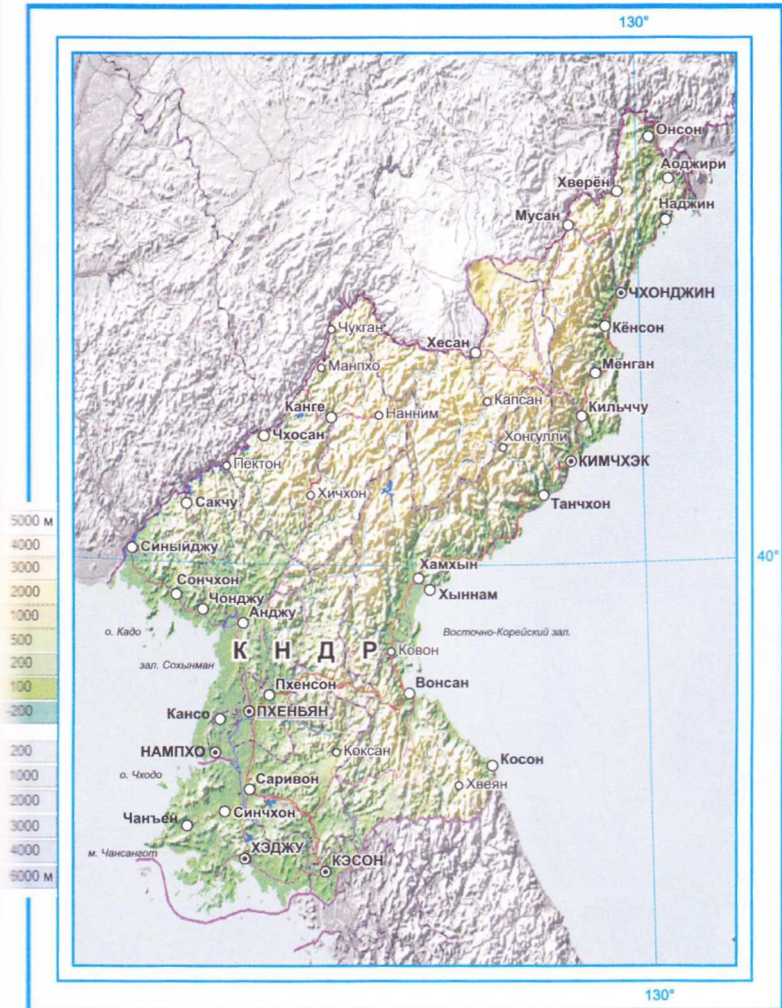
Административное деление: 9 провинций и 4 муниципалитета.

ЭКОНОМИКА:

В Северной Корее все промышленные предприятия, крестьянские хозяйства и даже автомобили являются государственной собственностью. Крестьяне работают в коллективных хозяйствах, доходы от труда делятся поровну между всеми членами коллектива.

Валовой внутренний продукт на 2006 год — \$40 млрд.: сельскохозяйственный сектор — 30%, промышленный сектор — 34%, сфера обслуживания — 36%.

Объем экспорта в 2005 году — \$1,34 млрд., импорта — \$2,72 млрд.





РЕСПУБЛИКА КОРЕЯ

| |
|--|
| Общая площадь: 98 480 кв. км |
| Население: 49 044 790 чел. (на июль 2007 г.) |
| Плотность населения: 498 чел./кв. км |
| Официальное название: Республика Корея |
| Денежная единица: южнокорейская вона (KRW) |
| Столица: Сеул (10 356 000 чел.) |
| Телефонный код страны: 82 |
| Официальный язык: корейский |
| Международный код страны: KOR |

ИСТОРИЯ:

В войне 1950-53 гг. погибло около двух миллионов человек. После нескольких лет псевдо-демократии на Юге в 1972 году было введено военное правление. Последующие 15 лет проходили в борьбе между демократией и репрессивным военным правлением, которая приводила иногда к кровавым трагедиям.

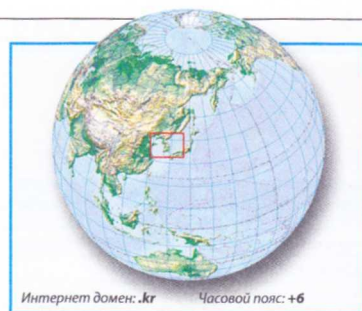
К концу 80-х Южная Корея стала очагом конфликтов, студенческие демонстрации, к которым присоединялись рабочие, сотрясали страну.

В 1988 году в Сеуле были проведены выборы, и избран новый президент — Ро Тэ-ву. Студенческие демонстрации продолжались, но вопреки всем ожиданиям, Ро значительно укрепил политическую систему. Были восстановлены взаимоотношения с Китаем и Советским Союзом.

В феврале 1998 года президентом был избран бывший диссидент Ким Даэ-джунг. В июне 2000 года состоялся его исторический визит в Северную Корею.

НАСЕЛЕНИЕ:

По численности населения занимает 24-е



Интернет домен: .kr Часовой пояс: +6

место в мире.

Состав населения: в основном корейцы (около 20 000 китайцев).

Крупнейшие города — Сеул (10 356 000 чел.), Пусан (3 635 389 чел.), Инчхон (2 628 000 чел.), Тэгу (2 464 547 чел.).

ФИЗИЧЕСКИЕ ХАРАКТЕРИСТИКИ И КЛИМАТ:

Южная Корея расположена в Восточной Азии и занимает южную часть Корейского полуострова

Площадь, занимаемая сушей, — 98 190 кв. км, водой — 290 кв. км.

Высшая точка — гора Халла (1 950 м), низшая — побережье Японского моря (0 м).

Протяженность границ с Корейской Народной Демократической Республикой — 238 км.

Протяженность береговой линии — 2 413 км. Климат: умеренный.

ГОСУДАРСТВЕННОЕ УСТРОЙСТВО:

Форма правления — республика. Глава государства — президент. Законодательная власть: однопалатный парламент.

Административное деление: 9 провинций.

ЭКОНОМИКА:

Валовой внутренний продукт на 2006 год — \$1,196 трлн.: сельскохозяйственный сектор — 3,2%, промышленный сектор — 39,6%, сфера обслуживания — 57,2%.

Занимает 26-е место в мире по уровню жизни населения.

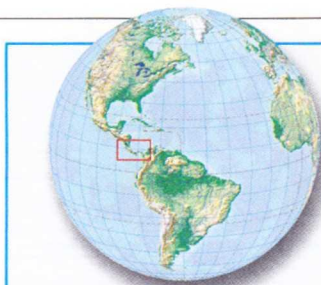
Объем экспорта в 2006 году — \$331,8 млрд., импорта — \$302,6 млрд.





КОСТА-РИКА

| | |
|---|---|
| | Общая площадь: 51 100 кв. км |
| | Население: 4 133 884 чел. (на июль 2007 г.) |
| | Плотность населения: 80,9 чел./кв. км |
| Официальное название: Республика Коста-Рика | Денежная единица: колон (CRC) |
| Столица: Сан-Хосе (340 864 чел.) | Телефонный код страны: 506 |
| Официальный язык: испанский | Международный код страны: CR |



Интернет домен: .cr Часовой пояс: -9

ИСТОРИЯ:

До прибытия европейцев Коста-Рику населяли индейцы.

В 1502 году здесь высадилась экспедиция Христофора Колумба. Землю назвали Коста-Рика, что в переводе с испанского означает «Золотой берег», поскольку многие из встреченных индейцев носили золотые украшения.

В течение всего XVI века продолжалось завоевание этих земель, индейцы сопротивлялись и были почти все уничтожены, к концу XVI века их оставалось около 25 тыс. чел.

Коста-Рика, входившая в состав генерал-капитанства Гватемала, получила независимость в 1821 году и до 1838 входила в состав федерации Соединенные провинции Центральной Америки.

До 1919 года в Коста-Рике продолжалась ожесточенная борьба за власть.

НАСЕЛЕНИЕ:

По численности населения занимает 121-е место в мире.

Состав населения: метисы и европейцы — 94%, негры — 3%, индейцы — 1%, китайцы — 1%, прочие — 1%.

Крупнейшие города — Сан-Хосе (340 864 чел.), Лимон (68 000).

ФИЗИЧЕСКИЕ ХАРАКТЕРИСТИКИ И КЛИМАТ:

Коста-Рика расположена в Центральной Америке на перешейке между Тихим океаном и Карибским морем, между Никарагуа и Панамой.

Площадь, занимаемая сушей, — 50 660 кв. км, водой — 440 кв. км.

Высшая точка — гора Чиррипо-Гранде (3 810 м), низшая — побережье Тихого океана (0 м).

Протяженность границ — 639 км: с Никарагуа — 309 км, с Панамой — 330 км.

Протяженность береговой линии — 1 290 км. Климат: субэкваториальный.

ГОСУДАРСТВЕННОЕ УСТРОЙСТВО:

Форма правления — республика. Глава государства — президент. Законодательная власть: Законодательное Собрание.

Административное деление: 7 провинций.

ЭКОНОМИКА:

Богатство Коста-Рики заключается в плодородной вулканической почве центральных нагорий, где выращивается самый

лучший в мире кофе, завезенный в страну в 1820-е годы.

Валовой внутренний продукт на 2006 год — \$50,89 млрд.: сельскохозяйственный сектор — 8,7%, промышленный сектор — 28,9%, сфера обслуживания — 62,4%.

Занимает 48-е место в мире по уровню жизни населения.

Объем экспорта в 2006 году — \$8,238 млрд., импорта — \$10,84 млрд.



84°



84°

КОТ-Д'ИВУАР

| | |
|--|--|
| | Общая площадь: 322 460 кв. км |
| | Население: 18 013 409 чел. (на июль 2007 г.) |
| | Плотность населения: 55,8 чел./кв. км |
| Официальное название: Республика Кот-д'Ивуар | Денежная единица: франк КФА (XAF) |
| Столица: Ямусукро (200 659 чел.) | Телефонный код страны: 225 |
| Официальный язык: французский | Международный код страны: CIV |

ИСТОРИЯ:

Территория Кот-д'Ивуар (Берег Слоновой Кости) была заселена пигмеями еще в начале каменного века.

Первыми европейцами на территории Берега Слоновой Кости были португальцы, в XV веке основавшие несколько торговых поселений. В то время на севере и востоке страны существовали раннефеодальные государства, а часть страны находилась под управлением империй Мали, Ганы, Сонгаи.

В 1893 году Берег Слоновой Кости стал колонией Франции. В 1904 году страна стала частью колонии Французская Западная Африка. Французы начали выращивать на плантациях кофе и какао, и Берег Слоновой Кости превратился в одну из самых богатых французских колоний в Западной Африке. В 1946 году в рамках Французского союза страна получила статус «заморской территории».

4 августа 1960 года объявлена независимость. Название Берег Слоновой Кости было официально сменено на Кот-д'Ивуар в октябре 1985 года.

НАСЕЛЕНИЕ:

По численности населения занимает 57-е место в мире.

Состав населения: более 60 африканских народов и этнических групп: бауле, аньи, бакве, бамбара, бете, гере, дан (или якуба), куланго, малинке, моси, лоби, сенуфо, тура, фульбе и др. Неафриканское население составляет 2,8% (в т. ч. около 130 000 ливанцев и 14 000 французов).

Крупнейшие города — Абиджан (3 660 682 чел.), Буаке (531 000 чел.), Далоа (199 100 чел.), Ямусукро (200 659 чел.).

ФИЗИЧЕСКИЕ ХАРАКТЕРИСТИКИ И КЛИМАТ:

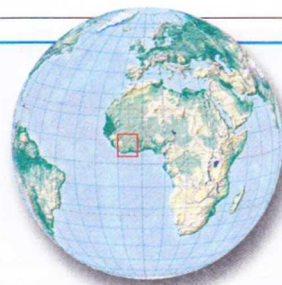
Кот-д'Ивуар расположен в Западной Африке, между Ганой и Либерией, омывается Атлантическим океаном.

Площадь, занимаемая сушей, — 318 000 кв. км, водой — 4 460 кв. км.

Высшая точка — гора Нимба (1 752 м), низшая — побережье Гвинейского залива (0 м).

Протяженность границ — 3 110 км: с Буркина-Фасо — 584 км, с Ганой — 668 км, с Гвинеей — 610 км, с Либерией — 716 км, с Мали — 532 км.

Протяженность береговой линии — 515 км. Климат: тропический на побережье, экваториальный в южной части, субэкваториальный — в северной.



Интернет домен: .ci

Часовой пояс: -3

ГОСУДАРСТВЕННОЕ УСТРОЙСТВО:

Форма правления — республика. Глава государства — президент. Законодательная власть: однопалатное Национальное Собрание.

Административное деление: 19 районов.

ЭКОНОМИКА:

Валовой внутренний продукт на 2006 год — \$29,05 млрд.: сельскохозяйственный сектор — 27,7%, промышленный сектор — 22,2%, сфера обслуживания — 50,1%.

Занимает 166-е место в мире по уровню жизни населения.

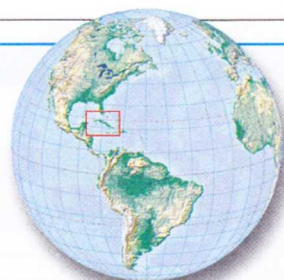
Объем экспорта в 2006 году — \$8,191 млрд., импорта — \$5,039 млрд.





КУБА

| |
|--|
| Общая площадь: 110 860 кв. км |
| Население: 11 394 043 чел. (на июль 2007 г.) |
| Плотность населения: 102,8 чел./кв. км |
| Официальное название: Республика Куба |
| Денежная единица: кубинский песо (CUP) |
| Столица: Гавана (2 328 000 чел.) |
| Телефонный код страны: 53 |
| Официальный язык: испанский |
| Международный код страны: CUB |



Интернет домен: .cu Часовой пояс: -7

ИСТОРИЯ:

Древнейшие обнаруженные следы человека на Кубе относятся к 4 тысячелетию до н. э. В XVII—XIX веках н. э. на северо-восток Кубы переселились из Южной Америки индейцы-таино — скотоводы и земледельцы. Куба была открыта для европейцев Христофором Колумбом 28 октября 1492 года.

Преодолев упорное сопротивление индейцев, которое продолжалось на протяжении двух десятилетий, испанские колонизаторы завоевали остров, поработив и истребив местное население. В результате жесточайшей эксплуатации к середине XVI века практически все местные индейцы были уничтожены (осталось всего 5–6 тысяч), и на Кубу начали завозить невольников из Африки.

В 1596 испанская колония получила статус отдельного генерал-капитанства.

В 1895 году началась кубинская освободительная революция против испанского владычества. В апреле 1898 года в конфликт вмешались Соединенные Штаты, и 10 декабря этого же года Испания отказалась от прав на остров. Американское военное правительство действовало на Кубе до 20 мая 1902 года, когда была формально провозглашена Республика Куба. 1 января 1959 года

в результате партизанской войны на Кубе пришел к власти Фидель Кастро, введший жесткий коммунистический режим.

НАСЕЛЕНИЕ:

По численности населения занимает 72-е место в мире.

Состав населения: мулаты — 51%, европейцы — 37%, негры — 11%, китайцы — 1%. Крупнейшие города — Гавана (2 328 000 чел.), Сантьяго-де-Куба (544 400 чел.), Камагуэй (348 600 чел.).

ФИЗИЧЕСКИЕ ХАРАКТЕРИСТИКИ И КЛИМАТ:

Куба расположена на одноименном острове между Карибским морем и Атлантическим океаном в 150 км южнее Флориды. Кроме острова Куба владеет еще около 1500 мелкими островами.

Площадь, занимаемая сушей, — 110 860 кв. км, водой — 0 кв. км.

Высшая точка — гора Туркино (2 005 м), низшая — побережье Карибского моря (0 м).

Протяженность границы с военно-морской базой США в Гуантанамо — 29 км.

Протяженность береговой линии — 3 735 км. Климат: субтропический.

ГОСУДАРСТВЕННОЕ УСТРОЙСТВО:

Форма правления — социалистическое государство. Глава государства — Председатель Государственного Совета. Законодательная власть: Национальное Собрание Народной Власти.

Административное деление: 14 провинций и специальная муниципия (остров Хувентуд).


ЭКОНОМИКА:

Валовой внутренний продукт на 2006 год — \$46,22 млрд.: сельскохозяйственный сектор — 4%, промышленный сектор — 24,8%, сфера обслуживания — 71,2%.

Занимает 51-е место в мире по уровню жизни населения.

Объем экспорта в 2006 году — \$2,98 млрд., импорта — \$10,17 млрд.





КУВЕЙТ

| |
|---|
| Общая площадь: 17 820 кв. км |
| Население: 2 505 559 чел. (на июль 2007 г.) |
| Плотность населения: 140,6 чел./кв. км |
| Официальное название: Государство Кувейт |
| Столица: Эль-Кувейт (2 380 000 чел.) |
| Официальный язык: арабский |
| Денежная единица: кувейтский динар (KWD) |
| Телефонный код страны: 965 |
| Международный код страны: KWT |



Интернет домен: .kw Часовой пояс: 0

ИСТОРИЯ:

Долгое время эти земли оставались практически незаселенными.

С VII в. н. э. территория Кувейта входила в состав Арабского халифата, с XIII до конца XV Кувейтом, называвшимся тогда Курейн, управляли шейхи местных арабских племен, с XVI века — в составе Османской империи.

В 1756 все проживавшие на территории Кувейта племена объединились в единое государство образование — эмират Кувейт. В 1899 году Кувейт стал британским протекторатом. В 1961 году он обрел полную независимость.

После 1946 года Кувейт начал интенсивный экспорт нефти, и некогда бедная страна преобразилась. Кувейтцы пользуются бесплатными образованием и медициной, доходы населения не облагаются налогом. В 1990 году Кувейт подвергся нападению Ирака. Экономике страны был нанесен тяжелейший ущерб. В 1991 году союзные войска, в том числе американские и британские, изгнали иракскую армию из Кувейта.

НАСЕЛЕНИЕ:

По численности населения занимает 136-е место в мире.

Состав населения: кувейтцы — 45%, другие арабские народности — 35%, выходцы из Южной Азии — 9%, иранцы — 4%, прочие — 7%. Более половины населения — приезжие, работающие в нефтедобывающей промышленности. Крупнейшие города — Эль-Кувейт (2 380 000 чел.), Ас-Салимьях (117 000 чел.).

ФИЗИЧЕСКИЕ ХАРАКТЕРИСТИКИ И КЛИМАТ:

Кувейт расположен в Средней Азии на побережье Персидского залива между Саудовской Аравией и Ираком. В стране нет озер и рек, поэтому пресную воду получают здесь посредством перегонки морской воды.

Площадь, занимаемая сушей, — 17 820 кв. км, водой — 0 кв. км.

Высшая точка — 306 м, низшая — побережье Персидского залива (0 м).

Протяженность границ — 462 км: с Ираком — 240 км, с Саудовской Аравией — 222 км.

Протяженность береговой линии — 499 км. Климат: тропический, сухой, пустынный.

ГОСУДАРСТВЕННОЕ УСТРОЙСТВО:

Форма правления — конституционная монархия. Глава государства — эмир. Законодательная власть: однопалатный парламент — менджлис.

Административное деление: 5 провинций.

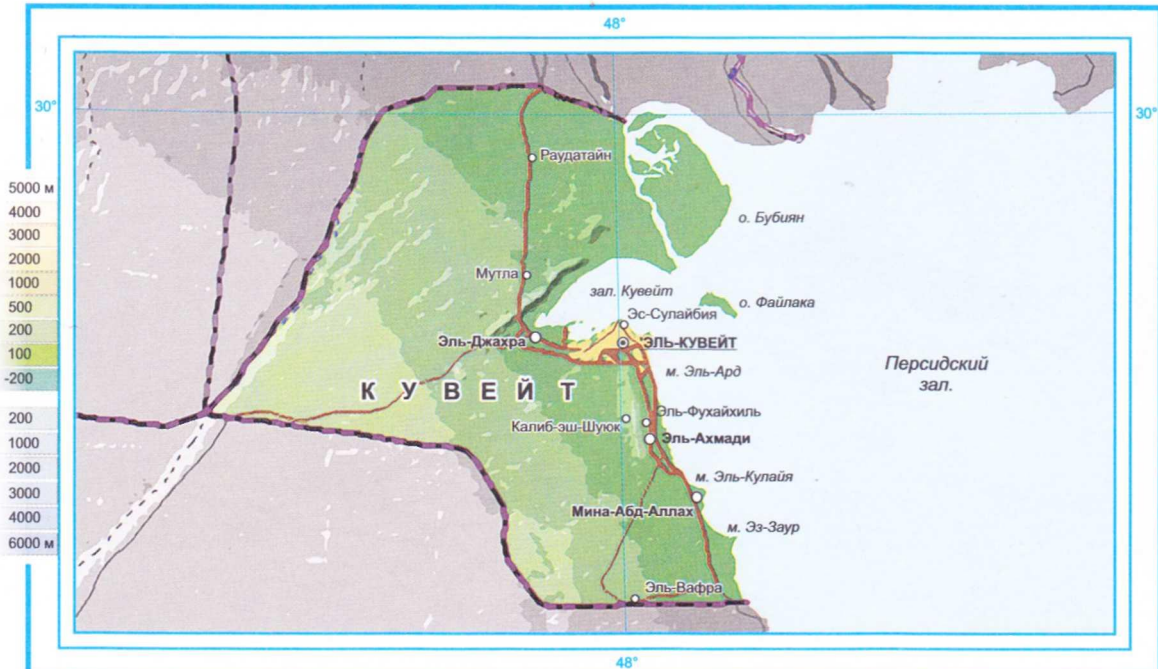
ЭКОНОМИКА:

90% доходов страна получает от экспорта нефти и природного газа.

Валовой внутренний продукт на 2006 год — \$55,96 млрд: сельскохозяйственный сектор — 0,4%, промышленный сектор — 56,9%, сфера обслуживания — 42,8%.

Занимает 33-е место в мире по уровню жизни населения.

Объем экспорта в 2006 году — \$58,64 млрд., импорта — \$14,35 млрд.





КИРГИЗСТАН

| | |
|---|---|
| | Общая площадь: 198 599 кв. км |
| | Население: 5 284 149 чел. (на июль 2007 г.) |
| | Плотность населения: 26,6 чел./кв. км |
| Официальное название: Кыргызская Республика | Денежная единица: сом (KGS) |
| Столица: Бишкек (900 000 чел.) | Телефонный код страны: 996 |
| Официальный язык: киргизский, русский | Международный код страны: KGZ |



Интернет домен: .kg Часовой пояс: +3

ИСТОРИЯ:

Наиболее древние следы обитания человека на территории Киргизии, обнаруженные в Центральном Тянь-Шане (близ озера Иссык-Куль) и в Ферганской долине, относятся к палеолиту.

Первые государственные образования на территории современного Кыргызстана возникли во II веке до н. э. Их создали племена сака (также известные под названием скифы), жившие на этом месте с VI века до н. э. по V век н. э.

Предки современных киргизов, возможно, жили в Сибири, в бассейне реки Енисей, до X века, когда под натиском монголо-татарского нашествия они стали продвигаться на юг в регион Тянь-Шаня.

В начале XIII века киргизы были покорены монголами и только в 1399 г. вновь обрели независимость.

В 1864 г. Киргизия была аннексирована Российской Империей.

В 1918 г. территория, на которой проживали киргизы, стала частью Туркестанской Автономной Советской Социалистической Республики в составе Российской Федерации, а в 1924 г. была создана отдельная Кара-Киргизская Автономная область, в

1936 г. — отдельная Советская Социалистическая Республика.

31 августа 1991 г. Киргизия провозгласила независимость, 26 декабря 1991 г. стала полностью независима.

НАСЕЛЕНИЕ:

По численности населения занимает 109-е место в мире.

Состав населения: киргизы — 64,9%, узбеки — 13,8%, русские — 12,5%, дунгане — 1,1%, украинцы — 1%, уйгуры — 1%, прочие — 5,7%.

Крупнейшие города — Бишкек (900 000 чел.), Ош (221 300 чел.).

ФИЗИЧЕСКИЕ ХАРАКТЕРИСТИКИ И КЛИМАТ:

Страна расположена в Центральной Азии к западу от Китая.

Площадь, занимаемая сушей, — 191 300 кв. км, водой — 7 200 кв. км.

Высшая точка — пик Победы (7 439 м), низшая — Кара-Дарья (132 м).

Протяженность границ — 3 878 км: с Китаем — 858 км, с Казахстаном — 1 051 км, с Таджикистаном — 870 км, с Узбекистаном — 1 099 км. Климат: сухой континентальный.

ГОСУДАРСТВЕННОЕ УСТРОЙСТВО:

Форма правления — республика. Глава государства — президент. Законодательная власть: двухпалатный парламент.

Административное деление: 7 провинций.


ЭКОНОМИКА:

Валовой внутренний продукт на 2006 год — \$10,73 млрд.: сельскохозяйственный сектор — 33%, промышленный сектор — 20,1%, сфера обслуживания — 46,9%.

Занимает 116-е место в мире по уровню жизни населения.

Объем экспорта в 2006 году — \$810,8 млн., импорта — \$1,792 млн.





ЛАОС

| | |
|---|---|
| | Общая площадь: 236 800 кв. км |
| | Население: 6 521 998 чел. (на июль 2007 г.) |
| | Плотность населения: 27,5 чел./кв. км |
| Официальное название: Лаосская Народно-Демократическая Республика | Денежная единица: кип (LAK) |
| Столица: Вьентьян (200 000 чел.) | Телефонный код страны: 856 |
| Официальный язык: лаосский | Международный код страны: LAO |



Интернет домен: .la Часовой пояс: +4

ИСТОРИЯ:

Первое лаосское государство возникло в IX веке. В течение XI–XIII веков кхмерские народы были оттеснены в горы, а частично обращены в рабство.

С середины XIV по XVII век на месте Лаоса существовало могучее государство Лансанг — «Королевство миллиона слонов». В 1893 году эти земли перешли во владение Франции и стали частью Французского Индокитая.

В период Второй Мировой войны Лаос был оккупирован Японией.

12 октября 1945 Лаос был провозглашен независимым государством. В 1946 году лаосские войска были разбиты французской армией, и началась вооруженная партизанская борьба за независимость

22 октября 1953 Франция подписала с королевским правительством Лаоса договор «о дружбе и сотрудничестве», признав Лаос независимым и суверенным государством, но сохранив на его территории свои войска.

В 60–70-х годах ожесточенная война во Вьетнаме перекинулась в Лаос. После окончания вьетнамской войны в 1975 году

к власти в Лаосе пришло коммунистическое правительство.

НАСЕЛЕНИЕ:

По численности населения занимает 99-е место в мире.

Состав населения: 68% — лаосцы лоум (жители низменности), 22% — лаосцы тхенунг (жители холмистых районов, преимущественно малазийского или моно-кхмерского происхождения), 9% — лаосцы сунг (племена высокогорных районов хмонг или миен), вьетнамцы и китайцы — 1%.

Крупнейшие города — Вьентьян (200 000 чел.), Саваннакхет (120 000 чел.), Паксе (70 000 чел.).

ФИЗИЧЕСКИЕ ХАРАКТЕРИСТИКИ И КЛИМАТ:

Страна расположена в Юго-Восточной Азии между Таиландом и Вьетнамом.

Площадь, занимаемая сушей, — 230 800 кв. км, водой — 6 000 кв. км.

Высшая точка — гора Биа (2 817 м), низшая — долина реки Меконг (70 м).

Протяженность границ — 5 083 км: с Бирмой — 235 км, с Камбоджей — 541 км, с Китаем — 423 км, с Таиландом — 1 754 км, с Вьетнамом — 2 130 км.

Климат: тропический, муссонный.

ГОСУДАРСТВЕННОЕ УСТРОЙСТВО:

Форма правления — коммунистическое государство. Глава государства — президент. Законодательная власть: Национальное Собрание.

Административное деление: 16 провинций, 1 муниципалитет, 1 особая зона.

ЭКОНОМИКА:

Валовой внутренний продукт на 2006 год — \$13,74 млрд: сельскохозяйственный сектор — 42,7%, промышленный сектор — 31%, сфера обслуживания — 26,2%.

Занимает 130-е место в мире по уровню жизни населения.

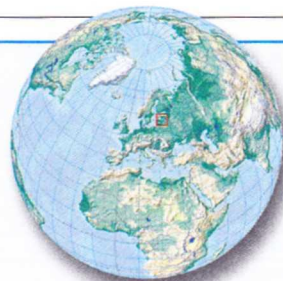
Объем экспорта в 2006 году — \$655 млн, импорта — \$922 млн.



105°

ЛАТВИЯ

| | |
|---|---|
| | Общая площадь: 64 589 кв. км |
| | Население: 2 259 810 чел. (на июль 2007 г.) |
| | Плотность населения: 34,9 чел./кв. км |
| Официальное название: Латвийская Республика | Денежная единица: лат (LVL) |
| Столица: Рига (721 800 чел.) | Телефонный код страны: 371 |
| Официальный язык: латвийский | Международный код страны: LVA |



Интернет домен: .lv Часовой пояс: 0

ИСТОРИЯ:

В XIII-XVI веках местное население находилось под властью немецких завоевателей (Певтонского ордена и ордена Меченосцев, затем Ливонского ордена).

В результате Ливонской войны в 1582 году часть территории Латвии была разделена между Польшей и Швецией. В XVII веке сложилась латышская народность.

В 1621 году Рига и часть территории переходят к Швеции. В 1710 году во время Северной войны Рига попадает под власть России, в 1795 году, после третьего раздела Речи Посполитой, вся Латвия присоединена к Российской империи.

В 1918 г. в Латвии провозглашена советская власть.

В начале 1920 г. образована независимая Латвийская республика. В 1940 году страна была присоединена к СССР в качестве Латвийской ССР.

В 1990 Сейм республики принял решение о новом названии Латвийской ССР — Латвийская Республика, а также Декларацию о независимости. В сентябре 1991 г. СССР признал независимость Латвии.

НАСЕЛЕНИЕ:

По численности населения занимает 138-е место в мире.

Состав населения: латыши — 57,7%, русские — 29,6%, белорусы — 4,1%, украинцы — 2,7%, поляки — 2,5%, литовцы — 1,4%, прочие — 2%.

Крупнейшие города — Рига (721 800 чел.), Даугавпилс (112 400 чел.), Лиепая (85 710 чел.), Елгава (66 100 чел.), Юрмала (55 600 чел.).

ФИЗИЧЕСКИЕ ХАРАКТЕРИСТИКИ И КЛИМАТ:

Латвия расположена в Восточной Европе, на побережье Балтийского моря между Литвой и Эстонией.

Площадь, занимаемая сушей, — 63 589 кв. км, водой — 1 000 кв. км.

Высшая точка — гора Гайзинькалнс (312 м), низшая — побережье Балтийского моря (0 м).

Протяженность границ — 1 150 км: с Беларусью — 141 км, с Литвой — 453 км, с Россией — 217 км, с Эстонией — 339 км.

Протяженность береговой линии — 531 км. Климат: умеренный, переходный от морского к континентальному.

ГОСУДАРСТВЕННОЕ УСТРОЙСТВО:

Форма правления — парламентская демократия. Глава государства — президент. Законодательная власть: однопалатный парламент.

Административное деление: 26 уездов.

ЭКОНОМИКА:

Валовой внутренний продукт на 2006 год — \$36,49 млрд.: сельскохозяйственный сектор — 3,7%, промышленный сектор — 21,5%, сфера обслуживания — 74,8%.

Занимает 45-е место в мире по уровню жизни населения.

Объем экспорта в 2006 году — \$6,051 млрд., импорта — \$10,99 млрд.



20°



57°



ЛЕСОТО

| |
|---|
| Общая площадь: 30 355 кв. км |
| Население: 2 125 262 чел. (на июль 2007 г.) |
| Плотность населения: 70 чел./кв. км |
| Официальное название: Королевство Лесото |
| Денежная единица: лоти (LSL) |
| Столица: Масеру (180 000 чел.) |
| Телефонный код страны: 266 |
| Официальные языки: английский, сото |
| Международный код страны: LSO |

ИСТОРИЯ:

Народ сото сформировался из бантуязычных племен, которых объединил правитель басуто Мошеш I (Мшешве). Приблизительно с 1820 Мошеш собирал под своей властью остатки разрозненных племен, которые уходили в горы под натиском зулу и ндебеле (матабеле). В войнах с бурями Оранжевой Республики в 1856–1868 гг. басуто лишились значительной части своей территории. В 1868 г. по просьбе вождя Мошеша I, опасавшегося вторжения из соседних бурских рес-

публик, над Лесото (тогда оно называлось Басутолендом) был установлен протекторат Великобритании. В 1871 г. без согласования с басуто Басутоленд был включен на правах резервата в состав Капской колонии. В 1884 г. Басутоленд вновь стал отдельной административной единицей под британским протекторатом. После создания в 1910 г. Южно-Африканского Союза (ЮАС) Басутоленд стал протекторатом.

В октябре 1966 г. провозглашена независимость Басутоленда, который стал называться Королевством Лесото



Интернет домен: .ls Часовой пояс: -1

С 1970 по 1993 г. в стране правил военный режим. В 1993 г. принята конституция.

НАСЕЛЕНИЕ:

По численности населения занимает 139-е место в мире.

Состав населения: сото — 99,7%, европейцы, азиаты и прочие — 0,3%.

Крупнейшие города — Масеру (180 000 чел.), Тейтеяненг (15 000 чел.).

ФИЗИЧЕСКИЕ ХАРАКТЕРИСТИКИ И КЛИМАТ:

Страна расположена в Южной Африке, занимает плато Басуто, ограниченное с востока и юга Драконовыми горами, анклав на территории Южной Африки.

Площадь, занимаемая сушей, — 30 355 кв. км, водой — 0 кв. км.

Высшая точка — гора Табана-Нтленьяна (3 482 м), низшая — долина Оранжевой реки (1 400 м).

Протяженность границ с Южной Африкой — 909 км:

Климат: субтропический, резко континентальный.

ГОСУДАРСТВЕННОЕ УСТРОЙСТВО:

Форма правления — конституционная монархия. Глава государства — король. Законодательная власть: двухпалатный парламент.

Административное деление: 10 округов.

ЭКОНОМИКА:

Основными отраслями экономики являются подача воды в Южную Африку и производство текстильных изделий, добыча алмазов. Важный источник доходов — денежные переводы от граждан Лесото, занятых в горнодобывающей промышленности Южной Африки.

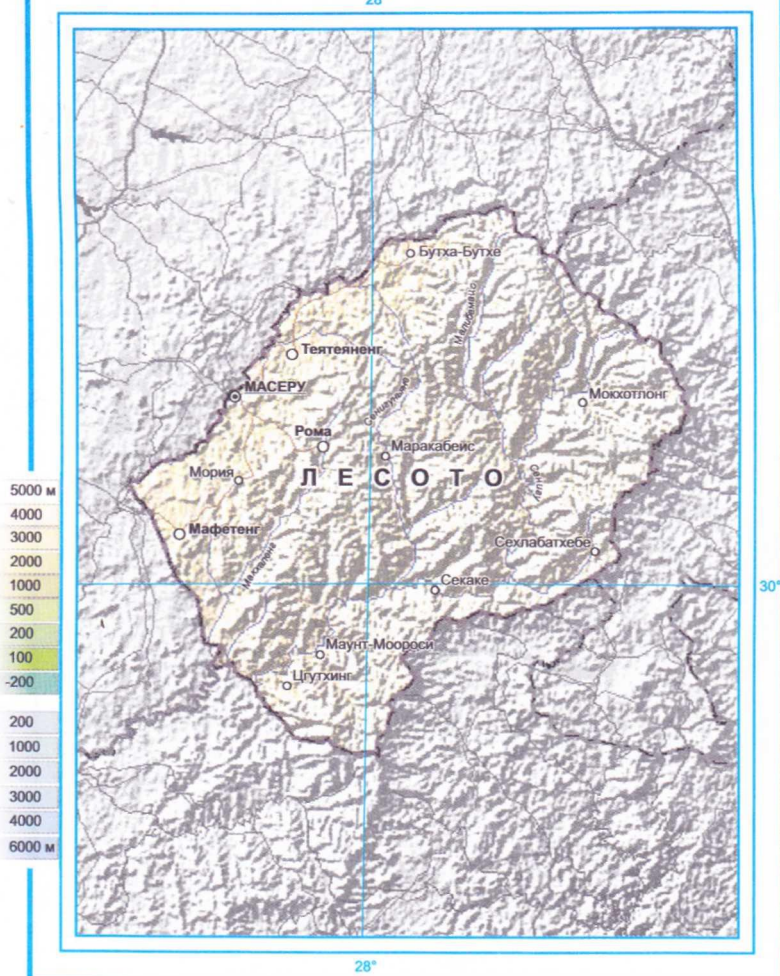
Валовой внутренний продукт на 2006 год — \$5,492 млрд.: сельскохозяйственный сектор — 18,2%, промышленный сектор — 40,8%, сфера обслуживания — 41%.

Занимает 132-е место в мире по уровню жизни населения.

Объем экспорта в 2006 году — \$752 млн., импорта — \$1,361 млрд.



28°



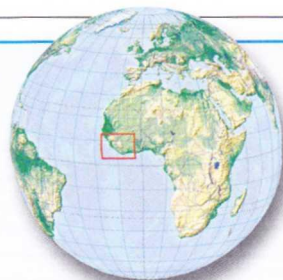
28°

30°



ЛИБЕРИЯ

| | |
|--|---|
| | Общая площадь: 111 370 кв. км |
| | Население: 31 95 931 чел. (на июль 2007 г.) |
| | Плотность населения: 28,7 чел./кв. км |
| Официальное название: Республика Либерия | Денежная единица: либерийский доллар (LRD) |
| Столица: Монровия (570 971 чел.) | Телефонный код страны: 231 |
| Официальный язык: английский | Международный код страны: LBR |



Интернет домен: .lr

Часовой пояс: -3

ИСТОРИЯ:

На территории Либерии с XII-XVI веков жили племена и народности гвинейской языковой группы. Во второй половине XV века португальцы высадились на побережье и основали там опорные пункты работорговли.

В 1822 г. Американское колонизационное общество купило у местных вождей участок земли, где поселило освобожденных американских негров-рабов. По имени президента США Дж. Монро первое поселение было названо Монровией.

26.06.1847 г. образована Либерийская республика.

Американо-либерийцы занимали господствующее положение в государственно-административном аппарате и экономике Либерии вплоть до 1980, когда в стране произошел государственный переворот и к власти пришли представители других этнических политических группировок. В 1986 завершился переход Либерии к гражданскому правлению.

НАСЕЛЕНИЕ:

По численности населения занимает 132-е место в мире.

Состав населения: коренные африканцы, представленные 16-ю официально признанными этническими группами (кпелле, бакве, лома, гребо, кру и др.) — 95%, американо-либерийцы (потомки переселенцев из Северной Америки) — 2,5%, прочие (американцы, европейцы, ливанцы) — 2,5%.

Крупнейшие города — Монровия (570 971 чел.), Бьюкенен (34 000 чел.).

ФИЗИЧЕСКИЕ ХАРАКТЕРИСТИКИ И КЛИМАТ:

Либерия расположена в Западной Африке на побережье Атлантического океана, между Кот-д'Ивуаром и Сьерра-Леоне.

Площадь, занимаемая сушей, — 96 320 кв. км, водой — 15 050 кв. км.

Высшая точка — гора Бутеве (1 380 м), низшая — побережье Атлантического океана (0 м).

Протяженность границ — 1 585 км: с Гвинеей — 563 км, с Кот-д'Ивуаром — 716 км, со Сьерра-Леоне 306 км.

Протяженность береговой линии — 579 км. Климат: экваториальный.

ГОСУДАРСТВЕННОЕ УСТРОЙСТВО:

Форма правления — республика. Глава государства — председатель Государствен-

ного Совета. Законодательная власть: двухпалатный парламент.

Административное деление: 15 провинций.

ЭКОНОМИКА:

Валовой внутренний продукт на 2006 год — \$2,821 млрд.: сельскохозяйственный сектор — 76,9%, промышленный сектор — 5,4%, сфера обслуживания — 17,7%.

Объем экспорта в 2004 году — \$910 млн., импорта — \$4,839 млрд.



10°



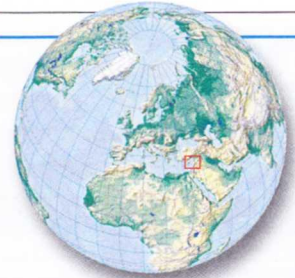
5°

10°



ЛИВАН

| |
|---|
| Общая площадь: 10 400 кв. км |
| Население: 3 925 502 чел. (на июль 2007 г.) |
| Плотность населения: 377,4 чел./кв. км |
| Официальное название: Ливанская Республика |
| Денежная единица: ливанский фунт (LBP) |
| Столица: Бейрут (1 574 397 чел.) |
| Телефонный код страны: 961 |
| Официальный язык: арабский |
| Международный код страны: LBN |



Интернет домен: **.lb** Часовой пояс: **0**

ИСТОРИЯ:

Около XV века до н. э. на этих землях обосновались финикийцы.

В 64 году до н. э. Помпей Великий захватил Финикию, и она стала частью Римской провинции Сирия. Когда Римская империя распалась, Ливан стал частью Византийской империи.

С 628 г. территория Ливана стала объектом вторжения со стороны арабов, и в 636 г. прибрежные города были захвачены арабскими войсками.

В 1102-1110 годах все побережье Финикии, а также большая часть горных районов страны оказались в руках крестоносцев.

С начала XIII века и до окончания Первой Мировой войны Ливан входил в состав Османской империи. Осенью 1918 года страну оккупировали англо-французские войска. С 1920 г. Ливан — подмандатная территория Франции.

22.11.1943 г. Ливан официально провозглашен независимой республикой.

Между ливанскими мусульманами и христианами существует давнее противостояние, которое в 1975 году вылилось в гражданскую войну.

НАСЕЛЕНИЕ:

По численности населения занимает 124-е место в мире.

Состав населения: арабы — 95%, армяне — 4%, прочие — 1%.

Крупнейшие города — Бейрут (1 574 397 чел.), Триполи (500 000 чел.), Захла (200 000 чел.).

ФИЗИЧЕСКИЕ ХАРАКТЕРИСТИКИ И КЛИМАТ:

Ливан расположен в Западной Азии на побережье Средиземного моря, между Израилем и Сирией.

Площадь, занимаемая сушей, — 10 230 кв. км, водой — 170 кв. км.

Высшая точка — гора Курнат-ас-Сауда (3 088 м), низшая — побережье Средиземного моря (0 м).

Протяженность границ — 454 км: с Израилем — 79 км, с Сирией — 375 км.

Протяженность береговой линии — 225 км. Климат: субтропический средиземноморский.

ГОСУДАРСТВЕННОЕ УСТРОЙСТВО:

Форма правления — республика. Глава государства — президент. Законодательная власть: однопалатный парламент.

Административное деление: 6 провинций.

ЭКОНОМИКА:

Валовой внутренний продукт на 2006 год — \$22,86 млрд.; сельскохозяйственный сектор — 5,1%, промышленный сектор — 18,4%, сфера обслуживания — 76,5%.

Занимает 88-е место в мире по уровню жизни населения.

Объем экспорта в 2006 году — \$2,792 млрд., импорта — \$8,547 млрд.



ЛИВИЯ

Офис, название: Социалистическая Народная Ливийская Арабская Джамахирия

Столица: Триполи (1 682 000 чел.)

Официальный язык: арабский

Общая площадь: 1 759 540 кв. км

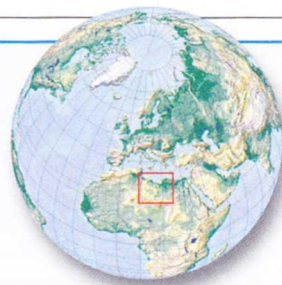
Население: 6 036 914 чел. (на июль 2007 г.)

Плотность населения: 3,4 чел./кв. км

Денежная единица: ливийский динар (LYD)

Телефонный код страны: 218

Международный код страны: LYU



Интернет домен: .ly Часовой пояс: -1

ИСТОРИЯ:

В 643 году страну захватили арабы, под властью которых, с небольшим перерывом, она находилась до XVI века. В XVI веке вошла в состав Османской империи, но местная власть по-прежнему оставалась в руках арабских правителей.

В 1912 году Ливия стала итальянской колонией. В 1943 году, после изгнания итальянских и немецких войск, Ливия оказалась под совместным управлением Франции и Великобритании. В 1951 году Ливия получила независимость и стала называться Объединенное Королевство Ливия. 01.12.1969 г. в стране произошел военный переворот, монархия была свергнута, власть перешла к националистически настроенным офицерам.

В 1977 году принят декрет об установлении в Ливии режима народной власти; страна переименована в Социалистическую Народную Ливийскую Арабскую Джамахирию.

НАСЕЛЕНИЕ:

По численности населения занимает 103-е место в мире.

Состав населения: арабы и берберы —

97%, прочие (греки, мальтийцы, итальянцы, египтяне, пакистанцы, турки, индусы) — 3%.

Крупнейшие города — Триполи (1 682 000 чел.), Бенгази (660 147 чел.), Мисрата (360 521 чел.).

ФИЗИЧЕСКИЕ ХАРАКТЕРИСТИКИ И КЛИМАТ:

Ливия расположена в Северной Африке, на побережье Средиземного моря между Египтом и Тунисом.

Площадь, занимаемая сушей, — 1 759 540 кв. км, водой — 0 кв. км.

Высшая точка — гора Бетте (2 267 м), низшая — Сабхат Гузайюл (-47 м).

Протяженность границ — 4 348 км: с Алжиром — 982 км, с Чадом — 1 055 км, с Египтом — 1 115 км, с Нигером — 354 км, с Суданом — 383 км, с Тунисом — 459 км.

Протяженность береговой линии — 1 770 км. Климат: на побережье средиземноморский субтропический, на юге — пустынный тропический.

ГОСУДАРСТВЕННОЕ УСТРОЙСТВО:

Форма правления — социалистическая джамахирия («народовластие»), фактически,

военная диктатура. Глава государства — Революционный лидер Муамар Каддафи, формально не занимающий официальных постов. Законодательная власть: Всеобщий народный конгресс.

Административное деление: 13 районов.

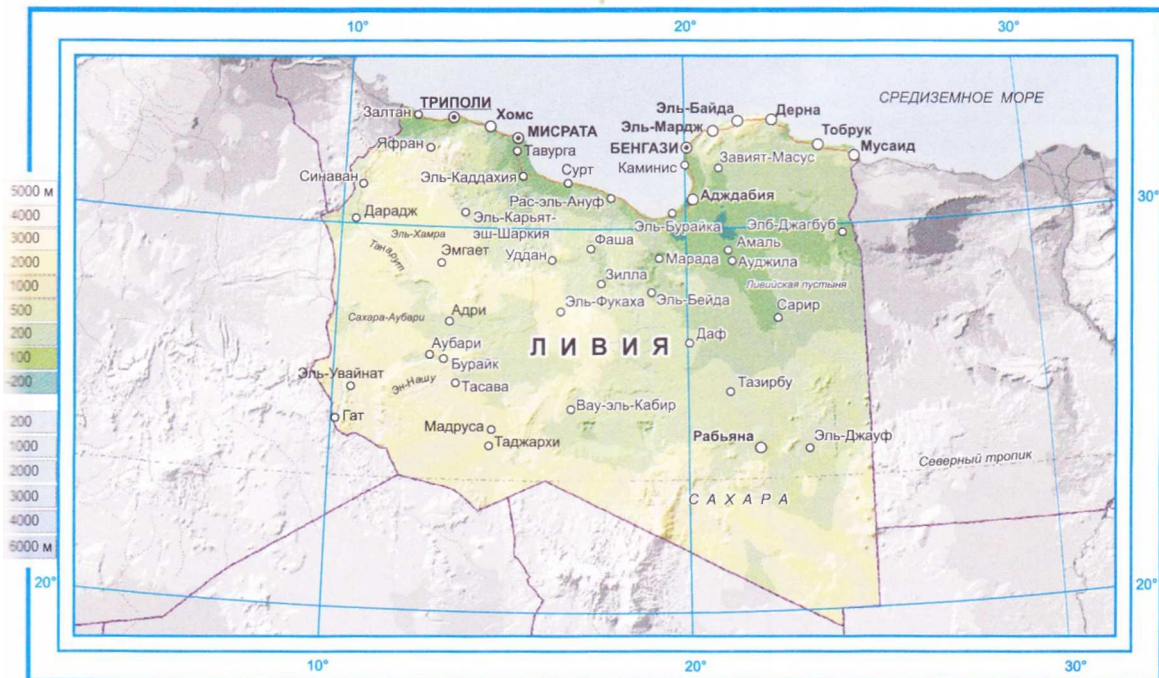
ЭКОНОМИКА:


Основа экономики — нефтедобывающая и нефтеперерабатывающая промышленность.

Валовой внутренний продукт на 2006 год — \$72,34 млрд.: сельскохозяйственный сектор — 2,2%, промышленный сектор — 79,5%, сфера обслуживания — 18,3%.

Занимает 56-е место в мире по уровню жизни населения.

Объем экспорта в 2006 году — \$33,66 млрд., импорта — \$12,28 млрд.





ЛИТВА

| | |
|--|---|
| | Общая площадь: 65 200 кв. км |
| | Население: 3 575 439 чел. (на июль 2007 г.) |
| | Плотность населения: 54,8 чел./кв. км |
| Официальное название: Литовская Республика | Денежная единица: лит (LTU) |
| Столица: Вильнюс (610 000 чел.) | Телефонный код страны: 370 |
| Официальный язык: литовский | Международный код страны: LTU |



Интернет домен: .lt Часовой пояс: -1

ИСТОРИЯ:

Название Литва впервые упомянуто в 1009 г. В конце XII века на территории нынешних Литвы и Белоруссии образовалось Великое княжество Литовское. В XIII-XIV княжество стремительно расширилось и достигло берегов Чёрного моря.

В 1569 г. была заключена уния с Польшей. Литвой и Польшей правил совместно избираемый король, а государственные дела решались в общем Сейме.

В XVIII веке, после Северной войны, польско-литовское государство пришло в упадок. В 1772, 1793 и 1795 гг. вся территория Польши и Литвы была поделена между Россией, Пруссией и Австрией.

С 16 февраля 1918 г. — независимое государство.

15 июня 1940 г. на территорию Литвы были введены советские войска, Литва была присоединена к СССР как одна из союзных социалистических республик.

После распада Советского Союза, с 1991 г. Литовская республика — независимое суверенное государство.

НАСЕЛЕНИЕ:

По численности населения занимает 127-е

место в мире.

Состав населения: литовцы — 83,4%, поляки — 6,7%, русские — 6,3%, прочие — 3,6%. Крупнейшие города — Вильнюс (610 000 чел.), Каунас (361 274 чел.), Клайпеда (187 316 чел.), Шауляй (129 075 чел.), Паневежис (116 247 чел.).

ФИЗИЧЕСКИЕ ХАРАКТЕРИСТИКИ И КЛИМАТ:

Литва расположена в Восточной Европе, на побережье Балтийского моря, между Россией и Латвией. Географический центр Европы, установленный Национальным Географическим институтом Франции в 1989 г., находится в 24 км к северу от Вильнюса.

Площадь, занимаемая сушей, — 65200 кв. км, водой — 0 кв. км.

Высшая точка — Йозапинес (292 м), низшая — побережье Балтийского моря (0 м).

Протяженность границ — 1273 км: с Беларусью — 502 км, с Латвией — 453 км, с Польшей — 91 км, с Россией — 227 км.

Протяженность береговой линии — 99 км.

Климат: переходный от морского к континентальному.

ГОСУДАРСТВЕННОЕ УСТРОЙСТВО:

Форма правления — парламентская демократия. Глава государства — президент. Законодательная власть: однопалатный парламент — Сейм.

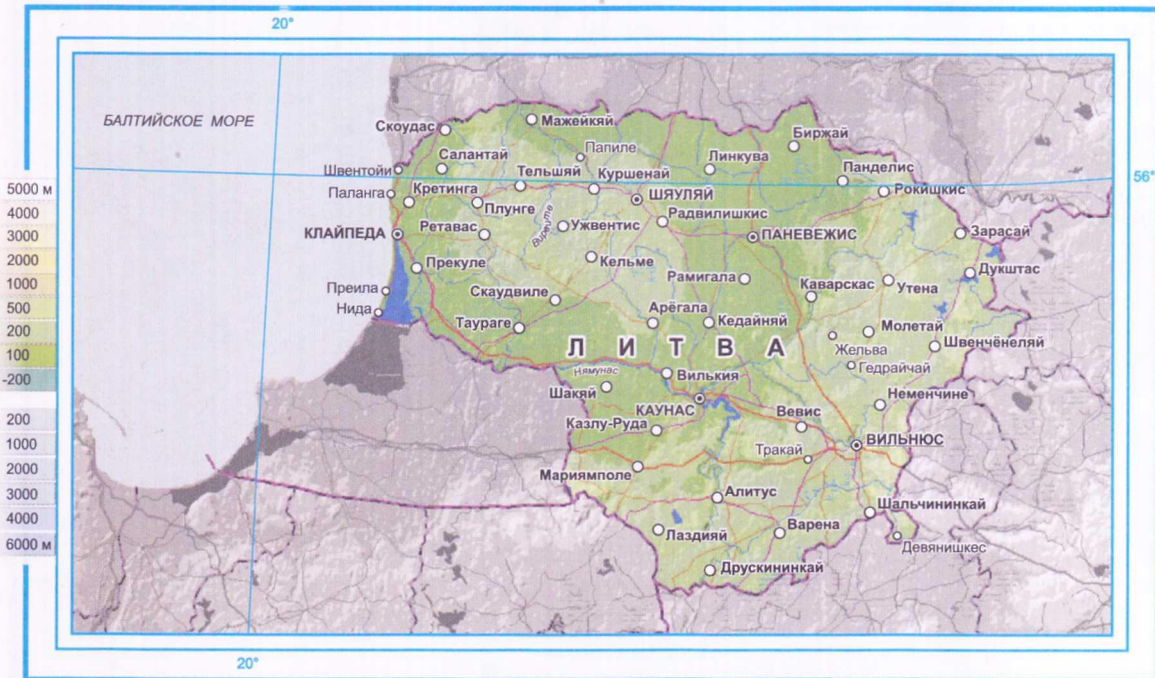
Административное деление: 10 областей.

ЭКОНОМИКА:

Валовой внутренний продукт на 2006 год — \$54,9 млрд.: сельскохозяйственный сектор — 5,5%, промышленный сектор — 35%, сфера обслуживания — 59,6%.

Занимает 43-е место в мире по уровню жизни населения.

Объем экспорта в 2006 году — \$14,12 млрд., импорта — \$18,29 млрд.





ЛИХТЕНШТЕЙН

| | |
|---|---|
| | Общая площадь: 160 кв. км |
| | Население: 34 247 чел. (на июль 2007 г.) |
| | Плотность населения: 214 чел./кв. км |
| Официальное название: Княжество Лихтенштейн | Денежная единица: швейцарский франк (CHF) |
| Столица: Вадуц (5 100 чел.) | Телефонный код страны: 423 |
| Официальный язык: немецкий | Международный код страны: LIЕ |

ИСТОРИЯ:

В пределах герцогства Швабия на территории нынешнего Лихтенштейна образовались феодальные владения Шелленберг и Вадуц, вошедшие затем в состав Священной Римской империи. 23.01.1719 г. эти два владения объединились — так возникло княжество Лихтенштейн. До 1806 г. оно входило в состав Священной Римской империи, с 1806 по 1815 г. — Рейнской конфедерации, с 1815 по 1866 г. — Германской конфедерации. В 1866 княжество стало независимым государством.

В 1868 году после распада Германской Конфедерации в Лихтенштейне была распущена армия и провозглашен постоянный нейтралитет, который не был нарушен ни во время Первой, ни во время Второй Мировых войн.

В 50-х годах Лихтенштейн превратился в развитую индустриальную страну с одним из самых высоких уровней жизни в мире.

НАСЕЛЕНИЕ:

По численности населения занимает 187-е место в мире.



Интернет домен: .li Часовой пояс: -1

Состав населения: немцы — 86%, итальянцы, турки и прочие — 14%.

Крупнейшие города — Шан (5 606 чел.), Вадуц (5 100 чел.), Тризен (4 643 чел.).

ФИЗИЧЕСКИЕ ХАРАКТЕРИСТИКИ И КЛИМАТ:

Лихтенштейн расположен в Центральной Европе, между Австрией и Швейцарией.

Площадь, занимаемая сушей, — 160 кв. км, водой — 0 кв. км.

Высшая точка — гора Фордер-Граушпитц (2 599 м), низшая — Ругьеллер-Рьетт (430 м).

Протяженность границ — 76 км: с Австрией — 34,9 км, со Швейцарией — 41,1 км.

Климат: умеренно континентальный, альпийский.

ГОСУДАРСТВЕННОЕ УСТРОЙСТВО:

Форма правления — конституционная монархия на демократической и парламентской основе. Глава государства — князь. Законодательная власть: однопалатный парламент.

Административное деление: 11 общин.

ЭКОНОМИКА:

Бюджет государства складывается, главным образом, из налогов, в том числе от более 73 тыс. международных концернов и иностранных компаний, зарегистрированных на территории Лихтенштейна из-за низкого уровня налогообложения, несложных правил регистрации и в целях сохранения финансовой тайны (около 30%); доходов от выпуска почтовых марок (10%) и иностранного туризма.

Валовой внутренний продукт на 2001 год — \$1,786 млн.: сельскохозяйственный сектор — 6%, промышленный сектор — 39%, сфера обслуживания — 55%.

Объем экспорта в 1996 году — \$2,47 млрд., импорта — \$917,3 млн.



ЛЮКСЕМБУРГ

| |
|---|
| Общая площадь: 2 586 кв. км |
| Население: 480 222 чел. (на июль 2007 г.) |
| Плотность населения: 185,7 чел./кв. км |
| Официальное название: Великое Герцогство Люксембург |
| Денежная единица: евро (EUR) |
| Столица: Люксембург (86 329 чел.) |
| Телефонный код страны: 352 |
| Официальный язык: немецкий, французский |
| Международный код страны: LUX |

ИСТОРИЯ:

Римляне первые использовали это стратегически важное место и укрепили его. После падения Римской империи территория была завоевана франками в V в. и позднее стала частью обширной империи Карла Великого. Люксембург был основан Зигфридом, графом Арденнским, в 963 году н. э. В 1354 году страна стала герцогством.

С 1437 г. герцогство Люксембург перешло к династии Габсбургов, в 1443–1477 гг. — под властью Бургундии, затем — снова Габсбургов. В 1555 году вместе с Голландией и Фландрией попало под власть Испании, с 1713 года являлось частью Авс-

трийских Нидерландов, в 1795—1813 гг. присоединено к Франции. В 1815 г. по решению Венского конгресса было образовано Великое герцогство Люксембург, корона которого была вручена королю Голландии и Бельгии. В 1830—1839 гг. после образования Бельгии в нее вошла западная (валлонская) половина Великого герцогства, а голландская часть страны с 1867 года стала независимым государством, но до 1891 года Люксембург находился в личной унии с Нидерландами.

В 1867 году был объявлен нейтралитет во всех международных делах, но с 1948 года Люксембург отказался от нейтралитета и вступил в различные международные



Интернет домен: .lu Часовой пояс: -2

экономические, политические и военные организации, включая НАТО и ООН.

НАСЕЛЕНИЕ:

По численности населения занимает 162-е место в мире.

Состав населения: коренные жители (потомки древних кельтов, с примесью французов и немцев) — 70%, постоянно проживающие иностранцы (в основном, бельгийцы, французы, немцы, итальянцы, португальцы) — 30%.

Крупнейшие города — Люксембург (86 329 чел.), Эш (28 000 чел.).

ФИЗИЧЕСКИЕ ХАРАКТЕРИСТИКИ И КЛИМАТ:

Герцогство расположено в Западной Европе между Францией и Германией.

Площадь, занимаемая сушей, — 2 586 кв. км, водой — 0 кв. км.

Высшая точка — гора Бургплатц (559 м), низшая — река Мозель (133 м).

Протяженность границ — 359 км: с Бельгией — 148 км, с Францией — 73 км, с Германией — 138 км.

Климат: умеренный, переходный от морского к континентальному.

ГОСУДАРСТВЕННОЕ УСТРОЙСТВО:

Форма правления — конституционная монархия. Глава государства — великий герцог. Законодательная власть: однопалатный парламент.

Административное деление: 3 округа.

ЭКОНОМИКА:

Город Люксембург является крупнейшим международным банковским и финансовым центром.

Валовой внутренний продукт на 2006 год — \$33,87 млрд.: сельскохозяйственный сектор — 1%, промышленный сектор — 13%, сфера обслуживания — 86%.

Занимает 18-е место в мире по уровню жизни населения.

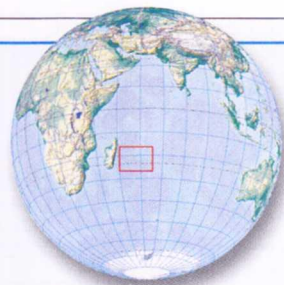
Объем экспорта в 2006 году — \$16,57 млрд., импорта — \$20,86 млрд.





МАВРИКИЙ

| | |
|---|---|
| | Общая площадь: 2 040 кв. км |
| | Население: 1 250 882 чел. (на июль 2007 г.) |
| | Плотность населения: 613,2 чел./кв. км |
| Официальное название: Республика Маврикий | Денежная единица: маврикийская рупия (MUR) |
| Столица: Порт-Луи (147 688 чел.) | Телефонный код страны: 230 |
| Официальный язык: английский | Международный код страны: MUS |



Интернет домен: .mu Часовой пояс: +1

ИСТОРИЯ:

Впервые остров Маврикий обнаружил арабскими мореплавателями в X веке.

В 1507 году был вновь открыт португальцами.

Колонизация началась в 1598 году, когда на берег высадились голландцы и рабы, привезенные с Мадагаскара для заготовки ценного черного дерева. Остров назван в честь голландского принца Маурициуса Оранского.

В 1721 году Маврикий перешел под власть Франции и был переименован в Иль-де-Франс.

С 1810 года остров стал британской колонией и вновь был назван Маврикием. После отмены рабства в Британской империи (1833 год) для работы на плантациях сахарного тростника стали завозить наемных рабочих из Индии.

В 1968 году страна получила независимость. При предоставлении Маврикию независимости Великобритания отторгла от него архипелаг Чагос, а остров Диего-Гар-

сия передала США на 50 лет под устройство военной базы.

В 1992 году Маврикий стал республикой.

НАСЕЛЕНИЕ:

По численности населения занимает 148-е место в мире.

Состав населения: индомаврикийцы (жители индийского происхождения) — 68%, креолы (потомки от смешанных браков французских поселенцев с африканцами, индийцами и др.) — 27%, синомаврикийцы (жители китайского происхождения) — 3%, евромаврикийцы (в основном, потомки французсов) — 2%.

Крупнейшие города — Порт-Луи (147 688 чел.), Кьюрпайп (78 000 чел.).

ФИЗИЧЕСКИЕ ХАРАКТЕРИСТИКИ И КЛИМАТ:

Республика расположена на островах Маврикий, Родригес, Агалега и Каргадос-Карахос, входящих в группу Маскаренских островов в западной части Индийского океана, к востоку от Мадагаскара.

Площадь, занимаемая сушей, — 2 030 кв. км, водой — 10 кв. км.

Высшая точка — Питон де ла Птит Ривьере Нуар (828 м), низшая — побережье Индийского океана (0 м).

Протяженность границ — 0 км.

Протяженность береговой линии — 177 км. Климат: тропический морской.

ГОСУДАРСТВЕННОЕ УСТРОЙСТВО:

Форма правления — парламентская демократия. Глава государства — президент. Законодательная власть: однопалатное Законодательное собрание.

Административное деление: 9 округов.

ЭКОНОМИКА:

Валовой внутренний продукт на 2006 год — \$17,02 млрд.: сельскохозяйственный сектор — 5,2%, промышленный сектор — 25,2%, сфера обслуживания — 69,6%.

Занимает 65-е место в мире по уровню жизни населения.

Объем экспорта в 2006 году — \$2,339 млрд., импорта — \$3,427 млрд.





МАВРИТАНИЯ

| | |
|---|---|
| | Общая площадь: 1 030 700 кв. км |
| | Население: 3 270 065 чел. (на июль 2007 г.) |
| | Плотность населения: 3,2 чел./кв. км |
| Оффц. название: Исламская Республика Мавритания | Денежная единица: угия (MRO) |
| Столица: Нуакшот (780 000 чел.) | Телефонный код страны: 222 |
| Официальный язык: арабский | Международный код страны: MRT |

ИСТОРИЯ:

Берберы из Северной Африки расселились на территории современной Мавритании в начале 200-х годов до н. э.

В IV-сердине XI веков южная часть территории Мавритании входила в состав средневековых государств Западной Африки (Гана, Текрур и др.); в северной части существовали государственные образования берберов-санхаджа. В XI-XII веках Мавритания — в составе государства Альморавидов, в XIII-XIV вв. южная часть территории Мавритании — в

составе средневекового государства Мали.

В XV-XVII веках после нескольких столетий относительно мирного проникновения на территорию Мавритании арабы покорили местных берберов и, смешавшись с ними, положили начало этнической группе мавров (арабо-берберов).

Проникновение европейцев с XV века завершилось превращением Мавритании в 1920 году во французскую колонию в составе Французской Западной Африки.

С 1946 года Мавритания — «заморская территория» Франции, в 1958 года вошла в



состав Французского сообщества под названием Исламская Республика Мавритания, а 28 ноября 1960 года стала независимым государством.

НАСЕЛЕНИЕ:

По численности населения занимает 129-е место в мире.

Состав населения: мавры — 70%, негры (волоф, тукулер, сонинка, зенага и др) — 30%.

Крупнейший город — Нуакшот (780 000 чел.).

ФИЗИЧЕСКИЕ ХАРАКТЕРИСТИКИ И КЛИМАТ:

Мавритания расположена в Северной Африке, между Сенегалом и Западной Сахарой, омывается Атлантическим океаном.

Площадь, занимаемая сушей, — 1 030 400 кв. км, водой — 300 кв. км.

Высшая точка — Кедиат Иджиль (915 м), низшая точка — Себжет Тендахамш (-5 м).

Протяженность границ — 5 074 км: с Алжиром — 463 км, с Мали — 2 237 км, с Сенегалом — 813 км, с Западной Сахарой — 1 561 км.

Протяженность береговой линии — 754 км.

Климат: тропический пустынный.

ГОСУДАРСТВЕННОЕ УСТРОЙСТВО:

Форма правления — республика. Глава государства — президент. Законодательная власть: двухпалатный парламент — Меджлис.

Административное деление: 12 областей и 1 автономный столичный округ.


ЭКОНОМИКА:

Валовой внутренний продукт на 2006 год — \$8,124 млрд.: сельскохозяйственный сектор — 25%, промышленный сектор — 29%, сфера обслуживания — 46%.

Занимает 137-е место в мире по уровню жизни населения.

Объем экспорта в 2004 году — \$784 млн, импорта — \$1,124 млн.





МАДАГАСКАР

| |
|--|
| Общая площадь: 587 040 кв. км |
| Население: 19 448 815 чел. (на июль 2007 г.) |
| Плотность населения: 33,1 чел./кв. км |
| Официальное название: Республика Мадагаскар |
| Денежная единица: малагасийский франк (MGF) |
| Столица: Антананариву (1 403 449 чел.) |
| Телефонный код страны: 261 |
| Официальный язык: малагасийский, французский |
| Международный код страны: MDG |

ИСТОРИЯ:

Мадагаскар был заселен племенами малайско-индонезийского происхождения в начале I века. Позднее здесь поселились выходцы с Африканского континента.

В XVI–XVII веках на территории современного Мадагаскара возникли несколько межплеменных политических образований: Ариндрану, Исандра, Лалангина и Манандриана, Бузни и Менабе, Имерина. В XIX веке королевство Имерина завоевало большую часть острова.

В 1506 г. португальцы первыми среди европейцев открыли Мадагаскар. Безуспешные попытки колонизировать остров в течение XVII–XVIII веков делали англичане, португальцы и французы. В результате двух франко-малагасийских войн (1883–1895 годы), в 1896 г. Мадагаскар стал французской колонией.

В 1946 г. Мадагаскар получил статус «заморской территории» Франции. В 1958 г. ему было предоставлено право самоуправления под названием Малагасийская Республика.

В 1960 году страна получила независимость.



Интернет домен: .mg Часовой пояс: 0

НАСЕЛЕНИЕ:

По численности населения занимает 54-е место в мире.

Состав населения: малагасийцы, представленные восемнадцатью этническими группами, включая малайо-индонезийскую, африканскую, арабскую, французскую, индийскую, креольскую и коморскую — 99%, выходцы из Европы, Африки и Азии — 1%.

Крупнейшие города — Антананариву (1 403 449 чел.), Фианаранцуа (225 000), Махадзанга (182 000 чел.).

ФИЗИЧЕСКИЕ ХАРАКТЕРИСТИКИ И КЛИМАТ:

Мадагаскар расположен на одноименном острове и прилегающих мелких островах в Индийском океане.

Площадь, занимаемая сушей, — 581 540 кв. км, водой — 5 500 кв. км.

Высшая точка — гора Маромокотро (2 876 м), низшая — побережье Индийского океана (0 м).

Протяженность береговой линии — 4 828 км. Климат: тропический и экваториальный муссонный.

ГОСУДАРСТВЕННОЕ УСТРОЙСТВО:

Форма правления — республика. Глава государства — президент.

Законодательная власть: двухпалатный парламент — Национальное народное собрание.

Административное деление: 6 провинций.

ЭКОНОМИКА:

Валовой внутренний продукт на 2006 год — \$17,27 млрд.: сельскохозяйственный сектор — 28,2%, промышленный сектор — 16,3%, сфера обслуживания — 55,5%.

Занимает 143-е место в мире по уровню жизни населения.

Объем экспорта в 2006 году — \$898 млн., импорта — \$1,467 млрд.





МАКЕДОНИЯ

| | |
|---|---|
| Общая площадь: 25 333 кв. км | Население: 2 055 915 чел. (на июль 2007 г.) |
| Плотность населения: 81 чел./кв. км | Официальное название: Республика Македония |
| Денежная единица: македонский динар (МКД) | Столица: Скопье (521 569 чел.) |
| Телефонный код страны: 389 | Официальный язык: македонский |
| Международный код страны: MKD | |

ИСТОРИЯ:

Большая часть территории Македонии, образованной Александром Великим в VI веке до н. э., сейчас относится к Греции.

В VI-VII веках н. э. территория Македонии была заселена славянскими племенами.

В IX в. большая часть Македонии входила в Первое Болгарское царство.

В 1018 г. Македония была завоевана Византийской империей. В 1230 г. македонская территория становится частью Второго Болгарского царства.

В середине XIV в. Македония была завоевана сербским царем Стефаном Душаном, а в последней четверти XIV в. — Османской империей.

В результате Балканских войн 1912-1913 гг. Македония была разделена между Сербией, Грецией и Болгарией. В 1918 г. Вардарская Македония стала частью Королевства сербов, хорватов и словенцев (с 1929 г. — Югославия).

По окончании Второй Мировой войны была образована Федеративная Народная Республика Югославия из шести республик, в том числе Народной Республики Македонии.

Отделившись от Югославии в 1991 г., республика приняла своё современное имя.

НАСЕЛЕНИЕ:

По численности населения занимает 140-е место в мире.

Состав населения: македонцы — 64,2%, албанцы — 25,2%, турки — 3,9%, цыгане — 2,7%, сербы — 1,8%, прочие — 2,2%.

Крупнейшие города — Скопье (521 569 чел.), Битола (95 385 чел.), Куманово (105 484 чел.), Тетово (86 580 чел.).

ФИЗИЧЕСКИЕ ХАРАКТЕРИСТИКИ И КЛИМАТ:

Македония расположена в Юго-Восточной Европе, между Грецией и Сербией.

Площадь, занимаемая сушей, — 24 856 кв. км, водой — 477 кв. км.

Высшая точка — гора Корабит (2 764 м), низшая — река Вардар (50 м).

Протяженность границ — 766 км: с Албанией — 151 км, с Болгарией — 148 км, с Грецией — 246 км, с Сербией — 221 км.

Климат: переходный от умеренного к субтропическому.



Интернет домен: .mk Часовой пояс: -1

ГОСУДАРСТВЕННОЕ УСТРОЙСТВО:

Форма правления — парламентская демократия. Глава государства — президент. Законодательная власть: однопалатный парламент.

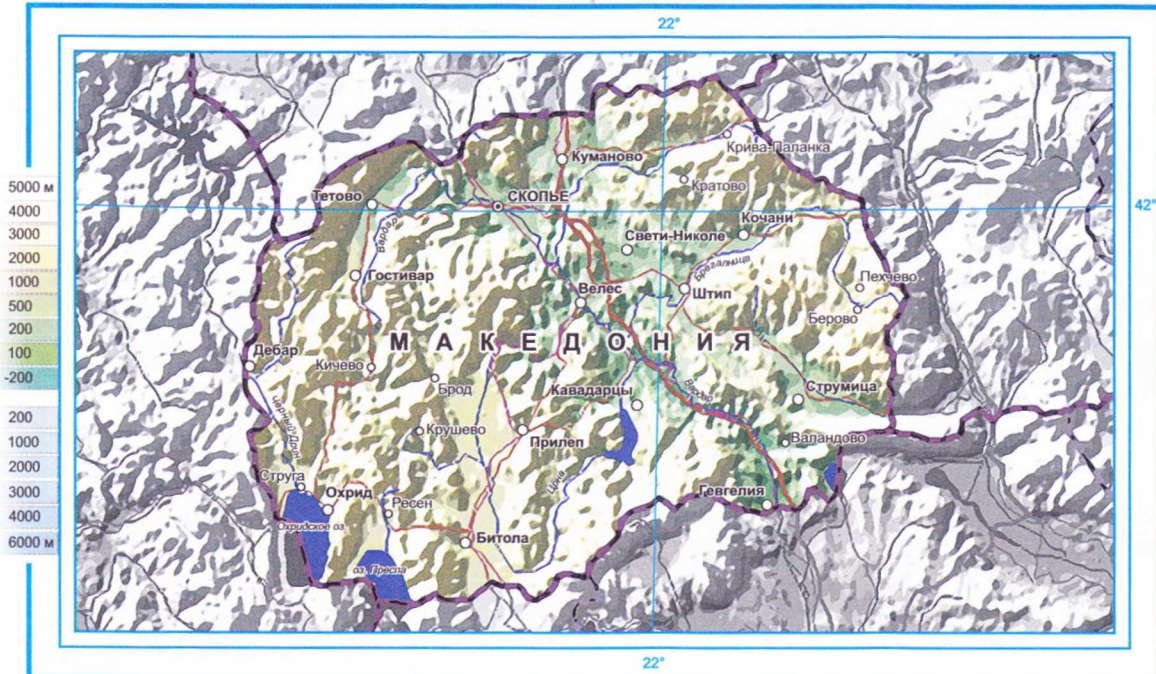
Административное деление: 85 муниципалитетов.

ЭКОНОМИКА:

Валовой внутренний продукт на 2006 год — \$16,96 млрд.: сельскохозяйственный сектор — 12,6%, промышленный сектор — 29,5%, сфера обслуживания — 57,9%.

Занимает 69-е место в мире по уровню жизни населения.

Объем экспорта в 2006 году — \$2,396 млрд., импорта — \$3,682 млрд.





МАЛАВИ

| |
|--|
| Общая площадь: 118 480 кв. км |
| Население: 13 603 181 чел. (на июль 2007 г.) |
| Плотность населения: 114,8 чел./кв. км |
| Денежная единица: малавийская квача (MWK) |
| Телефонный код страны: 265 |
| Международный код страны: MWI |

Официальное название: Республика Малави

Столица: Лилонгве (597 619 чел.)

Официальный язык: английский, чичева

ИСТОРИЯ:

Территория современного Малави была заселена уже в каменном веке.

Королевство Малави известно с XVI века. Первые европейцы (миссионеры-иезуиты из Португалии) прибыли в XVII веке, однако об озере Малави (Ньяса) европейцы узнали только в 1859 г., когда его достиг исследователь Дэвид Ливингстон. Через 20 лет началась постепенная колонизация Малави, в 1891 г. страна была объявлена протекторатом Великобритании, в 1907 г. получила

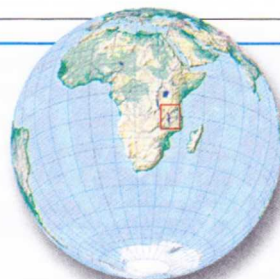
название протекторат Ньясаланд. С 1953 по 1963 г. страна входила в состав федерации Родезии и Ньясаланда.

В 1963 г. Малави получила право самоуправления. 6 июля 1964 г. страна обрела независимость, а 6 июля 1966 г. была провозглашена республикой Малави.

НАСЕЛЕНИЕ:

По численности населения занимает 64-е место в мире.

Состав населения: чева — 90%, ньянджа, тумбука, нгони, яо и прочие — 10%.



Интернет домен: .mw Часовой пояс: -1

Крупнейшие города — Блантайр (646 235 чел.), Лилонгве (597 619 чел.), Мзузу (119 592 чел.).

ФИЗИЧЕСКИЕ ХАРАКТЕРИСТИКИ И КЛИМАТ:

Страна расположена в Южной Африке между Замбией, Танзанией и Мозамбиком.

Малави имеет богатую и разнообразную фауну, сохранилось много эндемичных видов. В стране 4 национальных парка и 3 заповедника.

Площадь, занимаемая сушей, — 94 080 кв. км, водой — 24 400 кв. км. Почти треть территории занята озером Малави (Ньяса) и тремя более мелкими озерами.

Высшая точка — гора Сапитва (3 002 м), низшая — река Шире на границе с Мозамбиком (37 м).

Протяженность границ — 2 881 км: с Мозамбиком — 1 569 км, с Танзанией — 475 км, с Замбией — 837 км.

Климат: субтропический.

ГОСУДАРСТВЕННОЕ УСТРОЙСТВО:

Форма правления — многопартийная демократия. Глава государства — президент. Законодательная власть: однопалатное Национальное Собрание.

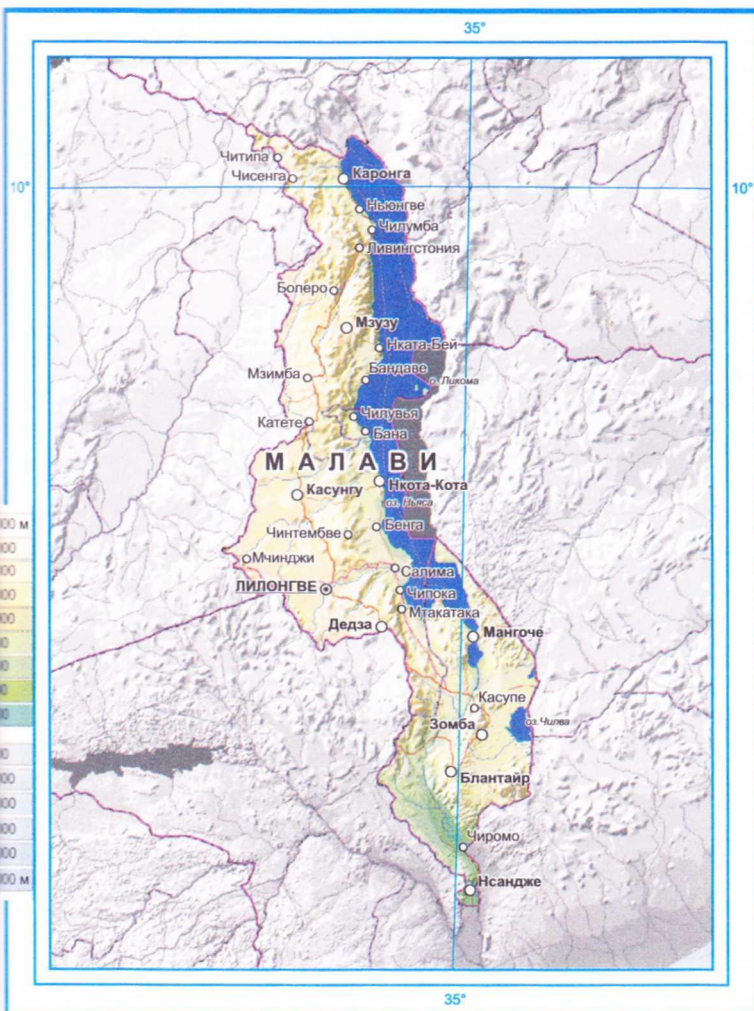
Административное деление: 27 округов.


ЭКОНОМИКА:

Валовой внутренний продукт на 2006 год — \$8,272 млрд: сельскохозяйственный сектор — 36,1%, промышленный сектор — 18,8%, сфера обслуживания — 45,1%.

Занимает 164-е место в мире по уровню жизни населения.

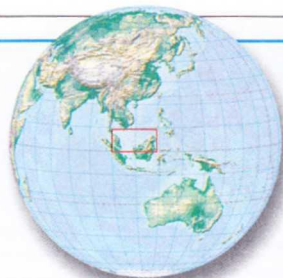
Объем экспорта в 2006 году — \$560,3 млн, импорта — \$832 млн.





МАЛАЙЗИЯ

| |
|--|
| Общая площадь: 329 750 кв. км |
| Население: 24 821 286 чел. (на июль 2007 г.) |
| Плотность населения: 75,3 чел./кв. км |
| Официальное название: Малайзия |
| Денежная единица: ринггит (MYR) |
| Столица: Куала-Лумпур (1 367 300 чел.) |
| Телефонный код страны: 60 |
| Официальный язык: малайский |
| Международный код страны: MYS |



Интернет домен: .my Часовой пояс: -5

ИСТОРИЯ:

Предки современных малайцев начали переселяться на полуостров Малайзия с юго-запада Китая не позднее второго тысячелетия до н. э.

В 1509 году в Малакке впервые появились португальцы, а в 1511 г. португальская эскадра захватила страну. В XVII-XVIII веках она была сначала под властью голландцев, затем — англичан.

Вплоть до Второй Мировой войны на территории современной Малайзии существовали несколько административно-территориальных образований, входивших в Британскую империю. В малайских государствах власть номинально по-прежнему принадлежала султанам.

В 1941 г. Малайзию захватили японцы. В 1945 г. в Малайю вступили британские войска, и колониальный режим был восстановлен.

В 1957 г. Малайзия получила независимость.

НАСЕЛЕНИЕ:

По численности населения занимает 46-е место в мире.

Состав населения: малайцы — 50,4%, китайцы — 23,7%, индусы — 7,1%, прочие — 18,8%.

Крупнейшие города — Куала-Лумпур (1 800 674 чел.), Кота-Бару (723 900 чел.), Ипох (600 900 чел.).

ФИЗИЧЕСКИЕ ХАРАКТЕРИСТИКИ И КЛИМАТ:

Страна расположена в Юго-Восточной Азии, занимает южную оконечность полуострова Малакка (за исключением Сингапура), и северную часть острова Борнео (Калимантан).

Площадь, занимаемая сушей, — 328 550 кв. км, водой — 1 200 кв. км.

Высшая точка — гора Кинабалу (4 094 м), низшая — побережье Индийского океана (0 м).

Протяженность границ — 2 669 км: с Брунеем — 381 км, с Индонезией — 1 782 км, с Таиландом — 506 км.

Протяженность береговой линии — 4 675 км. Климат: на острове Калимантан и юге п-ова Малакка — экваториальный, на остальной части полуострова — субэкваториальный муссонный.

ГОСУДАРСТВЕННОЕ УСТРОЙСТВО:

Форма правления — конституционная монархия, с выборной главой государства. Глава государства — Верховный правитель. Законодательная власть: двухпалатный парламент.

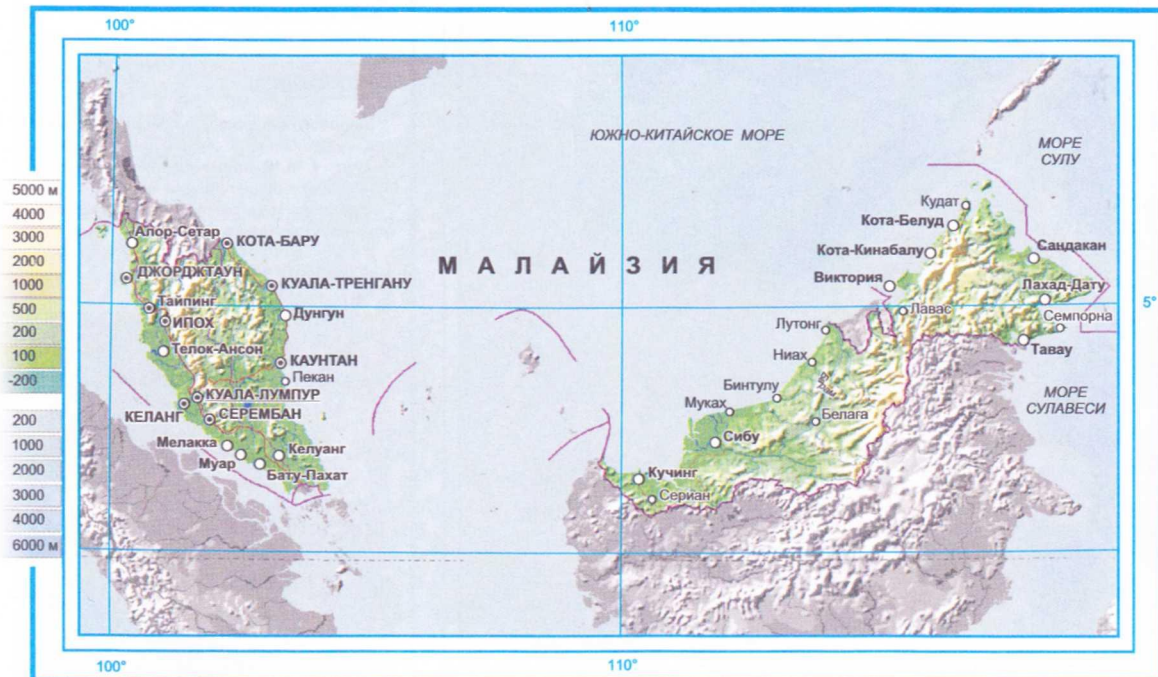
Административное деление: 13 штатов.

ЭКОНОМИКА:

Валовой внутренний продукт на 2006 год — \$313,2 млрд.: сельскохозяйственный сектор — 13%, промышленный сектор — 36%, сфера обслуживания — 51%.

Занимает 63-е место в мире по уровню жизни населения.

Объем экспорта в 2006 году — \$160,8 млрд., импорта — \$124 млрд.





МАЛИ

Официальное название: Республика Мали

Столица: Бамако (1 690 471 чел.)

Официальный язык: французский

Общая площадь: 1 240 000 кв. км

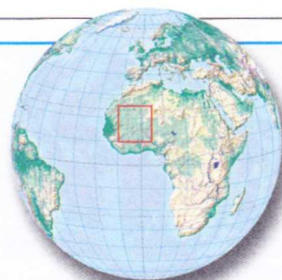
Население: 11 995 402 чел. (на июль 2007 г.)

Плотность населения: 9,7 чел./кв. км

Денежная единица: франк КФА (XAF)

Телефонный код страны: 223

Международный код страны: ML



Интернет домен: .ml

Часовой пояс: -3

ИСТОРИЯ:

На территории Мали существовали могущественные империи Гана, Мали, Сонгай. В XVII возникло несколько небольших государств, крупнейшим из которых была империя Тимбукту.

В конце XIX века французские войска подчинили практически всю территорию современного Мали. Границы и название колонии неоднократно менялись — Верхний Сенегал (1890), Судан (1892), Сенегамбия-Нигер (1902), Верхний Сенегал-Нигер (1904),

Французский Судан (1920). 17 января 1959 г. Французский Судан и Сенегал объединились в Федерацию Мали, провозгласившую независимость 20 июня 1960 г. В сентябре того же года федерация распалась и была провозглашена новая Республика Мали.

В 1968 году к власти в стране пришло военное правительство, а в 1979 установилось однопартийное гражданское правление. В начале 90-х годов начались антиправительственные выступления, и в Мали произошел военный переворот. В 1992 г. в стране состоялись многопартийные выборы.

НАСЕЛЕНИЕ:

По численности населения занимает 70-е место в мире.

Состав населения: народы языковой группы манде (бамбара, малинке, сараколе и др.) — 50%, пель — 17%, вольтайк — 12%, сонгаи — 6%, туареги и мавры — 10%, прочие — 5%.

Крупнейшие города — Бамако (1 690 471 чел.), Сикасо (130 700 чел.)

ФИЗИЧЕСКИЕ ХАРАКТЕРИСТИКИ И КЛИМАТ:

Страна расположена в Западной Африке юго-западнее Алжира.

Площадь, занимаемая сушей, — 1 220 000 кв. км, водой — 20 000 кв. км.

Высшая точка — гора Хомбори-Тонго (1 155 м), низшая — река Сенегал (23 м).

Протяженность границ — 7 243 км: с Алжиром — 1 376 км, с Буркина Фасо — 1 000 км, с Гвинеей — 858 км, с Кот д'Ивуаром — 532 км, с Мавританией — 2 237 км, с Нигером — 821 км, с Сенегалом — 419 км.

Климат: тропический континентальный, на крайнем юге — субэкваториальный.

ГОСУДАРСТВЕННОЕ УСТРОЙСТВО:

Форма правления — республика. Глава государства — президент. Законодательная власть: однопалатный парламент.

Административное деление: 8 районов.

ЭКОНОМИКА:

Валовой внутренний продукт на 2006 год — \$14,77 млрд.: сельскохозяйственный сектор — 45%, промышленный сектор — 17%, сфера обслуживания — 38%.

Занимает 173-е место в мире по уровню жизни населения.

Объем экспорта в 2004 году — \$323 млн., импорта — \$1,858 млн.





МАЛЬДИВЫ

| | |
|--|---|
| | Общая площадь: 300 кв. км |
| | Население: 369 031 чел. (на июль 2007 г.) |
| | Плотность населения: 1 230 чел./кв. км |
| Официальное название: Мальдивская Республика | Денежная единица: мальдивская рупия (MVR) |
| Столица: Мале (81 647 чел.) | Телефонный код страны: 960 |
| Официальный язык: мальдивский (дивехи) | Международный код страны: MDV |



Интернет домен: .mv Часовой пояс: +2

ИСТОРИЯ:

В 1153 г. на Мальдивах в качестве государственной религии принят ислам.

С начала XVI века разгорелась борьба за архипелаг между арабами, португальцами и голландцами.

В 1558 году португальцы захватили остров Мале, до 1575 года он был португальской колонией. В XVII веке над Мальдивскими островами установили контроль голландцы, обосновавшиеся на острове Цейлон.

В 1835 году голландцев на Цейлоне сменили англичане.

С 1887 по 1965 года Мальдивские острова находились под британским протекторатом.

Мальдивские острова получили независимость в 1965 году.

В результате референдума в 1968 году Мальдивские острова, являвшиеся султанатом, провозглашены республикой.

НАСЕЛЕНИЕ:

По численности населения занимает 167-е место в мире.

Состав населения: три этнические группы — сингальская, арабская, малайская.

Крупнейший город — Мале (81 647 чел.).

ФИЗИЧЕСКИЕ ХАРАКТЕРИСТИКИ И КЛИМАТ:

Страна расположена в северной части Индийского океана к юго-западу от Шри Ланка, на Мальдивских островах. Включает 26 атоллов, состоящих из 1 196 островов. Обитаемы лишь 200.

Площадь, занимаемая сушей, — 300 кв. км, водой — 0 кв. км.

Высшая точка — на острове Вилингили (2,4 м), низшая — побережье Индийского океана (0 м).

Протяженность береговой линии — 664 км. Климат: экваториальный муссонный.

ГОСУДАРСТВЕННОЕ УСТРОЙСТВО:

Форма правления — республика. Глава государства — президент. Законодательная власть: однопалатный Народный Совет — Меджлис.

Административное деление: 19 атоллов.

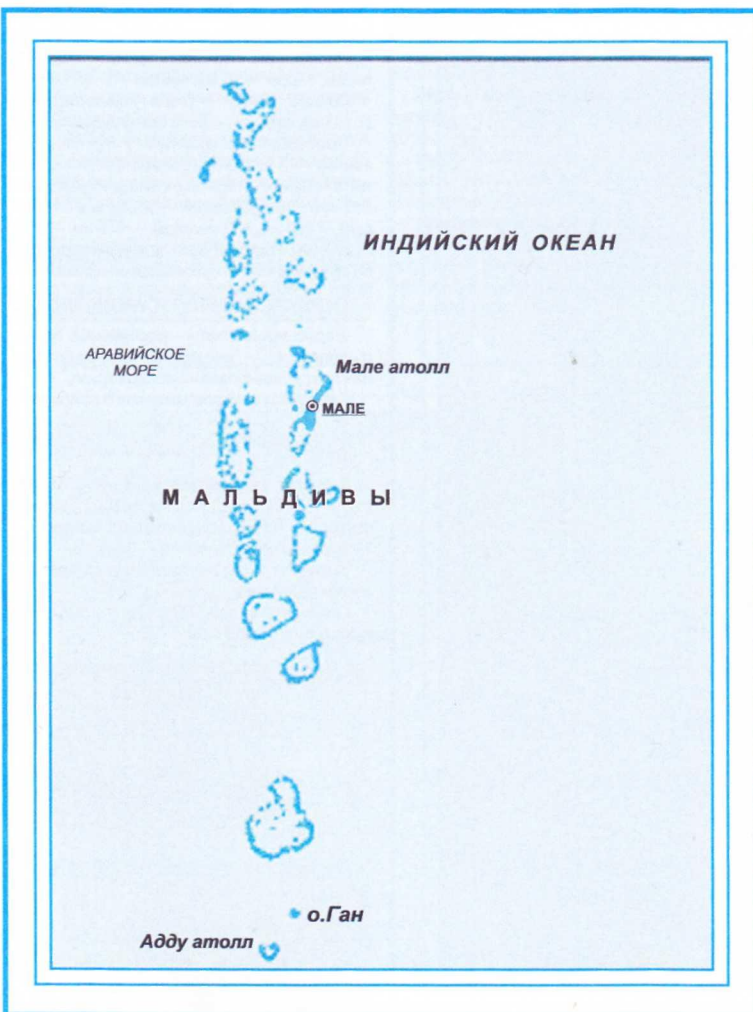
ЭКОНОМИКА:

Экономика Мальдивской Республики базируется, в основном, на туризме, интенсивно развивающемся с 1970-х годов.

Валовой внутренний продукт на 2006 год — \$2,839 млрд.: сельскохозяйственный сектор — 16%, промышленный сектор — 7%, сфера обслуживания — 77%.

Занимает 100-е место в мире по уровню жизни населения.

Объем экспорта в 2006 году — \$214 млн., импорта — \$832 млн.





МАЛЬТА

| | |
|---|---|
| | Общая площадь: 316 кв. км |
| | Население: 401 880 чел. (на июль 2007 г.) |
| | Плотность населения: 1 271,7 чел./кв. км |
| Официальное название: Республика Мальта | Денежная единица: евро (EUR) |
| Столица: Валлетта (6 315 чел.) | Телефонный код страны: 356 |
| Официальный язык: мальтийский, английский | Международный код страны: MLT |

ИСТОРИЯ:

Предполагается, что в V в. до н. э. Мальта была заселена неолитическими племенами из Сицилии.

В XIII в. до н. э. на островах поселились финикийские колонисты, название Мальта происходит от финикийского слова «Малат» — гавань.

В VI в. до н. э. Мальта перешла под власть Карфагена.

Во время Пунических войн в 218 г. до н. э. остров попал под власть Рима. После распада Римской империи Мальта была захвачена вандалами, затем остготами.

В 533 г. н. э. Мальта вошла в состав Византийской империи.

В 869 г. остров был завоеван арабами, в XI в. перешел к норманнам, которые присоединили Мальту к Сицилии.

С XVI века остров был передан рыцарям ордена иоаннитов, которые стали называть

ся мальтийскими рыцарями.

В 1798 г. Мальта была захвачена французами.

В 1800 г. Великобритания захватила острова, объявила их своей колонией и создала на них военно-морскую базу. В 1921 г. Мальта получила самоуправление, а в 1964 г. — независимость в рамках Британского Содружества Наций. В 1974 г. Мальта провозглашена республикой (до этого власть на островах принадлежала генерал-губернатору, представлявшему королеву Великобритании).

НАСЕЛЕНИЕ:

По численности населения занимает 165-е место в мире.

Состав населения: мальтийцы (потомки финикийских и карфагенских поселенцев, норманнов, итальянских переселенцев и англичан) — 95,7%, британцы — 2,1%, прочие — 2,2%.



Интернет домен: .mt Часовой пояс: -2

Крупнейшие города — Биркиркара (21 775 чел.), Корми (16 576 чел.), Моста (18 676 чел.), Забар (14 694 чел.), Валлетта (6 315 чел.).

ФИЗИЧЕСКИЕ ХАРАКТЕРИСТИКИ И КЛИМАТ:

Мальта расположена в Южной Европе на Мальтийском архипелаге в Средиземном море между Сицилией и Северной Африкой. Только три острова заселены — Мальта, Гоцо и Комино.

Площадь, занимаемая сушей, — 316 кв. км, водой — 0 кв. км.

Высшая точка — на западе острова Мальта (253 м), низшая — побережье Средиземного моря (0 м).

Протяженность береговой линии — 196,8 км.

Климат: средиземноморский.

ГОСУДАРСТВЕННОЕ УСТРОЙСТВО:

Форма правления — республика. Глава государства — президент. Законодательная власть: однопалатный парламент.

ЭКОНОМИКА:

Валовой внутренний продукт на 2006 год — \$8,518 млрд.: сельскохозяйственный сектор — 2,7%, промышленный сектор — 22,3%, сфера обслуживания — 74,9%.

Занимает 34-е место в мире по уровню жизни населения.

Объем экспорта в 2006 году — \$2,908 млрд., импорта — \$4,13 млрд.





МАРОККО

| | |
|---|--|
| | Общая площадь: 446 550 кв. км |
| | Население: 33 757 175 чел. (на июль 2007 г.) |
| | Плотность населения: 75,6 чел./кв. км |
| Официальное название: Королевство Марокко | Денежная единица: марокканский дирхем (MAD) |
| Столица: Рабат (1 700 000 чел.) | Телефонный код страны: 212 |
| Официальный язык: арабский | Международный код страны: MAR |

ИСТОРИЯ:

В древности эти земли были заселены берберами. В конце 2 тысячелетия до н. э. на побережье Марокко основаны финикийские колонии. Позже они перешли к карфагенянам.

В I.-V вв. н. э. большая часть территории Марокко находилась под властью Рима. В 429 г. территорию современного Марокко захватили вандалы, а еще через сто лет — византийцы.

С VII века началось проникновение в страну арабов и распространение ислама. В середине XI—середине XIII веков Марокко составляло ядро государств Альморавидов и Альмохадов.

В 1859–1860 гг. Испания захватила Марокко, однако на страну претендовала также и Франция, которая в 1904–1912 гг. оккупировала большую часть территории.

Французское Марокко стало независимым государством 2 марта 1956 г., в апреле 1956 г. к стране вернулась часть испанского Марокко (за исключением городов Сеута и Мелилья, по настоящее время принадлежащих Испании), в 1957 г. Танжер включен в состав Марокко.

Бывшая испанская провинция Западная Сахара в 1975 г. была разделена между Ма-

рокко и Мавританией, а в 1979 г. аннексирована Марокко.

НАСЕЛЕНИЕ:

По численности населения занимает 35-е место в мире.

Состав населения: арабы и берберы — 99,1%, прочие — 0,7%, евреи — 0,2%

Крупнейшие города — Касабланка (3 850 000 чел.), Рабат (1 700 000 чел.), Марракеш (1 036 500 чел.), Фес (946 815 чел.).

ФИЗИЧЕСКИЕ ХАРАКТЕРИСТИКИ И КЛИМАТ:

Марокко расположено в Северной Африке, на побережье Атлантического океана и Средиземного моря, между Алжиром и Западной Сахарой.

Площадь, занимаемая сушей, — 446 300 кв. км, водой — 250 кв. км.

Высшая точка — гора Тубкаль (4 165 м), низшая — впадина Себха Та (-55 м).

Протяженность границ — 2 017,9 км: с Алжиром — 1 559 км, с Западной Сахарой — 443 км, с Испанией (Сеута) — 6,3 км, с Испанией (Мелилья) — 9,6 км.



Интернет домен: .ma Часовой пояс: -3

Протяженность береговой линии — 1 835 км. Климат: субтропический, к югу переходный к континентальному.

ГОСУДАРСТВЕННОЕ УСТРОЙСТВО:

Форма правления — конституционная монархия. Глава государства — король. Законодательная власть: двухпалатный парламент.

Административное деление: 14 районов.

ЭКОНОМИКА:

Валовой внутренний продукт на 2006 год — \$152,5 млрд.; сельскохозяйственный сектор — 17,3%, промышленный сектор — 37%, сфера обслуживания — 45,7%.

Занимает 126-е место в мире по уровню жизни населения.

Объем экспорта в 2006 году — \$11,39 млрд., импорта — \$20,96 млрд.



10°





МАРШАЛЛОВЫ ОСТРОВА

| |
|--|
| Общая площадь: 181,3 кв. км |
| Население: 61 815 чел. (на июль 2007 г.) |
| Плотность населения: 341 чел./кв. км |
| Денежная единица: доллар США (USD) |
| Телефонный код страны: 692 |
| Международный код страны: MHL |

| |
|---|
| Офис, название: Республика Маршалловых островов |
| Столица: Маджуро (29 300 чел.) |
| Официальный язык: английский |

ИСТОРИЯ:

Острова были открыты испанским мореплавателем А. Сааведра в 1529 г. В 1788 г. острова были обследованы англичанами Т. Гилбертом и Дж. Маршаллом и названы по имени последнего. В начале XIX века многие из островов были открыты и нанесены на карту русскими мореплавателями, давшими им русские названия — Римско-Корсакова, Кутузова, Крузенштерна, Румянцева, Меншикова. В XIX века на Маршалловых о-вах стали поселяться европейские и американские торговцы и миссионеры.

В 1885 Германия объявила их своим протекторатом. В 1914, в самом начале Первой мировой войны, острова были захвачены Японией, которая продолжала управлять

ими и после войны по мандату Лиги наций. В начале 1944 г. американские войска оккупировали Маршалловы острова, в 1947 г. они были включены в состав подопечной территории ООН Микронезия (затем подопечной территории ООН Тихоокеанские острова — ПТТО), управлявшейся США.

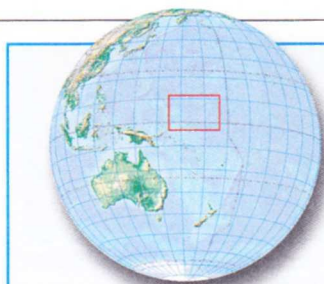
В 1946 г. атолл Бикини использовался американцами в качестве испытательного полигона для ядерного оружия. В 1979 г. архипелаг получил ограниченную автономию.

В 1991 г. Маршалловы острова получили независимость.

НАСЕЛЕНИЕ:

По численности населения занимает 185-е место в мире.

Состав населения: микронезийцы.



Интернет домен: .mh Часовой пояс: +9

Крупнейший город — Маджуро (29 300 чел.).

ФИЗИЧЕСКИЕ ХАРАКТЕРИСТИКИ И КЛИМАТ:

Страна расположена в Океании, на одноименном архипелаге в Микронезии в западной части Тихого океана на полуострове между Гавайями и Австралией. Состоит из 29 коралловых атоллов и пяти коралловых островов (общее число островов и мельчайших островков около 1 150), делящихся на две группы: юго-восточная (острова Ратак) и северо-восточная (острова Ралик).

Площадь, занимаемая сушей, — 181,3 кв. км, водой — 0 кв. км.

Высшая точка — 24 м, низшая — побережье Тихого океана (0 м).

Протяженность береговой линии — 370,4 км.

Климат: на севере тропический пассатный, на юге — субэкваториальный.

ГОСУДАРСТВЕННОЕ УСТРОЙСТВО:

Форма правления — государство, свободно ассоциированное с США.

Глава государства — президент. Законодательная власть: однопалатный парламент.

Административное деление: 33 муниципалитета.

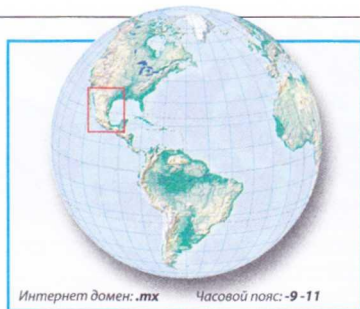
ЭКОНОМИКА:

Валовой внутренний продукт на 2005 год — \$144 млн.: сельскохозяйственный сектор — 31,7%, промышленный сектор — 14,9%, сфера обслуживания — 53,4%.

Объем экспорта в 2000 году — \$9,1 млн., импорта — \$54,7 млн.



| | | | |
|---|--|---|--|
|  | | МЕКСИКА | |
| | | Общая площадь: 1 972 550 кв. км | |
| | | Население: 108 700 891 чел. (на июль 2007 г.) | |
| | | Плотность населения: 55,1 чел./кв. км | |
| Официальное название: Соединенные Штаты Мексики | | Денежная единица: мексиканский песо (MXN) | |
| Столица: Мехико (8 720 916 чел.) | | Телефонный код страны: 52 | |
| Официальный язык: испанский | | Международный код страны: MEX | |



ИСТОРИЯ:

В древности на территории Мексики процветали могущественные империи. Первой цивилизацией было государство ольмеков, просуществовавшее с 1500 по 600 гг. до н. э.

Культура майя достигла своего расцвета около VI в. н. э. Государство тольтеков, возникло в X в. в центре современной Мексики. В XI в. тольтеки были вытеснены племенем чичимека, его сменили пришедшие с севера племена нахуатлан, среди которых было племя ацтеков. Империя ацтеков сложилась во второй четверти XIV в. и к XV в. превратилась в могущественное государство со столицей в Теночтитлане (современный Мехико).

Первым европейцем, пришедшим на территорию Мексики, был испанский мореплаватель Франсиско Фернандес де Кордоба в 1517 г.

В 1519 г. отряд под командованием Эрнандо Кортеса начал боевые действия против ацтеков. В 1535 г. пала столица ацтеков, и Мексика стала испанской колонией.

В 1821 году Мексика обрела независимость.

В 1836 г. Мексика потеряла территории Калифорнии и Техаса, объявивших себя не-

зависимыми республиками, а после войны с Соединенными Штатами (1846-1848) — земли к северу от Рио-Гранде.

НАСЕЛЕНИЕ:

По численности населения занимает 11-е место в мире.

Состав населения: метисы — 60%, индейцы — 30%, белые — 9%, прочие — 1%.

Крупнейшие города — Мехико (8 720 916 чел.), Экатепек (1 688 258 чел.), Гвадалахара (1 600 940 чел.), Пуэбла (1 485 941 чел.).

ФИЗИЧЕСКИЕ ХАРАКТЕРИСТИКИ И КЛИМАТ:

Мексика расположена в Центральной Америке, занимает северную часть перешейка, соединяющего Северную Америку с Южной. Омываются Карибским морем и Тихим океаном.

Площадь, занимаемая сушей, — 1 923 040 кв. км, водой — 49 510 кв. км.

Высшая точка — вулкан Орисаба (Ситальтепетль) (5 610 м), низшая — Лагуна Салада (-10 м).

Протяженность границ — 4 353 км: с Белизом — 250 км, с Гватемалой — 962 км, с США — 3 141 км.

Протяженность береговой линии — 9 330 км.

Климат: зависит от высоты над уровнем моря — от влажного тропического на побережье, до умеренного и высокогорного.

ГОСУДАРСТВЕННОЕ УСТРОЙСТВО:

Форма правления — федеративная республика. Глава государства — президент. Законодательная власть: двухпалатный парламент.

Административное деление: 31 штат и 1 федеральный округ.

ЭКОНОМИКА:

Валовой внутренний продукт на 2006 год — \$1,149 трлн.: сельскохозяйственный сектор — 3,9%, промышленный сектор — 26,7%, сфера обслуживания — 69,4%.

Занимает 52-е место в мире по уровню жизни населения.

Объем экспорта в 2006 году — \$250 млрд., импорта — \$256,1 млрд.





ФЕДЕРАТИВНЫЕ ШТАТЫ МИКРОНЕЗИИ

| |
|---|
| Общая площадь: 702 кв. км |
| Население: 107 862 чел. (на июль 2007 г.) |
| Плотность населения: 153,6 чел./кв. км |
| Денежная единица: доллар США (USD) |
| Телефонный код страны: 691 |
| Международный код страны: FSM |

| |
|--|
| Офф. название: Федеративные Штаты Микронезии |
| Столица: Паликир (11 000 чел.) |
| Официальный язык: английский |

ИСТОРИЯ:

Предки микронезийцев заселили Каролинские острова более 4 тыс. лет назад. На архипелаге существовали древние цивилизации, следы которых в виде остатков крупных каменных построек обнаружены на многих островах.

Каролинские острова были открыты европейскими мореплавателями в XVI–XVII вв. В 1526 г. ди Менезиги открыл острова Яп, а в 1528 г. Альваро Сааведра впервые увидел острова Трук. В 1685 г. капитан Франсиско Лазеано вновь обнаружил о.Яп и назвал его Каролинским (по имени короля Испании Карла Второго). Позднее это наименование было перенесено на весь архипелаг, который был объявлен владением испанской короны.

С конца XVIII в. архипелаг начали посещать торговые и научные британские, французские и российские суда, а в XIX веке — американские и германские.

В 1898 г. Испания уступила Каролинские и Марианские острова Германии. С 1906 г. они управлялись из Германской Новой Гвинеи.

Осенью 1914 г. Микронезия была оккупирована японскими войсками.

Официально Япония получила мандат Лиги наций на управление Микронезией только в 1921 г. К 1945 г. архипелаг перешел под контроль США.

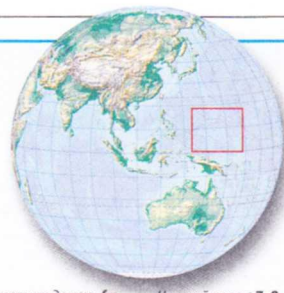
С 1947 г. страна являлась частью трастовой территории Тихоокеанских островов ООН под управлением США. В 1978 г. Каролинские о-ва получили статус «свободной ассоциированной с США территории»

17 сентября 1991 г. страна получила независимость.

НАСЕЛЕНИЕ:

По численности населения занимает 178-е место в мире.

Состав населения: 9 этнических групп микронезийцев и полинезийцев.



Интернет домен: .fm Часовой пояс: +7-8

Крупнейший город — Паликир (11000 чел.).

ФИЗИЧЕСКИЕ ХАРАКТЕРИСТИКИ И КЛИМАТ:

Страна расположена в Океании, на Каролинских островах в западной части Тихого океана.

Государство занимает 607 островов, разбросанных на площади более 2 900 кв. км.

Площадь, занимаемая сушей, — 702 кв. км, водой — 0 кв. км.

Высшая точка — Тотолом-он-Понпей (791 м), низшая — побережье Тихого океана (0 м).

Протяженность береговой линии — 6 112 км.

Климат: экваториальный и субэкваториальный.

ГОСУДАРСТВЕННОЕ УСТРОЙСТВО:

Форма правления — федеративная республика, находящаяся в свободной ассоциации с США. Глава государства — президент. Законодательная власть: однопалатный Национальный Конгресс.

Административное деление: 4 штата.

ЭКОНОМИКА:

Валовой внутренний продукт на 2005 год — \$277 млн.: сельскохозяйственный сектор — 28,9%, промышленный сектор — 15,2%, сфера обслуживания — 55,9%.

Объем экспорта в 2004 году — \$14 млн., импорта — \$132,7 млн.





МОЗАМБИК

| | |
|---|--|
| | Общая площадь: 801 590 кв. км |
| | Население: 20 905 585 чел. (на июль 2007 г.) |
| | Плотность населения: 26,1 чел./кв. км |
| Официальное название: Республика Мозамбик | Денежная единица: метикал (MZN) |
| Столица: Мапуту (1 114 000 чел.) | Телефонный код страны: 258 |
| Официальный язык: португальский | Международный код страны: MOZ |

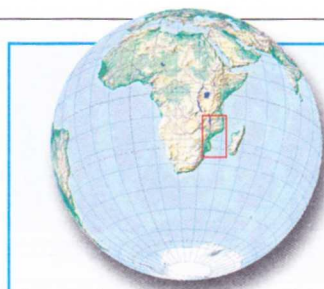
ИСТОРИЯ:

В V–XVI вв. на земле Мозамбика существовало несколько раннеклассовых государств, самым крупным из которых было Мономотапа. В период своего расцвета (середине XV века) Мономотапа занимала половину территории современного Зимбабве и северные районы Мозамбика. В VIII веке на побережье Восточной Африки проникают арабы. С их приходом началось распространение ислама.

В 1498 г. в Мозамбике побывал португальский мореплаватель Васко да Гама. Колонизация Мозамбика португальцами началась в конце XVI века.

В 1951 г. Португалия объявила Мозамбик своей «заморской провинцией».

В 1962 г. началась партизанская война мозамбикского народа за освобождение своей страны. 25.06.1975 г. Мозамбик провозглашен независимым государством. Во главе государства встало коммунистическое правительство. В течение 15 лет после этого



Интернет домен: .mz Часовой пояс: -1

в стране шла гражданская война. В 1994 г. были проведены первые многопартийные выборы.

НАСЕЛЕНИЕ:

По численности населения занимает 52-е место в мире.

Состав населения: народы языковой семьи банту (макуа, тсонга, малави, маконде и др.) — 99,66%, европейцы — 0,06%, индийцы — 0,08%, метисы — 0,2%.

Крупнейшие города — Мапуту (1 114 000 чел.), Беира (546 000 чел.), Нампула (203 000 чел.).

ФИЗИЧЕСКИЕ ХАРАКТЕРИСТИКИ И КЛИМАТ:

Мозамбик расположен в Юго-Восточной Африке, на берегу Мозамбикского пролива, между Танзанией и Южной Африкой.

Площадь, занимаемая сушей, — 784 090 кв. км, водой — 17 500 кв. км.

Высшая точка — гора Бинга (2 436 м), низшая — побережье Индийского океана (0 м).

Протяженность границ — 4 571 км: с Малави — 1 569 км, с Южной Африкой — 491 км, с Свазилендом — 105 км, с Танзанией — 756 км, с Замбией — 419 км, с Зимбабве — 1 231 км.

Протяженность береговой линии — 2 470 км.

Климат: на севере — субэкваториальный, муссонный, на юге — тропический пассатный.

ГОСУДАРСТВЕННОЕ УСТРОЙСТВО:

Форма правления — республика. Глава государства — президент. Законодательная власть: однопалатное Собрание Республики.

Административное деление: 10 провинций.

ЭКОНОМИКА:

Валовой внутренний продукт на 2006 год — \$29,17 млрд.: сельскохозяйственный сектор — 22,8%, промышленный сектор — 29,5%, сфера обслуживания — 47,7%.

Занимает 172-е место в мире по уровню жизни населения.

Объем экспорта в 2006 году — \$2,381 млрд., импорта — \$2,649 млрд.





МОЛДОВА

| |
|---|
| Общая площадь: 33 843 кв. км |
| Население: 4 320 490 чел. (на июль 2007 г.) |
| Плотность населения: 127,7 чел./кв. км |
| Официальное название: Республика Молдова |
| Денежная единица: молдавский лей (MDL) |
| Столица: Кишинев (717 900 чел.) |
| Телефонный код страны: 373 |
| Официальный язык: молдавский |
| Международный код страны: MDA |

ИСТОРИЯ:

В X-XII веках в результате вторжения кочевников-печенегов и половцев славянское население с территории теперешней Молдовы почти полностью исчезло.

В середине XIII века власть над краем захватили монголы, в XVI веке — венгры.

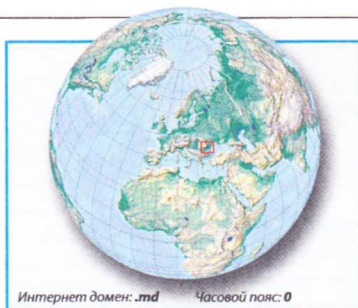
В 1359 г. в результате освободительной войны против венгерского короля возникло независимое Молдавское княжество (воеводство).

В 1711 г. Молдова оказывается под властью Османской империи.

С 1711 по 1812 г. Россия пять раз занимала Бессарабию. Русско-турецкая война 1806-1812 гг. закончилась Бухарестским мирным договором, по которому восточная часть Молдовы (Бессарабия) отошла к России.

В январе 1918 г. была провозглашена независимость Демократической Республики Молдова, а 27 марта 1918 г. было принято решение об объединении с Румынией.

В 1940 г. Бессарабия была присоединена



Интернет домен: .md Часовой пояс: 0

к СССР и провозглашена Молдавской ССР, в состав которой вошли только 9 бессарабских уездов и 6 районов Левобережья Днестра — Хотин на Севере, Аккерман и Измаил на юге были переданы Украине.

27 августа 1991 г. Молдова провозгласила независимость.

НАСЕЛЕНИЕ:

По численности населения занимает 120-е место в мире.

Состав населения: молдаване — 78,2%, украинцы — 8,4%, русские — 5,8%, гагаузы — 4,4%, болгары — 1,9%, прочие — 1,3%. Крупнейшие города — Кишинев (717 900 чел.), Тирасполь (156 700 чел.), Бельцы (127 600 чел.), Бендеры (103 600 чел.).

ФИЗИЧЕСКИЕ ХАРАКТЕРИСТИКИ И КЛИМАТ:

Молдова расположена в Восточной Европе между Украиной и Румынией.

Площадь, занимаемая сушей, — 33 371 кв. км, водой — 472 кв. км.

Высшая точка — гора Баланешты (429 м), низшая — река Днестр (2 м).

Протяженность границ — 1 389 км: с Румынией — 450 км, с Украиной — 939 км.

Климат: умеренный континентальный.

ГОСУДАРСТВЕННОЕ УСТРОЙСТВО:

Форма правления — республика. Глава государства — президент. Законодательная власть: однопалатный парламент.

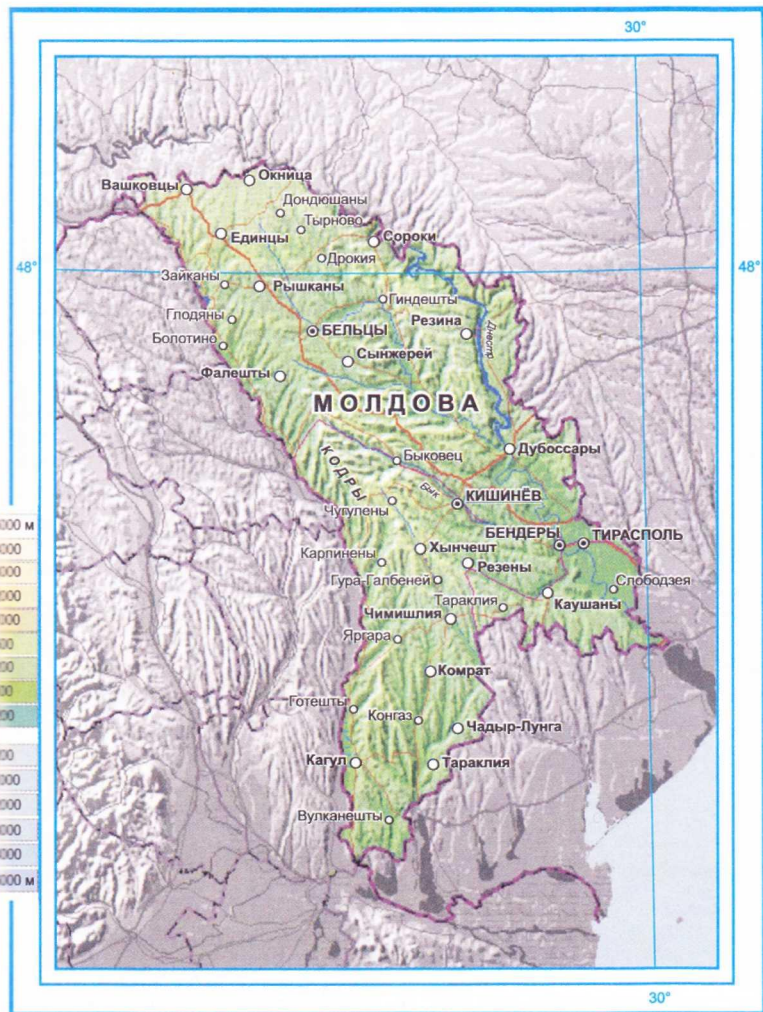
Административное деление: 32 района, 5 муниципалитетов, 1 автономное территориальное образование (Гагаузия) и 1 административно-территориальная единица (Левобережье Днестра).

ЭКОНОМИКА:

Валовой внутренний продукт на 2006 год — \$9,066 млрд.: сельскохозяйственный сектор — 21,5%, промышленный сектор — 22%, сфера обслуживания — 56,5%.

Занимает 111-е место в мире по уровню жизни населения.

Объем экспорта в 2006 году — \$1,054 млрд., импорта — \$2,644 млрд.



МОНАКО

| | |
|--|---|
| | Общая площадь: 1,95 кв. км |
| | Население: 32 671 чел. (на июль 2007 г.) |
| | Плотность населения: 16 754,4 чел./кв. км |
| Официальное название: Княжество Монако | Денежная единица: евро (EUR) |
| Столица: Монако (1 400 чел.) | Телефонный код страны: 377 |
| Официальный язык: французский | Международный код страны: MCO |

ИСТОРИЯ:

Примерно в 2000 г. до н. э. в этом районе оседают племя лигуров.

С X века до н. э. на территории Монако существовало финикийское укрепление. Во II веке до н. э. регионом завладели римляне, включившие его в провинцию Морские Альпы. Через город вела проложенная римлянами дорога на Марсель — «виа Юлия», которая в течение 500 лет была одной из главных дорожных артерий Римской державы.

После распада Римской империи в конце V века регион входил в состав различных «варварских» королевств. С IX века лигурийский берег подвергался непрерывным набегам арабских пиратов из Северной Африки. В 975 г. побережье перешло под власть Генуэзской республики.

В 1267 г. в ходе гражданской войны в Генуе Монако было занято Франсуа Грималь-

ди и его сторонниками. С тех пор на протяжении более 700 лет княжество управляется представителями этой фамилии.

С 1524 по 1641 гг. княжество находилось под протекторатом Испании. С 1641 г. — под протекторатом Франции.

В 1789 г. территория была аннексирована Францией. В 1814 г. по Парижскому договору независимость княжества была восстановлена под суверенитетом Королевства Обеих Сицилий. С 1860 г. — независимое княжество.

Первая конституция, ограничивающая власть князей, была введена в действие в 1911 г.

НАСЕЛЕНИЕ:

По численности населения занимает 188-е место в мире.

Состав населения: французы — 47%, монегаски — 16%, итальянцы — 16%, прочие — 21%.



Интернет домен: .mc Часовой пояс: -2

Из-за своих небольших размеров Монако не имеет административно-территориального деления. Все княжество представляет собой единый город

ФИЗИЧЕСКИЕ ХАРАКТЕРИСТИКИ И КЛИМАТ:

Монако расположено на юге Европы, на берегу Средиземного моря, около границы Франции и Италии.

Площадь, занимаемая сушей, — 1,95 кв. км, водой — 0 кв. км.

Высшая точка — Монт-Ажель (140 м), низшая — побережье Средиземного моря (0 м).

Протяженность границы с Францией — 4,4 км.

Протяженность береговой линии — 4,1 км. Климат: средиземноморский.

ГОСУДАРСТВЕННОЕ УСТРОЙСТВО:

Форма правления — конституционная монархия. Глава государства — князь. Законодательная власть: однопалатный парламент — Национальный совет.

ЭКОНОМИКА:

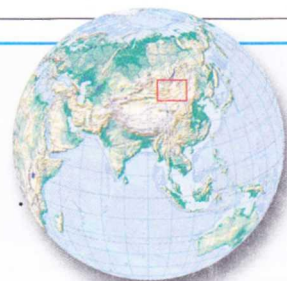
Валовой внутренний продукт на 2006 год — \$976,3 млн.: сельскохозяйственный сектор — 0%, промышленный сектор — 4,9%, сфера обслуживания — 91,5%.

Основные доходы в бюджет страны приносит казино в Монте-Карло. Все граждане Монако освобождены от уплаты налогов, однако им запрещено посещать казино.



МОНГОЛИЯ

| |
|---|
| Общая площадь: 1 564 116 кв. км |
| Население: 2 951 786 чел. (на июль 2007 г.) |
| Плотность населения: 1,9 чел./кв. км |
| Официальное название: Монголия |
| Денежная единица: тугрик (MNT) |
| Столица: Улан-Батор (989 900 чел.) |
| Телефонный код страны: 976 |
| Официальный язык: монгольский |
| Международный код страны: MNG |



Интернет домен: .mn Часовой пояс: +6

ИСТОРИЯ:

В древности на этих землях существовали племенные союзы хунну, сяньби, жуэнянь.

В начале XIII века возникло монгольское раннефеодальное государство во главе с Чингисханом.

В 1636 г. маньчжурские правители установили контроль над Внутренней Монголией, а в 1691 г. — над Внешней.

В 1918-1921 гг. на территории страны находились китайские войска и войска Белой гвардии (из России). В 1921 г. части Красной Армии вступили на территорию страны. 11.07.1921 г. в городе Урга (сейчас Улан-Батор) было провозглашено создание независимого государства.

В 1924 г. Монголия стала коммунистической республикой, находившейся под сильным влиянием Советского Союза. До начала 1990-х гг. Монголия в значительной степени зависела от помощи, поступающей из СССР.

НАСЕЛЕНИЕ:

По численности населения занимает 134-е место в мире.

Состав населения: монголы — 94,9%, казахи — 5%, прочие (включая китайцев и русских) — 0,1%.

Крупнейшие города — Улан-Батор (989 900 чел.), Дархан (74 000 чел.), Эрдэнэ (83 160 чел.).

ФИЗИЧЕСКИЕ ХАРАКТЕРИСТИКИ И КЛИМАТ:

Монголия расположена в Центральной Азии между Китаем и Россией.

Площадь, занимаемая сушей, — 1 564 116 кв. км, водой — 0 кв. км.

Высшая точка — гора Наярамдал-Ур (4 374 м), низшая — котловина Хух нуур (518 м).

Протяженность границ — 8 220 км: с Китаем — 4 677 км, с Россией — 3 543 км.

Климат: резко континентальный.

ГОСУДАРСТВЕННОЕ УСТРОЙСТВО:

Форма правления — республика. Глава государства — президент. Законодательная власть: однопалатный парламент — Государственный Великий Хурал.

Административное деление: 21 провинция.

ЭКОНОМИКА:

Валовой внутренний продукт на 2006 год — \$5,852 млрд.: сельскохозяйственный сектор — 21,7%, промышленный сектор — 27,9%, сфера обслуживания — 50,4%.

Занимает 114-е место в мире по уровню жизни населения.

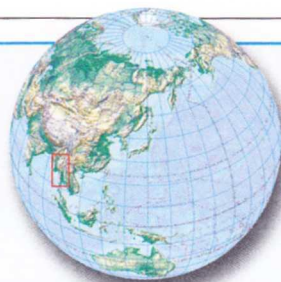
Объем экспорта в 2005 году — \$1,064 млрд., импорта — \$1,184 млрд.





МЬЯНМА

| | |
|--|--|
| | Общая площадь: 678 500 кв. км |
| | Население: 47 373 958 чел. (на июль 2007 г.) |
| | Плотность населения: 69,8 чел./кв. км |
| Официальное название: Союз Мьянма | Денежная единица: кьят (ММК) |
| Столица: Янгон (Рангун) (4 107 000 чел.) | Телефонный код страны: 95 |
| Официальный язык: бирманский | Международный код страны: MMR |



Интернет домен: .mm Часовой пояс: +3.5

ИСТОРИЯ:

Первое объединенное бирманское государство — Паган — было основано королем Анората в середине XI века в Верхней Бирме.

В 1287 г. королевство Паган было покорено монгольским завоевателем Хубилаем. Бирма разделилась на два государства. Во второй четверти XVI века с помощью португальских наемников бирманская династия Тонгу сумела объединить страну. В XIX веке после трех войн между британской и французской армиями Бирма стала колонией

Великобритании. С 1885 по 1937 г. страна входила в состав Британской Индийской империи.

В 1937 г. она получила право самоуправления, 4 января 1948 г. была провозглашена независимость страны.

В марте 1962 г. в Бирме произошел вооруженный переворот. Пришедшие к власти офицеры-марксисты объявили о переходе страны к социалистической модели развития.

НАСЕЛЕНИЕ:

По численности населения занимает 25-е место в мире.

Состав населения: бирманцы — 68%, шан — 9%, карен — 7%, ракин и чин — 4%, китайцы — 3%, индийцы — 2%, моны — 2%, прочие — 5%. Крупнейшие города — Янгон (Рангун) (4 107 000 чел.), Мандалай (927 000 чел.).

ФИЗИЧЕСКИЕ ХАРАКТЕРИСТИКИ И КЛИМАТ:

Страна расположена в Юго-восточной Азии, на полуострове Индокитай и прилегающей территории материка, между Бангладеш и Таиландом, омывается Бенгальским заливом и Андаманским морем.

Площадь, занимаемая сушей, — 657 740 кв. км, водой — 20 760 кв. км.

Высшая точка — гора Хкакабрази (5 881 м), низшая — побережье Андаманского моря (0 м).

Протяженность границ — 5 876 км: с Бангладеш — 193 км, с Китаем — 2185 км, с Индией — 1 463 км, с Лаосом — 235 км, с Таиландом — 1 800 км.

Протяженность береговой линии — 1930 км. Климат: тропический муссонный.

ГОСУДАРСТВЕННОЕ УСТРОЙСТВО:

Форма правления — военная хунта. Глава государства — Председатель Государственного Совета Мира и Развития. Законодательная власть: однопалатное Народное собрание.

Административное деление: 7 провинций и 7 штатов.

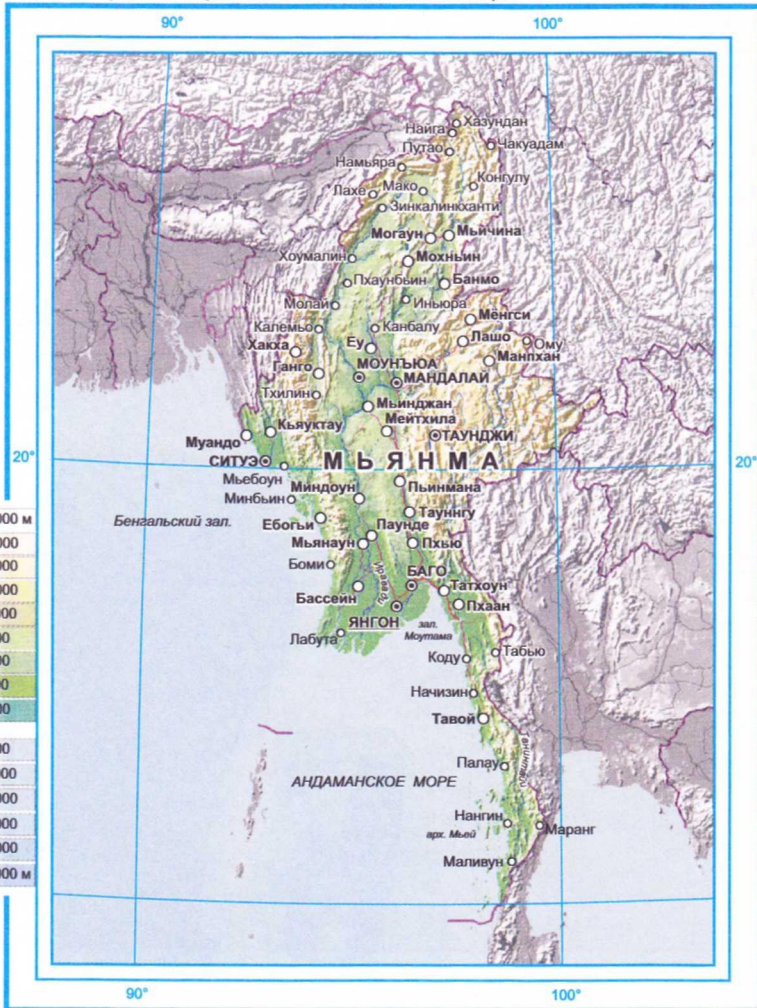
ЭКОНОМИКА:

Мьянма располагает богатыми месторождениями нефти, природного газа и драгоценных камней.

Валовой внутренний продукт на 2006 год — \$85,2 млрд.: сельскохозяйственный сектор — 54,7%, промышленный сектор — 10,6%, сфера обслуживания — 34,7%.

Занимает 132-е место в мире по уровню жизни населения.

Объем экспорта в 2006 году — \$5,321 млрд., импорта — \$2,284 млрд.





НАМИБИЯ

| | |
|--|---|
| | Общая площадь: 825 418 кв. км |
| | Население: 2 055 080 чел. (на июль 2007 г.) |
| | Плотность населения: 2,5 чел./кв. км |
| Официальное название: Республика Намибия | Денежная единица: намибийский доллар (NAD) |
| Столица: Виндхук (240 000 чел.) | Телефонный код страны: 264 |
| Официальный язык: английский | Международный код страны: NAM |



Интернет домен: .na Часовой пояс: -2

ИСТОРИЯ:

Около 2 000 лет назад на этих землях обосновались представители народности сан (бушмены), их потомки до сих пор живут на востоке страны.

Во второй половине XIX века здесь начали селиться выходцы из Германии, и в 1884 г. Намибия стала германской колонией — Германская Юго-Западная Африка.

В 1914 г. Южно-Африканский Союз вступил на стороне Великобритании в Первую Мировую войну и в следующем году раз-

громил колониальные войска Германии на территории Намибии.

В 1920 г. Лига Наций передала Южно-Африканскому Союзу Намибию в качестве подмандатной территории. После Второй Мировой войны ЮАС (с 1961 г. — ЮАР) отказалась передавать Намибию в систему опеки ООН, фактически оккупировав страну. С 1966 года Народная Организация Юго-Западной Африки (СВАПО) начала вооруженную борьбу за независимость.

Переговоры о предоставлении независимости были начаты после проведения

демократических выборов в самой ЮАР. 21.03.1990 г. Намибия провозглашена независимым государством.

НАСЕЛЕНИЕ:

По численности населения занимает 141-е место в мире.

Состав населения: овамбо — 50%, каванго — 9%, хереро — 7%, дамара — 7%, нама — 5%, каприван — 4%, бушмены — 3%, бастер — 2%, тсвана — 0,4%, белые — 6,6%, потомки смешанных браков 6%.

Крупнейшие города — Виндхук (240 000 чел.), Свакопмунд (35 000 чел.), Рунду (44 000 чел.), Рехобот (21 000 чел.).

ФИЗИЧЕСКИЕ ХАРАКТЕРИСТИКИ И КЛИМАТ:

Намибия расположена в Южной Африке, между Анголой и Южной Африкой, омывается Атлантическим океаном.

Площадь, занимаемая сушей, — 825 418 кв. км, водой — 0 кв. км.

Высшая точка — гора Брандберг (2 579 м), низшая — побережье Атлантического океана (0 м).

Протяженность границ — 3 936 км: с Анголой — 1 376 км, с Ботсваной — 1 360 км, с Южной Африкой — 967 км, с Замбией — 233 км.

Протяженность береговой линии — 1 572 км.

Климат: тропический, северо-востоке — субтропический.

ГОСУДАРСТВЕННОЕ УСТРОЙСТВО:

Форма правления — республика. Глава государства — президент. Законодательная власть: двухпалатный парламент.

Административное деление: 13 районов.

ЭКОНОМИКА:

Валовой внутренний продукт на 2006 год — \$15,27 млрд.: сельскохозяйственный сектор — 10,9%, промышленный сектор — 30,6%, сфера обслуживания — 58,5%.

Занимает 125-е место в мире по уровню жизни населения.

Объем экспорта в 2006 году — \$2,655 млрд., импорта — \$2,558 млрд.





НАУРУ

| |
|--|
| Общая площадь: 21 кв. км |
| Население: 13 528 чел. (на июль 2007 г.) |
| Плотность населения: 644,2 чел./кв. км |
| Официальное название: Республика Науру |
| Денежная единица: австралийский доллар (AUD) |
| Столица: Ярен (4 700 чел.) |
| Телефонный код страны: 674 |
| Официальный язык: наурийский |
| Международный код страны: NRU |

ИСТОРИЯ:

Остров Науру был открыт в 1798 г. американским мореплавателем Джоном Фирном. В то время на острове обитали около 12 племенных групп. В 1830-х гг. здесь появились первые европейские поселенцы.

В 1888 г. остров Науру был аннексирован Германией и включен в протекторат Новая Гвинея.

В 1906 г. австралийская компания получила разрешение на разработку фосфатов.

В Первую Мировую войну остров был оккупирован Австралией, после стал подмандатной территорией Австралии, Новой Зеландии и Великобритании. Эти страны со-

здали совместную компанию для освоения месторождений фосфатов, которая вплоть до Второй Мировой войны вела их интенсивную разработку.

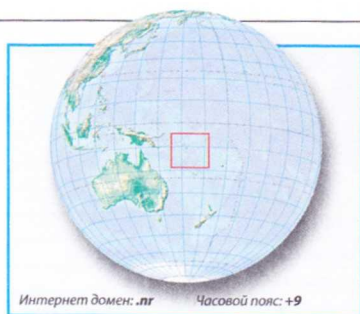
Во время Второй Мировой войны остров оккупировала Япония.

В январе 1966 г. Науру получил самоуправление, а с 31.01.1968 г. Науру — независимое государство.

НАСЕЛЕНИЕ:

По численности населения занимает 191-е место в мире.

Состав населения: наурийцы — 58%, представители других тихоокеанских на-



Интернет домен: .nr Часовой пояс: +9

родностей — 26%, китайцы — 8%, европейцы — 8%.

Крупнейший город — Ярен (4700 чел.) (самое большое поселение, часто указывается столицей, официальной столицы Науру не имеет).

ФИЗИЧЕСКИЕ ХАРАКТЕРИСТИКИ И КЛИМАТ:

Страна расположена в Океании на одном из коралловых островов в юго-западной части Тихого океана.

Площадь, занимаемая сушей, — 21 кв. км, водой — 0 кв. км.

Высшая точка 61 м, низшая — побережье Тихого океана (0 м).

Протяженность береговой линии — 30 км.

Климат: экваториальный муссонный.

ГОСУДАРСТВЕННОЕ УСТРОЙСТВО:

Форма правления — республика. Глава государства — президент. Законодательная власть: однопалатный парламент.

Административное деление: 14 районов.

ЭКОНОМИКА:

Основной источник доходов в Науру — экспорт высококачественных фосфоритов. Валовой внутренний продукт на 2006 год — \$60 млн.

Объем экспорта в 2005 году — \$640 тыс., импорта — \$20 млн.





НЕПАЛ

| |
|--|
| Общая площадь: 140 800 кв. км |
| Население: 28 901 790 чел. (на июль 2007 г.) |
| Плотность населения: 205,3 чел./кв. км |
| Денежная единица: непальская рупия (NPR) |
| Телефонный код страны: 977 |
| Международный код страны: NPL |
| Официальное название: Королевство Непал |
| Столица: Катманду (822 930 чел.) |
| Официальный язык: непальский |



Интернет домен: .np Часовой пояс: +2 3/4

ИСТОРИЯ:

Как единое государство Непал образовался в пределах современных границ в 1769 г.

В 1816 г. Великобритания навязала Непалу неравноправный Сегаулийский договор, установив контроль над его внешней политикой. В 1846 г. при содействии англичан власть в стране захватил феодальный род Рана. Короли остались номинальными правителями государства, а наследственные премьер-министры Рана правили как абсолютные монархи. В 1951 г. были проведены первые парламентские выборы, а в 1960 г. король распустил парламент и год спустя ввел запрет на деятельность политических партий. В том же году стала действовать система панчататов — беспартийных органов местного самоуправления. В феврале 1990 г. прошли массовые выступления непальцев, требующих проведения демократических реформ в стране. Была принята конституция, разрешена деятельность политических партий. 12.05.1991 г. были проведены демократические многопартийные выборы в парламент.

НАСЕЛЕНИЕ:

По численности населения занимает 40-е место в мире.

Состав населения: в стране проживает более 60 этнических групп. Наиболее известны непали (невары, ххаси, парбатия или гуркхали) — около 50% населения, а также шерпы, гурунг, магари, таманг, бхотия, тибетцы, лимбус и др.

Крупнейшие города — Катманду (822 930 чел.), Биратнагар (170 700 чел.).

ФИЗИЧЕСКИЕ ХАРАКТЕРИСТИКИ И КЛИМАТ:

Непал расположен в Южной Азии, в центральной части Гималаев, между Китаем и Индией.

Площадь, занимаемая сушей, — 136 800 кв. км, водой — 4 000 кв. км.

Высшая точка — гора Эверест (8 848 м), низшая — Канчан-Калан (70 м). Из восьми высочайших вершин мира семь находятся в Непале.

Протяженность границ — 2 926 км: с Китаем — 1 236 км, с Индией — 1 690 км.

Климат: от субэкваториального муссонного, до высокогорного.

ГОСУДАРСТВЕННОЕ УСТРОЙСТВО:

Форма правления — конституционная монархия. Глава государства — король. Законодательная власть: двухпалатный парламент.

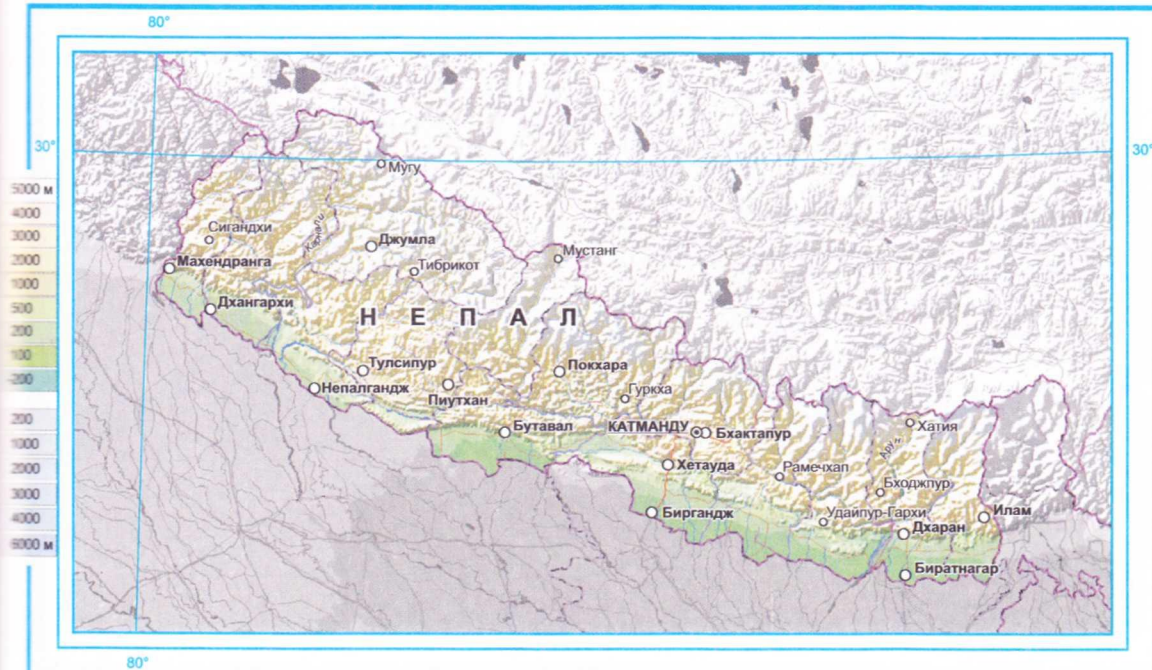
Административное деление: 14 зон.


ЭКОНОМИКА:

Валовой внутренний продукт на 2006 год — \$41,18 млрд.; сельскохозяйственный сектор — 38%, промышленный сектор — 20%, сфера обслуживания — 42%.

Занимает 142-е место в мире по уровню жизни населения.

Объем экспорта в 2006 году — \$822 млн., импорта — \$2 млрд.



| | |
|---|--|
|  | НИГЕР |
| | <p>Общая площадь: 1 267 000 кв. км</p> <p>Население: 12 894 865 чел. (на июль 2007 г.)</p> <p>Плотность населения: 10,2 чел./кв. км</p> <p>Официальное название: Республика Нигер</p> <p>Столица: Ниамей (723 200 чел.)</p> <p>Официальный язык: французский</p> <p>Денежная единица: франк КФА (XAF)</p> <p>Телефонный код страны: 227</p> <p>Международный код страны: NER</p> |



ИСТОРИЯ:

В Средние века Нигер находился на главном караванном пути из Северной Африки в государства Хауса и империи Мали и Сонгай. Государства Хауса доминировали на юге современной территории Нигера с X по XIX столетие. Империя Сонгай почти тысячелетие была главной силой на западе территории, а империя Канем-Борну — на востоке.

В начале XIX века западные и южные земли вошли в состав государства Сокото.

Первыми европейцами, посетившими регион, были шотландский исследователь Мунго Парк в 1795 и 1805 гг. и немцы Генрих Барт и Эдуард Фогель в 1850 г.

Франция оккупировала территорию Нигера в 1890 г. Но из-за упорного сопротивления туарегов полностью территория была захвачена лишь к 1904 г.

В 1922 г. Нигер получил право автономии, а в 1946 г. — статус заморской территории.

3 августа 1960 г. страна приобрела независимость.

В 1974 г. произошел военный переворот. Деятельность конституции была приостановлена, партии запрещены.

В 1993 г. были проведены многопартийные выборы.

НАСЕЛЕНИЕ:

По численности населения занимает 65-е место в мире.

Состав населения: хауса — 55,4%, джерма — 21%, туареги — 9,3%, фульбе — 8,5%, курури — 4,7%, арабы, тубу и прочие — 1,2%, французы — 1 200 чел.

Крупнейшие города — Ниамей (723 200 чел.), Зиндер (195 600 чел.), Марадди (182 700 чел.).

ФИЗИЧЕСКИЕ ХАРАКТЕРИСТИКИ И КЛИМАТ:

Нигер расположен в Западной Африке на юго-востоке от Алжира.

Площадь, занимаемая сушей, — 1 266 700 кв. км, водой — 300 кв. км.

Высшая точка — гора Багзань (2 022 м), низшая — река Нигер (200 м).

Протяженность границ — 5 697 км: с Алжиром — 956 км, с Бенином — 266 км, с Буркина Фасо — 628 км, с Чадом — 1 175 км, с Ливией — 354 км, с Мали — 821 км, с Нигерией — 1 497 км.

Климат: тропический пустынный на севере, субэкваториальный на юге.

ГОСУДАРСТВЕННОЕ УСТРОЙСТВО:

Форма правления — республика. Глава государства — президент. Законодательная власть: однопалатный парламент.

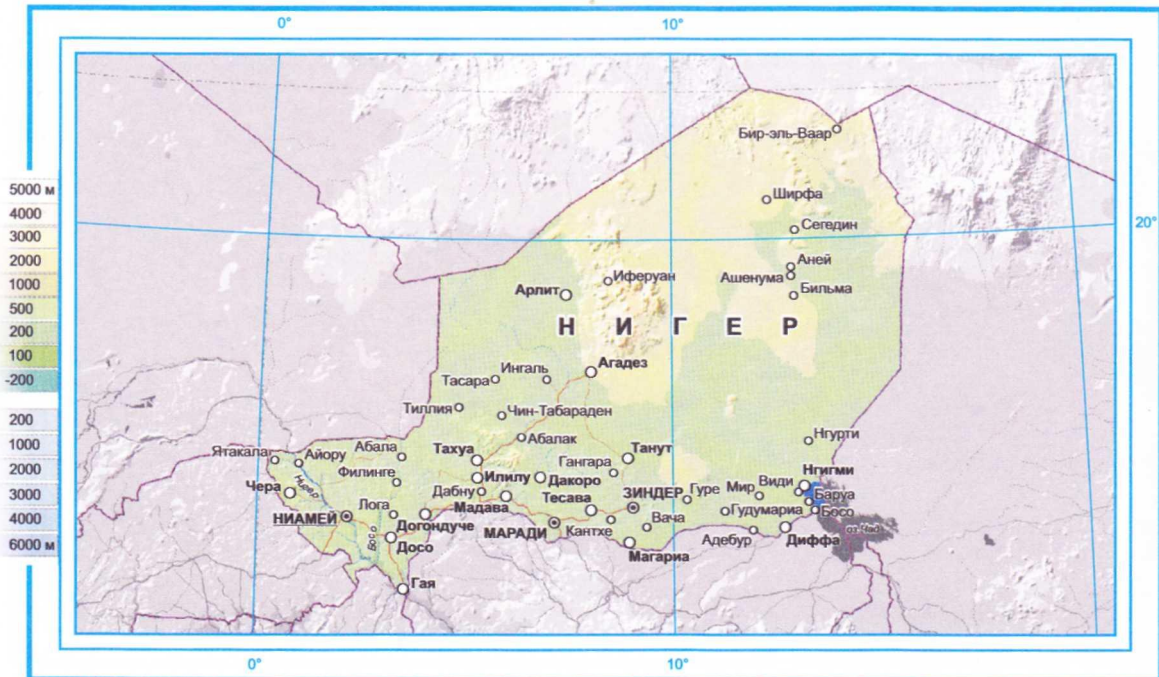
Административное деление: 8 департаментов и столичный округ.

ЭКОНОМИКА:

Валовой внутренний продукт на 2006 год — \$12,36 млрд.: сельскохозяйственный сектор — 39%, промышленный сектор — 17%, сфера обслуживания — 44%.

Занимает 174-е место в мире по уровню жизни населения.

Объем экспорта в 2004 году — \$222 млн., импорта — \$588 млн.



НИГЕРИЯ

| |
|---|
| Общая площадь: 923 768 кв. км |
| Население: 135 031 164 чел. (на июль 2007 г.) |
| Плотность населения: 146,2 чел./кв. км |
| Официальное название: Федеративная Республика Нигерия |
| Денежная единица: найра (NGN) |
| Столица: Абуджа (405 000 чел.) |
| Телефонный код страны: 234 |
| Официальный язык: английский |
| Международный код страны: NGA |



Интернет домен: .ng Часовой пояс: -2

ИСТОРИЯ:

Первые европейцы появились в регионе в XVII веке, и к XVIII столетию на побережье возникло несколько укрепленных торговых пунктов Португалии и Великобритании. В глубь страны первыми проникли англичане — в 1795 и 1796 г. В 60-х гг. XIX века был образован британский протекторат. К 1900 г. возникло еще несколько британских протекторатов, объединенных в 1906 г.

В 1947 г. Нигерии было предоставлено право на самоуправление.

1 октября 1960 г. Нигерия получила независимость. В 1967 г. восточный регион страны развязал гражданскую войну, требуя независимости, однако к 1970 г. все очаги сопротивления были подавлены. В том же 1967 г. в Нигерии был установлен военный режим, просуществовавший 13 лет. В октябре 1979 г. страна вернулась к гражданскому правлению, однако 31 декабря 1983 г. в результате переворота к власти вновь пришли военные.

НАСЕЛЕНИЕ:

По численности населения занимает 9-е место в мире.

Состав населения: свыше 250 народностей и групп, наиболее многочисленные: фулани и хауса — 29%, йоруба — 21%, ибобо — 18%, иджо — 10%, канури — 4%, ибибио — 3,5%, тив — 2,5%, бини и др.

Крупнейшие города — Лагос (7 937 932 чел.), Кано (3 848 885 чел.), Ибадан (2 550 593 чел.), Кадуна (1 652 844 чел.), Порт-Харкорт (1 320 214 чел.), Бенин (1 147 188 чел.).

ФИЗИЧЕСКИЕ ХАРАКТЕРИСТИКИ И КЛИМАТ:

Нигерия расположена в Западной Африке, между Бенином и Камеруном, омывается Гвинейским заливом. Через территорию страны протекает одна из крупнейших рек Африки — Нигер.

Площадь, занимаемая сушей, — 910 768 кв. км, водой — 13 000 кв. км.

Высшая точка — пик Фогель (2 042 м), низшая — побережье Атлантического океана (0 м).

Протяженность границ — 4 047 км: с Бенином — 773 км, с Камеруном — 1 690 км, с Чадом — 87 км, с Нигером — 1 497 км.

Протяженность береговой линии — 853 км. Климат: экваториальный муссонный и субэкваториальный.

ГОСУДАРСТВЕННОЕ УСТРОЙСТВО:

Форма правления — федеративная республика. Глава государства — президент. Законодательная власть: двухпалатный парламент.

Административное деление: 36 штатов и федеральная столичная территория.

ЭКОНОМИКА:

Валовой внутренний продукт на 2006 год — \$191,4 млрд.: сельскохозяйственный сектор — 17,3%, промышленный сектор — 54,3%, сфера обслуживания — 28,4%.

Занимает 158-е место в мире по уровню жизни населения.

Объем экспорта в 2006 году — \$57,46 млрд. (95% — объемов экспорта — нефть и нефтепродукты, занимает седьмое место по экспорту нефти в мире), импорта — \$26,91 млрд.



НИДЕРЛАНДЫ

| | |
|--|--|
| | Общая площадь: 41 526 кв. км |
| | Население: 16 570 613 чел. (на июль 2007 г.) |
| | Плотность населения: 399 чел./кв. км |
| Официальное название: Королевство Нидерланды | Денежная единица: евро (EUR) |
| Столица: Амстердам (743 400 чел.) | Телефонный код страны: 31 |
| Официальный язык: голландский, фризский | Международный код страны: NLD |

ИСТОРИЯ:

В 843 г., после распада империи Карла Великого, Голландия стала частью Лотарингии, в 925 г. — частью Священной Римской империи. С 1556 г. Нидерланды — под властью Испании.

В 1568 г. началась война за независимость, которую провозгласили в 1581. Испания официально признала Голландскую Республику в 1648 г.

В XVII веке Нидерланды, тесня португальцев и испанцев, захватывают колонии в Юго-Восточной Азии.

В 1795 г. Нидерланды захвачены Францией, была организована зависимая от Франции Батавская республика. В 1806 г. создано Голландское королевство во главе с братом Наполеона I — Луи Бонапартом.

В 1815 г., после разгрома Наполеона, Венский конгресс провозгласил Королевство Нидерланды, в которое тогда входила и Бельгия. В 1830 г. Бельгия выделилась в самостоятельное государство.

После Второй Мировой войны Нидерланды утратили большую часть своих колониальных владений.



Интернет домен: .nl Часовой пояс: -2

НАСЕЛЕНИЕ:

По численности населения занимает 58-е место в мире.

Состав населения: голландцы — 83%, прочие (в т. ч. турки, марокканцы, жители Антильских островов, суринамцы, индонезийцы) — 17%.

Крупнейшие города — Амстердам (743 400 чел.), Роттердам (588 500 чел.), Гаага (475 200 чел.), Утрехт (281 100 чел.).

ФИЗИЧЕСКИЕ ХАРАКТЕРИСТИКИ И КЛИМАТ:

Страна расположена в Западной Европе, между Бельгией и Германией, омывается Северным морем.

Площадь, занимаемая сушей, — 33 883 кв. км, водой — 7 643 кв. км.

Высшая точка — Ваалсерберг (322 м), низшая — Зюйдпласпольдер (-7 м).

Протяженность границ — 1 027 км: с Бельгией — 450 км, с Германией — 577 км

Протяженность береговой линии — 451 км. Климат: умеренный морской.

ГОСУДАРСТВЕННОЕ УСТРОЙСТВО:

Форма правления — конституционная монархия. Глава государства — королева, власть которой существенно ограничена. Законодательная власть: двухпалатный парламент — Генеральные Штаты.

Административное деление: 12 провинций.

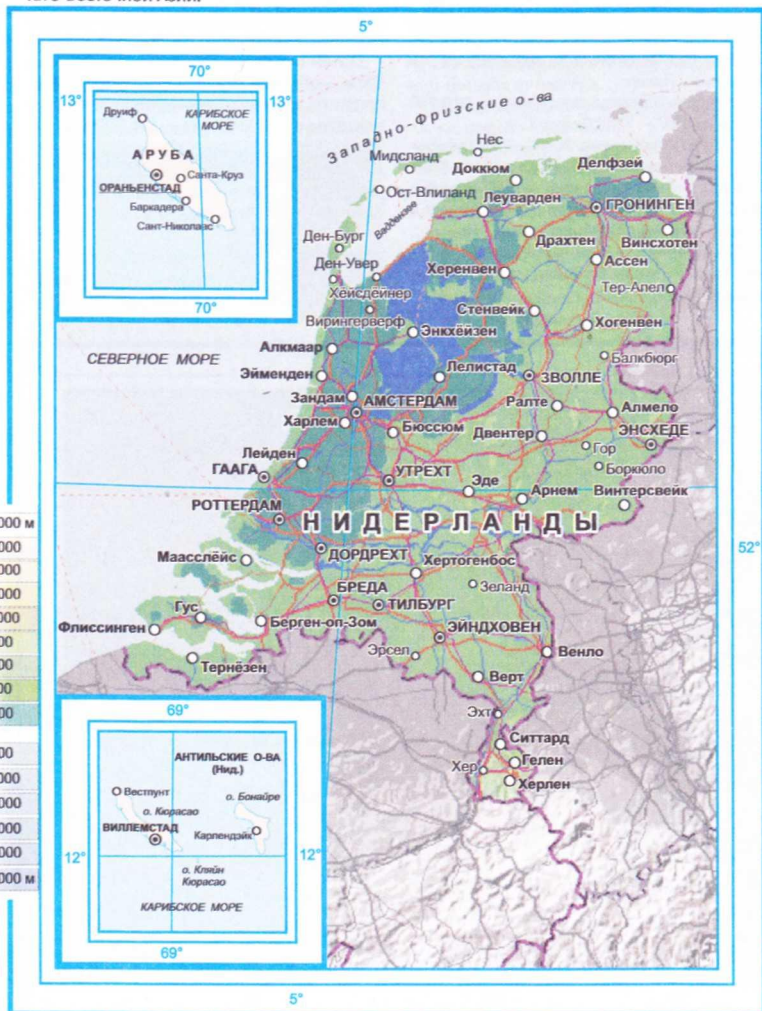
Зависимые территории: Голландские Антильские острова и остров Аруба в Карибском море.

ЭКОНОМИКА:

Валовой внутренний продукт на 2006 год — \$529,6 млрд.: сельскохозяйственный сектор — 2,2%, промышленный сектор — 24,1%, сфера обслуживания — 73,7%.

Занимает 9-е место в мире по уровню жизни населения.

Объем экспорта в 2006 году — \$391,1 млрд., импорта — \$343 млрд. Страна занимает третье место в мире по экспорту сельскохозяйственной продукции.





НИКАРАГУА

| |
|---|
| Общая площадь: 129 494 кв. км |
| Население: 5 675 356 чел. (на июль 2007 г.) |
| Плотность населения: 43,8 чел./кв. км |
| Официальное название: Республика Никарагуа |
| Денежная единица: золотая кордоба (NIO) |
| Столица: Манагуа (1 723 000 чел.) |
| Телефонный код страны: 505 |
| Официальный язык: испанский |
| Международный код страны: NIC |

ИСТОРИЯ:

До прихода испанцев здесь проживали индейские племена: никарао, мискито, чаротеги и др.

Никарагуа открыл Христофор Колумб в 1502 г.

В 1523 г. испанские колонизаторы включили эти земли в аудиенцию Санто-Доминго, затем в 1539 г. присоединили их к Панаме, в 1573 г. — к генерал-губернаторству Гватемала.

15.09.1821 г. Никарагуа провозгласила себя независимым государством и затем вошла в состав Мексиканской империи.

В 1823–1838 гг. входила в состав государства Соединенные провинции Центральной Америки (позднее — Федерация Центральной Америки), в 1838 союз распался; Никарагуа стала независимым государством.

В 1912–1933 гг. была оккупирована войсками США.

В 1936 г. к власти в стране пришел военный диктатор Анастасио Сомоса. Его потомки правили Никарагуа как военные диктаторы до 1979 г., когда их свергли повстанцы-сандинисты.

Против политики сандинистов выступили группы контрас, которые при поддержке

США начали боевые действия и одержали верх в 1990 г.

На прошедших в 1990 и 1996 гг. свободных демократических выборах коммунисты потерпели поражение, и власть перешла к проамерикански настроенным партиям.

НАСЕЛЕНИЕ:

По численности населения занимает 106-е место в мире.

Состав населения: метисы — 69%, белые 17%, негры — 9%, индейцы — 5%.

Крупнейшие города — Манагуа (1 723 000 чел.), Леон (145 000 чел.).

ФИЗИЧЕСКИЕ ХАРАКТЕРИСТИКИ И КЛИМАТ:

Никарагуа расположена в Центральной Америке между Гондурасом и Коста-Рикой, омывается Тихим океаном и Карибским морем.

Площадь, занимаемая сушей, — 120 254 кв. км, водой — 9 240 кв. км.

Высшая точка — гора Моготон (2 438 м), низшая — побережье Тихого океана (0 м).

Протяженность границ — 1 231 км: с Коста-Рикой — 309 км, с Гондурасом — 922 км.



Интернет домен: .ni

Часовой пояс: -10

Протяженность береговой линии — 910 км. Климат: тропический пассатный.

ГОСУДАРСТВЕННОЕ УСТРОЙСТВО:

Форма правления — республика. Глава государства — президент. Законодательная власть: однопалатный парламент.

Административное деление: 15 департаментов и 2 отдельных района.


ЭКОНОМИКА:

Валовой внутренний продукт на 2006 год — \$17,09 млрд.: сельскохозяйственный сектор — 17,2%, промышленный сектор — 25,9%, сфера обслуживания — 56,9%.

Занимает 110-е место в мире по уровню жизни населения.

Объем экспорта в 2006 году — \$1,978 млрд., импорта — \$3,422 млрд.





НОВАЯ ЗЕЛАНДИЯ

Общая площадь: 268 680 кв. км

Население: 4 115 771 чел. (на июль 2007 г.)

Плотность населения: 15,3 чел./кв. км

Официальное название: Новая Зеландия

Денежная единица: новозеландский доллар (NZD)

Столица: Веллингтон (179 466 чел.)

Телефонный код страны: 64

Официальный язык: английский

Международный код страны: NZL

ИСТОРИЯ:

Коренные жители — маори — поселились в Новой Зеландии приблизительно в VIII веке н. э.

Новая Зеландия открыта голландским мореплавателем А. Тасманом в 1642 г., в 1796 г. исследована Дж. Куком, который провозгласил ее владением британской короны.

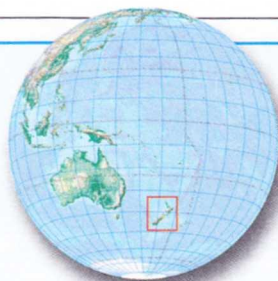
В 1790-х гг. на островах стали стихийно возникать поселения беглых матросов и авантюристов, которые с большой выгодой вели торговлю шкурами тюленей.

В 1840 г. был провозглашен британский суверенитет над Новой Зеландией, которая являлась территорией, зависимой от Нового Южного Уэльса, и началось активное заселение островов поселенцами из Великобритании.

3 мая 1841 г. она была объявлена отдельной колонией британской короны.

В 1860-х гг. колонисты и маори вели ожесточенные территориальные войны, в результате которых коренные островитяне лишились многих своих земель.

В 1861 г. на Южном острове открыли месторождения золота, и тысячи европейцев хлынули в страну.



Интернет домен: .nz

Часовой пояс: +9

26.09.1907 г. был предоставлен статус доминиона.

НАСЕЛЕНИЕ:

По численности населения занимает 122-е место в мире.

Состав населения: англо-новозеландцы — 69,8%, маори — 7,9%, выходцы из Азии — 5,7%, полинезийцы — 4,4%, прочие — 13,1%.

Крупнейшие города — Окленд (404 658 чел.), Крайстчерч (359 900 чел.), Веллингтон (179 466 чел.).

ФИЗИЧЕСКИЕ ХАРАКТЕРИСТИКИ И КЛИМАТ:

Новая Зеландия расположена в Океании, на островах в южной части Тихого океана, юго-восточнее Австралии.

Площадь, занимаемая сушей, — 268 670 кв. км, водой — 10 кв. км.

Высшая точка — гора Кука (3 754 м), низшая — побережье Тихого океана (0 м).

Протяженность береговой линии — 15 134 км.

Климат: субтропический и умеренный морской.

ГОСУДАРСТВЕННОЕ УСТРОЙСТВО:

Форма правления — парламентская демократия. Глава государства — формально — королева Великобритании, представительная генерал-губернатором, реально — премьер-министр. Законодательная власть: однопалатный парламент — Палата Представителей.

Административное деление: 16 районов и 1 территория.


ЭКОНОМИКА:

Валовой внутренний продукт на 2006 год — \$106,9 млрд: сельскохозяйственный сектор — 4,3%, промышленный сектор — 26,9%, сфера обслуживания — 68,8%.

Занимает 19-е место в мире по уровню жизни населения.

Объем экспорта в 2006 году — \$22,49 млрд, импорта — \$24,61 млрд.





ОСТРОВА КУКА

| | |
|------------------------------------|---------------------------|
| | Общая площадь: 240 кв. км |
| | Население: 21 750 чел. |
| Официальное название: Острова Кука | Интернет-домен: .ck |
| Столица: Аваруа | Часовой пояс: -13 |

Архипелаг включает в себя 15 островов, составляющие две группы — северную и южную (острова Херви), общей площадью около 240 кв. км.

Населяют острова в основном полинезийцы и маори.

Климат — тропический морской.



Официально главой владения считается королева Великобритании Елизавета Вторая. Правительство Новой Зеландии имеет на островах Кука собственного представителя. Жители островов имеют новозеландское гражданство.

Законодательный орган — парламент (Палата представителей). В числе первооткрывателей островов были и русские мореплаватели — они присвоили одному из живописных атоллов архипелага имя Суворова.

С 1888 г. острова под протекторатом Великобритании. В 1901 г. все Острова Кука были присоединены к Новой Зеландии.

С 1965 г. — это независимое государство, добровольно ассоциированное с Новой Зеландией.

Телефонный код: 682.



НИУЭ

| | |
|----------------------------|---------------------------|
| | Общая площадь: 260 кв. км |
| | Население: 1 492 чел. |
| Официальное название: Ниуэ | Интернет-домен: .nu |
| Столица: Алофи | Часовой пояс: +9 |

Остров Ниуэ (Савидж) — бывшее владение Новой Зеландии в Полинезии, находится в 480 км от своих ближайших соседей — островов Тонга.

Ниуэ — один из крупнейших коралловых островов в мире (высота до 91 м), его площадь составляет около 262,6 кв. км.

Климат тропический морской (муссонный).

Население состоит в основном из полинезийцев-ниуэ.

Ниуэ является независимым демократическим федеративным государством. В 1974 г.

страна получила статус «самоуправляющегося государства в свободной ассоциации с Новой Зеландией». Представителем Новой Зеландии на острове является верховный комиссар. Страна входит в британское Содружество.

Остров стал первой в мире страной с национальной системой беспроводного интернета. Сегодня на кокосовых пальмах развешаны антенны, работающие на солнечной энергии и Интернет доступен всему населению острова, где живет 1,7 тыс. человек.

С 1994 г. — офшорная зона.

Телефонный код: 683.



ТОКЕЛАУ

| | |
|-------------------------------|--------------------------|
| | Общая площадь: 10 кв. км |
| | Население: 1 449 чел. |
| Официальное название: Токелау | Интернет-домен: .tk |
| Столица: на атолле Факаофо | Часовой пояс: +10 |


Токелау, владение Новой Зеландии, включает группу из трех коралловых атоллов (Атафу, Нукуноно, Факаофо) в Тихом океане. Низменные острова архипелага имеют размеры не более 5 м в самом высоком месте и не более 200 м в самом широком. Климат тропический морской.


Административное деление — каждый атолл имеет собственный административный центр.

Органами местной власти являются Советы старейшин.

Населяют острова, главным образом, полинезийцы, родственные жителям Тувалу и Самоа.

Острова Токелау были открыты англичанами в 1765 г. и с 1877 г. являлись протекторатом Великобритании. В 1925 г. управление островами Великобритания передала Новой Зеландии; в 1948 г. они официально включены в состав Новой Зеландии. В 1977 г. Токелау получили самоуправление, глава — администратор. Тогда же владение получило название — Токелау. Телефонный код страны: 690.





НОРВЕГИЯ

| |
|---|
| Общая площадь: 324 220 кв. км |
| Население: 4 627 926 чел. (на июль 2007 г.) |
| Плотность населения: 14,3 чел./кв. км |
| Официальное название: Королевство Норвегия |
| Денежная единица: норвежская крона (NOK) |
| Столица: Осло (548 617 чел.) |
| Телефонный код страны: 47 |
| Официальный язык: норвежский |
| Международный код страны: NOR |



Интернет домен: .no Часовой пояс: -2

ИСТОРИЯ:

В IX-XI века на территории Норвегии существовало государство викингов.

На протяжении двух столетий норвежские викинги активно занимались грабежом чужих земель. Они завоевали территории в Ирландии, Шотландии, Северо-Восточной Англии и Северной Франции, а также колонизовали Фарерские о-ва, Исландию и Гренландию. Но к концу XIII века страна пришла в упадок.

В 1397 г. Дания, Швеция и Норвегия объединились. Швеция вышла из состава унии

в 1523 г., Норвегия же по сути была придатком датской короны.

После поражения Наполеона в 1814 г. державы-победительницы заставили Данию уступить Норвегию шведскому королю.

В 1905 г. уния со Швецией была разорвана и Норвегия стала независимым королевством.

С 1940 по 1945 гг. была оккупирована Германией.

НАСЕЛЕНИЕ:

По численности населения занимает 114-е место в мире.

Состав населения: норвежцы — 99%, около 20 000 — саамы.

Крупнейшие города — Осло (548 617 чел.), Берген (242 000 чел.), Тронхейм (161 730 чел.), Ставангер (117 315 чел.).

ФИЗИЧЕСКИЕ ХАРАКТЕРИСТИКИ И КЛИМАТ:

Норвегия расположена в Северной Европе на Скандинавском полуострове к западу от Швеции.

Площадь, занимаемая сушей, — 307 860 кв. км, водой — 16 360 кв. км.

Высшая точка — гора Гальхепигген (2 469 м), низшая — побережье Норвежского моря (0 м).

Протяженность границ — 2 551 км: с Финляндией — 736 км, со Швецией — 1 619 км, с Россией — 196 км.

Протяженность береговой линии — 2 195 км. Климат: умеренный морской.

ГОСУДАРСТВЕННОЕ УСТРОЙСТВО:

Форма правления — конституционная монархия. Глава государства — формально — король, реально — премьер-министр. Законодательная власть: однопалатный парламент — Стorting.

Административное деление: 19 провинций.

Зависимые территории: остров Буве — необитаемый остров на юге Атлантического океана на юго-запад от Мыса Доброй Надежды; острова Свалбард и Ян Майен — архипелаг в северной части Атлантического океана к северо-востоку от Исландии.

ЭКОНОМИКА:

Валовой внутренний продукт на 2006 год — \$213,6 млрд.: сельскохозяйственный сектор — 2,4%, промышленный сектор — 43,5%, сфера обслуживания — 54,1%.

Занимает 2-е место в мире по уровню жизни населения.

Объем экспорта в 2004 году — \$76,64 млрд., импорта — \$45,96 млрд.





ОБЪЕДИНЕННЫЕ АРАБСКИЕ ЭМИРАТЫ

| |
|---|
| Общая площадь: 82 880 кв. км |
| Население: 4 444 011 чел. (на июль 2007 г.) |
| Плотность населения: 53,6 чел./кв. км |
| Денежная единица: эмиратский дирхам (AED) |
| Телефонный код страны: 971 |
| Международный код страны: ARE |

| |
|---|
| Офис, название: Объединенные Арабские Эмираты |
| Столица: Абу-Дабби (1 850 230 чел.) |
| Официальный язык: арабский |



Интернет домен: .ae Часовой пояс: +1

ИСТОРИЯ:

В VI в. до н. э. территория современных ОАЭ попала под власть персидской династии Ахеменидов. В IV в. до н. э. в результате завоеваний Александра Македонского здесь возникли греческие торговые колонии. Начиная с III в. до н. э. территория юго-восточного побережья оказалась в сфере влияния Парфянского царства.

В VII в. эти земли были включены в состав Арабского халифата.

С начала XVI в. и до середины XVII в. часть побережья Персидского и Ормузского заливов находилась под властью португальцев.

В 1820 г. Британия, обладавшая большим влиянием в Персидском заливе, вынудила эмираты подписать мирное соглашение. В обмен на покровительство Великобритании эмираты отказались от разбоя на море, однако до середины XX века продолжали междуусобные войны за земли и водные пространства. В 1892 г. были подписаны еще несколько соглашений, приведших к установлению полного английского протектората над Договорным Оманом. 1 марта 1968 г. было объявлено о создании (с 30 марта 1968 г.) Федерации Арабских Эмиратов (ФАЭ). После совещания в Дубае 18 июля 1971 г. шесть эмиратов из семи образовали Объединенные Арабские Эмираты (ОАЭ).

НАСЕЛЕНИЕ:

По численности населения занимает 118-е место в мире.

Состав населения: арабы — граждане эмиратов — 19%, другие арабы и иранцы — 23%, выходцы из Южной Азии — 50%, выходцы из Западной и Восточной Азии — 8%.

Крупнейшие города — Абу-Дабби (1 850 230 чел.), Дубай (1 492 000 чел.).

ФИЗИЧЕСКИЕ ХАРАКТЕРИСТИКИ И КЛИМАТ:

Страна расположена в Юго-Западной Азии, в восточной части Аравийского полуострова вдоль побережья Персидского залива.

Площадь, занимаемая сушей, — 82 880 кв. км, водой — 0 кв. км.

Высшая точка — Джебель Йибир (1 527 м), низшая — побережье Персидского залива (0 м).

Протяженность границ — 867 км: с Оманом — 410 км, с Саудовской Аравией — 457 км.

Протяженность береговой линии — 1 318 км.

Климат: субтропический сухой.

ГОСУДАРСТВЕННОЕ УСТРОЙСТВО:

Форма правления — федерация эмиратов. Глава государства — президент. Законодательная власть: Федеральный Высший Совет, состоящий из правителей эмиратов.

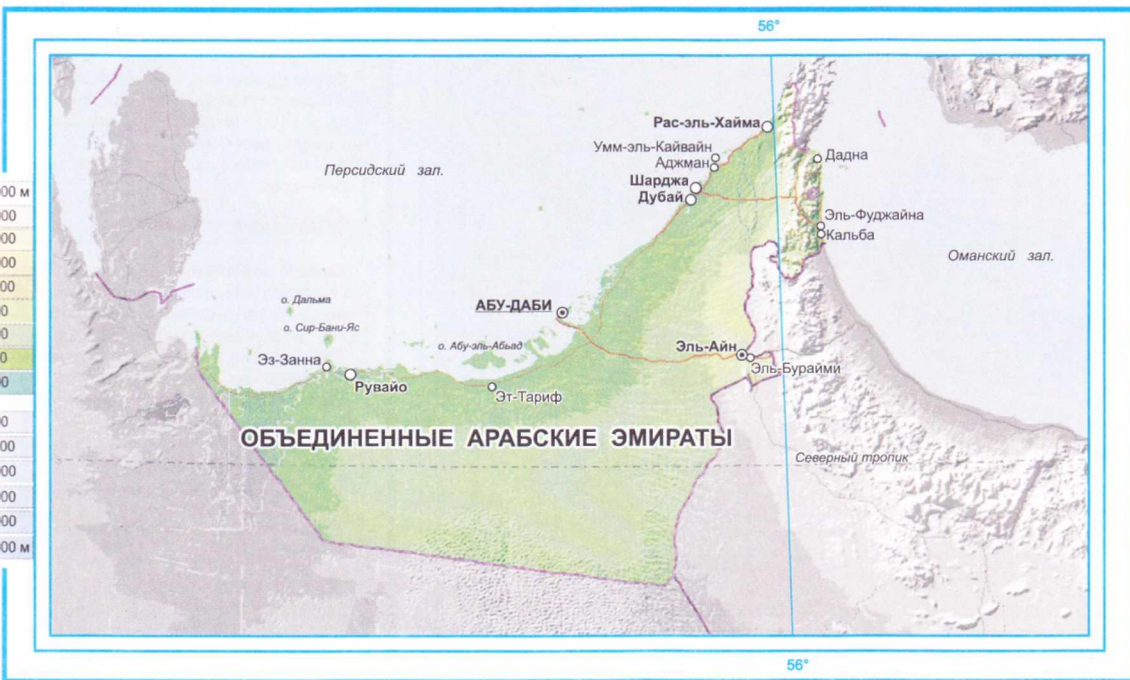
Административное деление: 7 эмиратов, каждый представляет собой абсолютную монархию.

ЭКОНОМИКА:

Валовой внутренний продукт на 2006 год — \$129,5 млрд.: сельскохозяйственный сектор — 2%, промышленный сектор — 62,7%, сфера обслуживания — 35,2%.

Занимает 39-е место в мире по уровню жизни населения.

Объем экспорта в 2006 году — \$142,5 млрд., импорта — \$86,11 млрд.



| | |
|---|---|
|  | ОМАН |
| | Общая площадь: 212 460 кв. км |
| | Население: 3 204 897 чел. (на июль 2007 г.) |
| | Плотность населения: 15,1 чел./кв. км |
| Официальное название: Султанат Оман | Денежная единица: оманский риал (OMR) |
| Столица: Маскат (646 024 чел.) | Телефонный код страны: 968 |
| Официальный язык: арабский | Международный код страны: OMAN |



ИСТОРИЯ:

С середины VII в. территория Омана входила в состав Арабского халифата. С середины VIII в. до конца XVIII в. (с небольшими перерывами) — независимый имамат.

Первыми европейцами в Омане были португальцы, в 1507 г. захватившие Маскат.

К началу XIX в. территория страны оказалась разделенной на три государства: имамат Оман и султанат Маскат (последний в 1891 г. был превращен в английский протек-

торат), и, так называемый, Пиратский Берг (с 1853 г. Оман Договорный, с 1971 г. — Объединенные Арабские Эмираты). В 1913 г. Оман объявил себя независимым от Маската и отказался признавать власть английской администрации. После 7 лет войны, был подписан Сибский мирный договор, признавший независимость Омана. В 1955 г. войска султаната Маскат при поддержке английских войск оккупировали имамат Оман. В августе 1970 г. было принято и современное название страны — «Султанат Оман».

НАСЕЛЕНИЕ:

По численности населения занимает 131-е место в мире.

Состав населения: арабы, выходцы из Южной Азии (индийцы, пакистанцы, шриланкийцы, бангладешцы), выходцы из Африки.

Крупнейшие города — Маскат (646 024 чел.), Назва (70 000 чел.).

ФИЗИЧЕСКИЕ ХАРАКТЕРИСТИКИ И КЛИМАТ:

Султанат расположен в Юго-Западной Азии, в юго-восточной части Аравийского полуострова между Йеменом и Объединенными Арабскими Эмиратами.

Площадь, занимаемая сушей, — 212 460 кв. км, водой — 0 кв. км.

Высшая точка — Джебель Аш Шам (2 980 м), низшая — побережье Арабского моря (0 м).

Протяженность границ — 1 374 км: с Саудовской Аравией — 676 км, с Объединенными Арабскими Эмиратами — 410 км, с Йеменом — 288 км.

Протяженность береговой линии — 2 092 км. Климат: тропический, сухой. Считается самой жаркой страной в мире.

ГОСУДАРСТВЕННОЕ УСТРОЙСТВО:

Форма правления — абсолютная монархия. Глава государства — султан. Законодательная власть: двухпалатный совещательный орган Совет Омана.

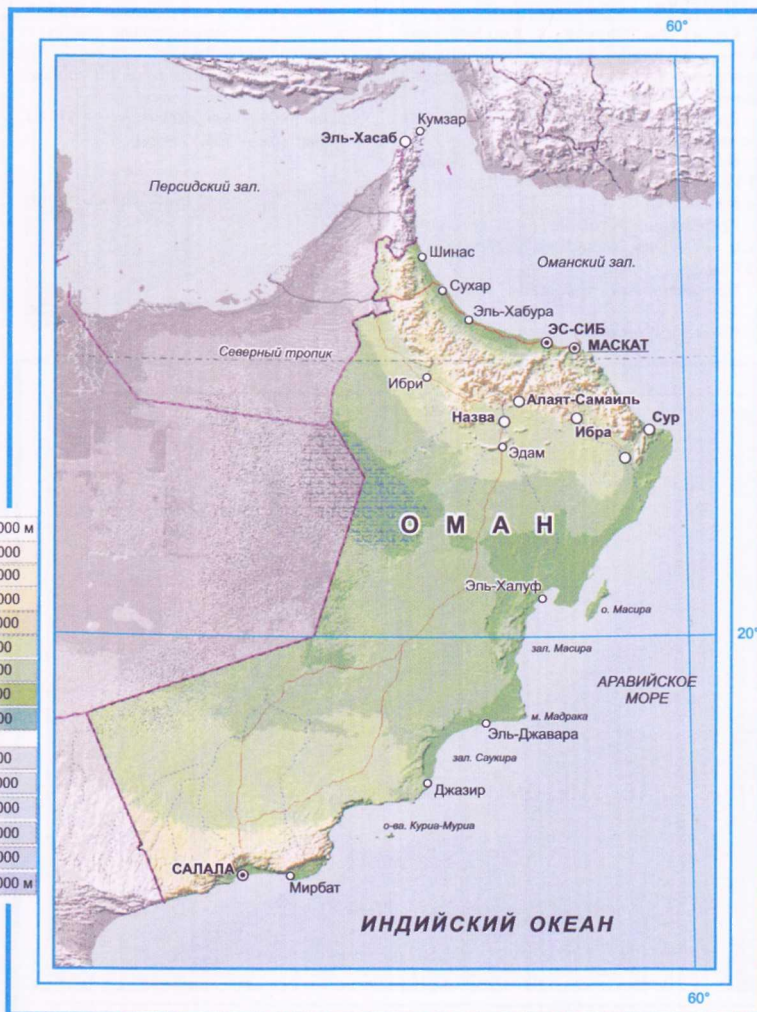
Административное деление: 5 районов и 3 провинции.

ЭКОНОМИКА:

Валовой внутренний продукт на 2006 год — \$44,53 млрд.: сельскохозяйственный сектор — 2,3%, промышленный сектор — 39,1%, сфера обслуживания — 58,6%.

Занимает 58-е место в мире по уровню жизни населения.

Объем экспорта в 2007 году — \$21,2 млрд., импорта — \$9,928 млрд.





КАБО-ВЕРДЕ

| | |
|---|---|
| | Общая площадь: 4 033 кв. км |
| | Население: 423 613 чел. (на июль 2007 г.) |
| | Плотность населения: 105 чел./кв. км |
| Официальное название: Республика Кабо-Верде | Денежная единица: эскудо Кабо-Верде (CVE) |
| Столица: Прая (113 664 чел.) | Телефонный код страны: 238 |
| Официальный язык: португальский | Международный код страны: CPV |

ИСТОРИЯ:

Первые сведения об архипелаге содержатся в дневниках арабских путешественников XII-XV веков.

Необитаемые острова Зеленого Мыса были открыты португальцами в 1456 г., но официальным открытием считается 1460 г. Первые колонисты прибыли туда в 1462 г. С 1466 г. началось массовое заселение островов португальцами. Позже прибыли испанцы, французы и генуэзцы.

В 1495 г. острова официально объявлены владением Португалии.

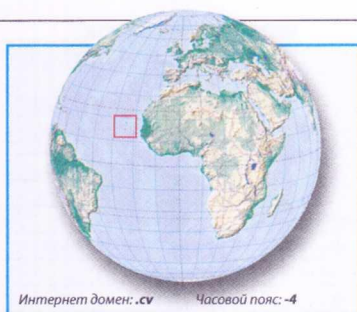
С 1581 г. острова — владение Испании, с 1640 г. — вновь колония Португалии, затем — заморская провинция.

В 1963 г. в Кабо-Верде развернулась вооруженная борьба против португальских колонизаторов под руководством Африканской партии независимости Гвинеи и островов Кабо-Верде.

5 июля 1975 г. страна получила независимость.

НАСЕЛЕНИЕ:

По численности населения занимает 164-е место в мире.



Интернет домен: .cv Часовой пояс: -4

Состав населения: креолы, потомки смешанных браков португальцев и африканцев — 71%, африканцы (народности фульбе, баланте, манджа) — 28%, европейцы — 1%.
Крупнейшие города — Прая (113 664 чел.), Минделу (65 000 чел.).

ФИЗИЧЕСКИЕ ХАРАКТЕРИСТИКИ И КЛИМАТ:

Страна расположена на островах Зеленого Мыса, в Атлантическом океане близ побережья Западной Африки. Архипелаг состоит из 10 островов и 5 островков.

Площадь, занимаемая сушей, — 4 033 кв. км, водой — 0 кв. км.

Высшая точка — вулкан на острове Фогу (2 829 м), низшая — побережье Атлантического океана (0 м).

Протяженность береговой линии — 965 км.

Климат: тропический пассатный.

ГОСУДАРСТВЕННОЕ УСТРОЙСТВО:

Форма правления — республика. Глава государства — президент. Законодательная власть: однопалатный парламент.

Административное деление: 17 муниципалитетов.

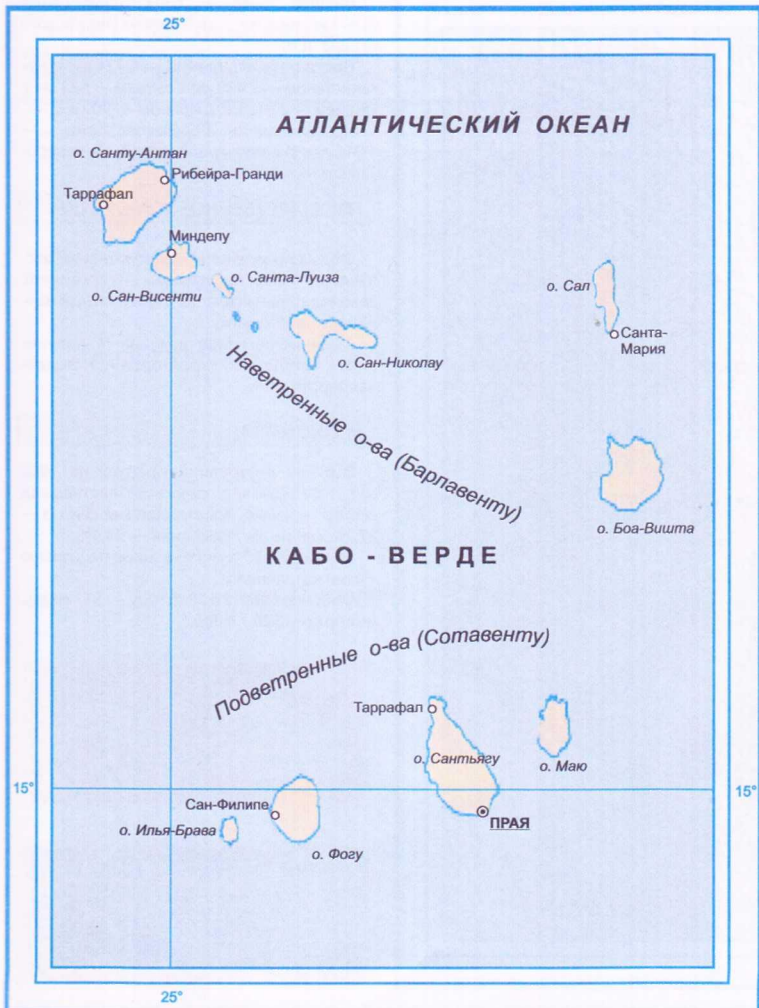
ЭКОНОМИКА:

Основа экономики — сельское хозяйство. Главные экспортные культуры — какао, бананы, сахарный тростник.

Валовой внутренний продукт на 2006 год — \$3,129 млрд.: сельскохозяйственный сектор — 9,6%, промышленный сектор — 16,6%, сфера обслуживания — 73,8%.

Занимает 102-е место в мире по уровню жизни населения.

Объем экспорта в 2006 году — \$88 млн., импорта — \$561 млн.





ПАКИСТАН

| | |
|---|---|
| | Общая площадь: 803 940 кв. км |
| | Население: 164 741 924 чел. (на июль 2007 г.) |
| | Плотность населения: 204,9 чел./кв. км |
| Официальное название: Исламская Республика Пакистан | Денежная единица: пакистанская рупия (PKR) |
| Столица: Исламабад (850 000 чел.) | Телефонный код страны: 92 |
| Официальный язык: английский, урду | Международный код страны: PAK |

ИСТОРИЯ:

Около 1500 года до н. э. в страну пришли арийские племена, создавшие индустскую цивилизацию, просуществовавшую около 2000 лет.

С VIII в. н. э. территория страны завоевана соседними мусульманскими государствами, что привело к распространению ислама.

Когда в 1947 году Индия получила независимость, северо-восточные и северо-западные районы Индостана с преимущественно

мусульманским населением объединились и образовали государство Пакистан

В 1971 году между Восточным и Западным Пакистаном началась гражданская война, в результате которой восточная половина государства выделилась в Бангладеш, а западная стала современным Пакистаном.

НАСЕЛЕНИЕ:

По численности населения занимает 6-е место в мире. Состав населения: пенджабы, синдхи, пуштуны, белуджи и др.



Интернет домен: .pk Часовой пояс: +2

Крупнейшие города — Карачи (12 315 843 чел.), Лахор (8 896 000 чел.), Фейсалабад (2 191 200 чел.), Равалпинди (3 039 550 чел.), Фейсалабад (2 582 175 чел.), Гуджранвала (1 493 300 чел.), Мултан (1 310 400 чел.).

ФИЗИЧЕСКИЕ ХАРАКТЕРИСТИКИ И КЛИМАТ:

Пакистан расположен в Южной Азии, между Афганистаном, Ираном и Индией, омываемый Аравийским морем.

Площадь, занимаемая сушей, — 778 720 кв. км, водой — 25 220 кв. км.

Высшая точка — гора Годвин-Остен (8 611 м), низшая — побережье Индийского океана (0 м).

Протяженность границ — 6 774 км: с Афганистаном — 2 430 км, с Китаем — 523 км, с Индией — 2 912 км, с Ираном — 909 км.

Протяженность береговой линии — 1 046 км. Климат: тропический, на северо-западе — субтропический.

ГОСУДАРСТВЕННОЕ УСТРОЙСТВО:

Форма правления — федеративная республика. Глава государства — президент. Законодательная власть: двухпалатный парламент — Меджлис.

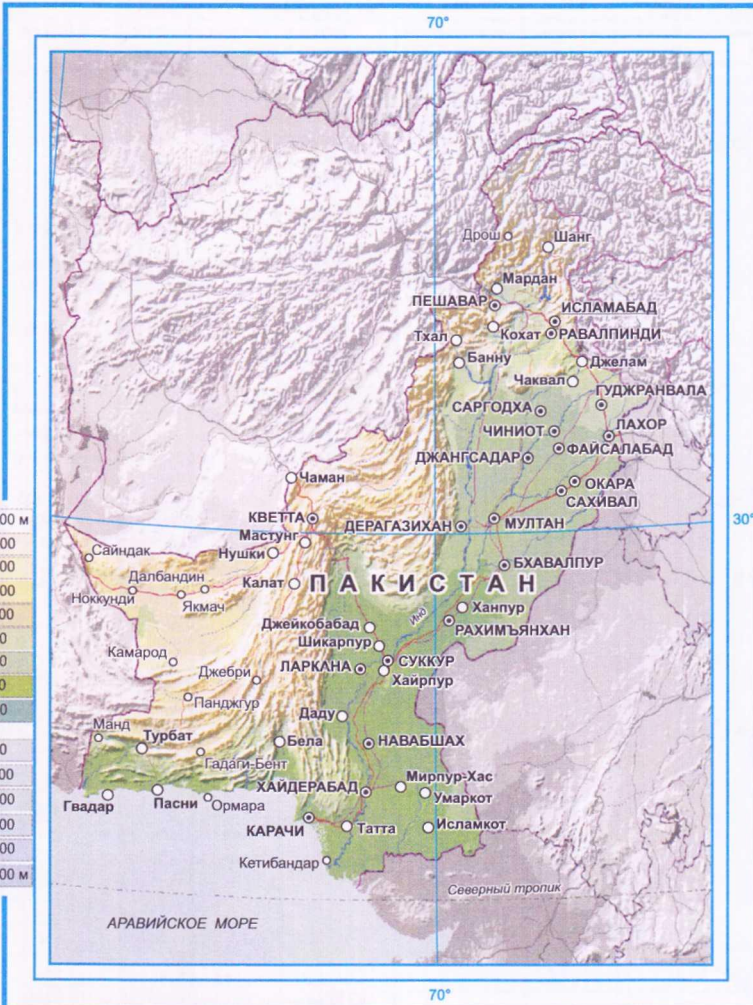
Административное деление: 4 провинции, 1 автономная территория и 1 столичная территория.


ЭКОНОМИКА:

Валовой внутренний продукт на 2006 год — \$437,5 млрд: сельскохозяйственный сектор — 19,4%, промышленный сектор — 27,2%, сфера обслуживания — 53,4%.

Занимает 136-е место в мире по уровню жизни населения.

Объем экспорта в 2006 году — \$17 млрд, импорта — \$26,7 млрд.





ПАЛАУ

| | |
|--|--|
| | Общая площадь: 458 кв. км |
| | Население: 20 842 чел. (на июль 2007 г.) |
| | Плотность населения: 45,5 чел./кв. км |
| Официальное название: Республика Палау | Денежная единица: доллар США (USD) |
| Столица: Мелекеок (391 чел.) | Телефонный код страны: 680 |
| Официальный язык: английский, палау | Международный код страны: PLW |

ИСТОРИЯ:

Предполагается, что острова Палау были впервые заселены около 4 тыс. лет назад выходцами из современной Восточной Индонезии.

Первым европейцем, увидевшим острова Палау, был испанец Руй Лопес де Вильялбос в 1543 г. В 1686 г. Испания объявила их своей собственностью, но колонизация островов началась лишь в 1886 г.

В 1899 г., после поражения в войне с США, Испания продала Каролинские острова Германии. С 1906 г. острова управлялись из Германской Новой Гвинеи.

В 1914 г., в ходе Первой Мировой войны, Каролинские острова были захвачены Японией, и в 1920 г. Лига Наций передала

ей мандат на управление. В 1922 г. Корор был превращен в административный центр японских владений в южной части Тихого океана.

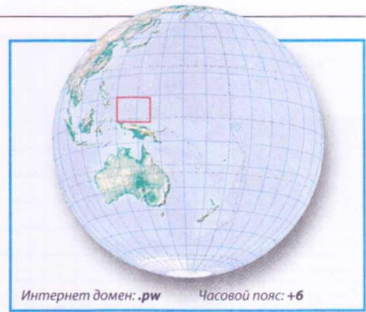
Осенью 1944 г. острова перешли под военное управление США.

В 1947 г. Палау стали частью трастовой территории ООН под управлением США. 1 октября 1994 г. страна получила право самоуправления.

НАСЕЛЕНИЕ:

По численности населения занимает 190-е место в мире.

Состав населения: палау (белау), относящиеся к микронезийской группе народов — 70%, выходцы из Азии (китайцы, тайваньцы и вьетнамцы) — 28%, европейцы — 2%.



Интернет домен: .pw Часовой пояс: +6

Крупнейший город — Корор (10 500 чел.).

ФИЗИЧЕСКИЕ ХАРАКТЕРИСТИКИ И КЛИМАТ:

Страна расположена в Океании, занимает группу островов Палау в западной части Каролинских островов, в северной части Тихого океана, юго-восточнее Филиппин. В группу Палау входит более 200 островов, но лишь восемь из них постоянно обитаемы.

Площадь, занимаемая сушей, — 458 кв. км, водой — 0 кв. км.

Высшая точка — гора Нгарчалчаус (242 м), низшая — побережье Тихого океана (0 м).

Протяженность береговой линии — 1 519 км. Климат: тропический.

ГОСУДАРСТВЕННОЕ УСТРОЙСТВО:

Форма правления — демократическая президентская республика, государство «свободно ассоциированное с США». Глава государства — президент. Законодательная власть: двухпалатный парламент. Административное деление: 16 штатов.

ЭКОНОМИКА:

Основа экономики Палау — рыболовство, выращивание кокосовых орехов, бататы, кавасы.

Валовой внутренний продукт на 2006 год — \$124,5 млн.: сельскохозяйственный сектор — 20%, промышленный сектор — 12%, сфера обслуживания — 81,1%.

Объем экспорта в 2004 году — \$5,882 млн., импорта — \$107,3 млн.





ПАНАМА

| |
|---|
| Общая площадь: 78 200 кв. км |
| Население: 3 242 173 чел. (на июль 2007 г.) |
| Плотность населения: 41,5 чел./кв. км |
| Официальное название: Республика Панама |
| Денежная единица: бальбоа (PAB) |
| Столица: Панама (1 863 000 чел.) |
| Телефонный код страны: 507 |
| Официальный язык: испанский |
| Международный код страны: PAN |

ИСТОРИЯ:

В 1501 г. Панаму открыл испанский конкистадор Родриго де Бастидас.

Колонизация территории Панама испанцами началась в 1509-1510 гг.

В ходе Войны за независимость испанских колоний в Америке в 1810-1826 гг. Панама в 1821 г. вошла в состав Великой Колумбии. С 1831 г. — в составе Великой Гренады, с 1886 г. — Колумбии.

В 1879 г. французский предприниматель Лессепс получил у местного правительства концессию на строительство канала, соединяющего Атлантический и Тихий океаны. В 1894 г., потерпев неудачу в строительстве канала, он продал концессию США. Панамский канал был введен в эксплуатацию в 1914 году.

В 1977 г. правительства США и Панама подписали договор о постепенной передаче зоны канала в ведение национального правительства. Окончательная передача произошла в полдень 31.12.1999 г.

НАСЕЛЕНИЕ:

По численности населения занимает 130-е место в мире.

Состав населения: метисы — 70%, потом-

ки межплеменных браков — 14%, белые — 10%, индейцы — 6%.

Крупнейшие города — Панама (1 863 000 чел.), Сан-Мигелито (332 167 чел.).

ФИЗИЧЕСКИЕ ХАРАКТЕРИСТИКИ И КЛИМАТ:

Панама расположена в Центральной Америке, находится на перешейке, соединяющем Южную Америку с Центральной и Северной, между Колумбией и Коста-Рикой, омывается Карибским морем и Тихим океаном.

Площадь, занимаемая сушей, — 75 990 кв. км, водой — 2 210 кв. км.

Высшая точка — вулкан Бару (3 475 м), низшая — побережье Тихого океана (0 м).

Протяженность границ — 555 км: с Колумбией — 225 км, с Коста-Рикой — 330 км.

Протяженность береговой линии — 2 490 км. Климат: субэкваториальный.

ГОСУДАРСТВЕННОЕ УСТРОЙСТВО:

Форма правления — конституционная демократия. Глава государства — президент. Законодательная власть: однопалатное Законодательное собрание народных представителей.



Интернет домен: .pa Часовой пояс: -9

Административное деление: 9 провинций и 1 специальная территория.

ЭКОНОМИКА:

Валовой внутренний продукт на 2006 год — \$26,16 млрд.: сельскохозяйственный сектор — 7,3%, промышленный сектор — 16,5%, сфера обслуживания — 76,3%.

Занимает 62-е место в мире по уровню жизни населения.

Объем экспорта в 2006 году — \$8,509 млрд., импорта — \$10,301 млрд.





ПАПУА-НОВАЯ ГВИНЕЯ

| |
|--|
| Общая площадь: 462 840 кв. км |
| Население: 5 795 887 чел. (на июль 2007 г.) |
| Плотность населения: 12,5 чел./кв. км |
| Официальное название: Независимое Государство Папуа-Новая Гвинея |
| Денежная единица: кина (PGK) |
| Столица: Порт-Морсби (312 300 чел.) |
| Телефонный код страны: 675 |
| Официальный язык: английский (пиджин-инглиш) |
| Международный код страны: PNG |



Интернет домен: .pg Часовой пояс: +7-8

ИСТОРИЯ:

Берега Новой Гвинеи стали известны с XVI века.

С 1884 по 1905 гг. юго-восточная часть острова являлась колонией Великобритании.

По акту 1905 г. она была передана под управление Австралии.

Северо-восточная часть страны с 1884 г. была захвачена Германией и получила название Земли императора Вильгельма. Во время Первой мировой войны была оккупирована австралийскими войсками, а с 1920 г. по решению Лиги Наций передана под опеку Австралии.

В сентябре 1975 г. Папуа-Новая Гвинея стала независимым государством.

НАСЕЛЕНИЕ:

По численности населения занимает 104-е место в мире.

Состав населения: меланезийцы, папуасы, микронезийцы, полинезийцы.

Крупнейшие города — Порт-Морсби (312 300 чел.), Лаэ (81 000 чел.).

ФИЗИЧЕСКИЕ ХАРАКТЕРИСТИКИ И КЛИМАТ:

Страна расположена в Океании, занимает восточную половину острова Новая Гвинея, архипелаг Бисмарка (с крупными островами Новая Британия и Новая Ирландия), острова Бугенвиль и Бука в цепи Соломоновых о-вов, архипелага Луизиада, Д'Антракто, Тробриан и ряд более мелких островов.

Площадь, занимаемая сушей, — 452 860 кв. км, водой — 9980 кв. км.

Высшая точка — гора Вильгельм (4 509 м), низшая — побережье Тихого океана (0 м).

Протяженность границы с Индонезией — 820 км.

Протяженность береговой линии — 5 152 км. Климат: морской экваториальный и субэкваториальный.

ГОСУДАРСТВЕННОЕ УСТРОЙСТВО:

Форма правления — конституционная монархия с парламентской демократией. Глава государства — королева Великобри-

тании, представленная генерал-губернатором. Законодательная власть: однопалатный парламент.

Административное деление: 20 провинций.

ЭКОНОМИКА:

Валовой внутренний продукт на 2006 год — \$15,41 млрд.: сельскохозяйственный сектор — 36,1%, промышленный сектор — 36,7%, сфера обслуживания — 27,2%.

Занимает 145-е место в мире по уровню жизни населения.

Объем экспорта в 2006 году — \$4,128 млрд., импорта — \$1,958 млрд.



| | |
|---|---|
|  | ПАРАГВАЙ |
| | Общая площадь: 406 750 кв. км Население: 6 669 086 чел. (на июль 2007 г.) Плотность населения: 16,4 чел./кв. км |
| Официальное название: Республика Парагвай | Денежная единица: гуарани (PYG) |
| Столица: Асунсьон (507 574 чел.) | Телефонный код страны: 595 |
| Официальный язык: гуарани, испанский | Международный код страны: PRY |



ИСТОРИЯ:

До появления европейцев на территории восточного Парагвая обитало несколько индейских племен, имевших общий язык и известных под общим наименованием гуарани.

В 1524 г. Альехо Гарсия первым из европейцев решился пересечь восточный Парагвай.

В 1535 г. страна была объявлена испанской колонией.

Поработив гуарани, испанцы основали

город Асунсьон (современную столицу Парагвая) и правили страной 300 лет. Испанцы постепенно переняли обычаи, культуру и традиции коренного населения.

В мае 1811 г. в ходе Войны за независимость испанских колоний в Америке Парагвай был провозглашен независимой республикой.

В 1842 г. было отменено рабство, в 1848 г. провозглашено равноправие индейцев.

В 1954-1989 гг. в стране утвердилась военная диктатура. После ее свержения проводятся свободные президентские выборы.

НАСЕЛЕНИЕ:

По численности населения занимает 98-е место в мире.

Состав населения: метисы (потомки испанцев и индейцев) — 95%, прочие — 5%. Крупнейшие города — Асунсьон (507 574 чел.), Сьюдад-дель-Эсте (245 000 чел.).

ФИЗИЧЕСКИЕ ХАРАКТЕРИСТИКИ И КЛИМАТ:

Парагвай расположен в центре Южной Америки, к юго-востоку от Аргентины.

Площадь, занимаемая сушей, — 397 300 кв. км, водой — 9 450 кв. км.

Высшая точка — Сьерра Треканду (842 м), низшая — слияние рек Парагвай и Парана (46 м).

Протяженность границ — 3 920 км: с Аргентиной — 1 880 км, с Боливией — 750 км, с Бразилией — 1 290 км.

Климат: субтропический.

ГОСУДАРСТВЕННОЕ УСТРОЙСТВО:

Форма правления — республика. Глава государства — президент. Законодательная власть: двухпалатный парламент.

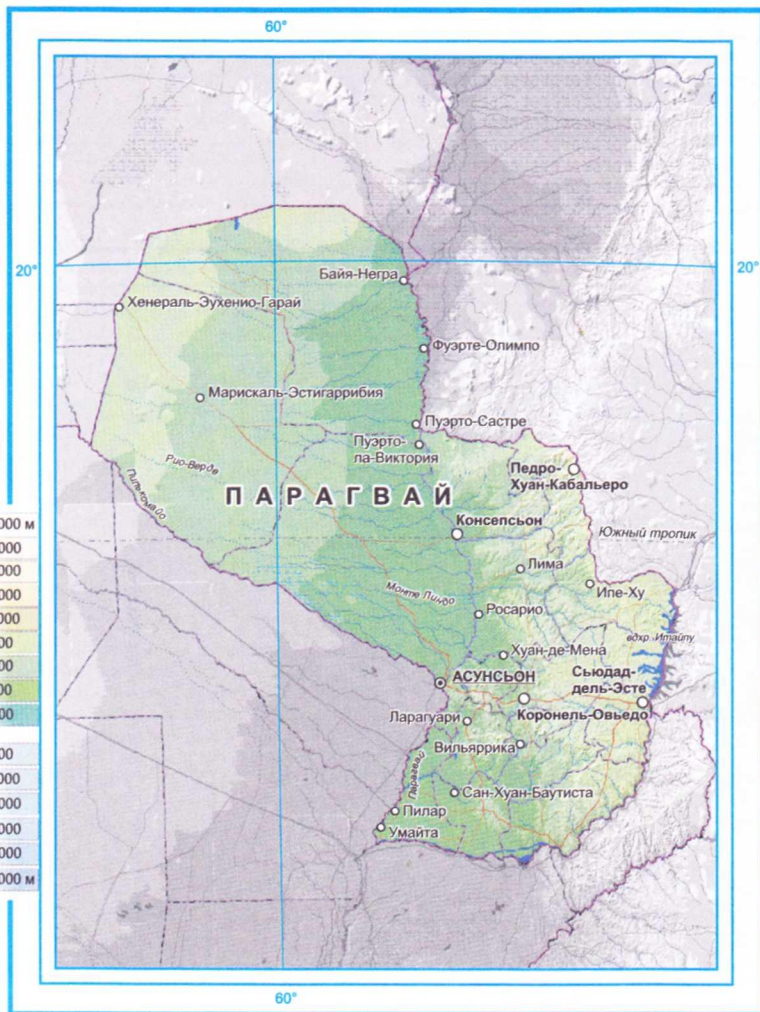
Административное деление: 17 департаментов.

ЭКОНОМИКА:

Валовой внутренний продукт на 2006 год — \$31,26 млрд.: сельскохозяйственный сектор — 21,4%, промышленный сектор — 18,6%, сфера обслуживания — 60,1%.

Занимает 95-е место в мире по уровню жизни населения.

Объем экспорта в 2006 году — \$4,838 млрд., импорта — \$5,771 млрд.





ПЕРУ

| |
|--|
| Общая площадь: 1 285 220 кв. км |
| Население: 28 674 757 чел. (на июль 2007 г.) |
| Плотность населения: 22,3 чел./кв. км |
| Денежная единица: новый соль (PEN) |
| Телефонный код страны: 51 |
| Международный код страны: PER |

Официальное название: Республика Перу

Столица: Лима (7 819 436 чел.)

Официальный язык: испанский, кечуа

ИСТОРИЯ:

Территория Перу была заселена людьми около 20 тыс. до н. э.

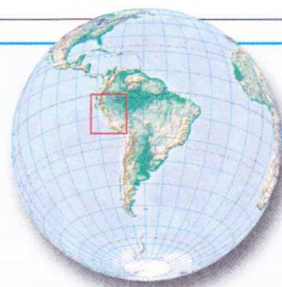
Сложившаяся после XII в. конфедерация индейских племен во главе с инками в XV в. покорила огромную территорию, включавшую современные Перу, Эквадор, часть Колумбии, Боливии, Аргентины и Чили.

Столицей государства Тауантисуйу («Империя четырех сторон света») стал город

Куско в Перу, население достигало 8–15 млн. чел.

В 1532 г., когда испанский завоеватель Франсиско Писарро прибыл в эти земли, два вождя инков — Атауальпа и Уаскар — вели спор за королевский престол. Привлеченный огромными богатствами инков, Писарро воспользовался разногласиями вождей для того, чтобы сокрушить могучую империю.

В 1543 г. испанские конквистадоры завоевали территорию Перу и создали одноименное вице-королевство.



Интернет доменг: .pe

Часовой пояс: +5...7

В ходе Войны за освобождение испанских колоний в Америке 18.07.1821 г. было провозглашено независимое государство Перу.

В октябре 1968 г. в стране произошел военный переворот. До середины 1980-х годов у власти находились военные правительства. В 1985 г. были проведены парламентские выборы — власть перешла к гражданскому правительству.

НАСЕЛЕНИЕ:

По численности населения занимает 41-е место в мире.

Состав населения: индейцы — 45%, метисы — 37%, европейцы — 15%, прочие (негры, японцы, китайцы и пр.) — 3%

Крупнейшие города — Лима (7 819 436 чел.), Арекипа (861 746 чел.).

ФИЗИЧЕСКИЕ ХАРАКТЕРИСТИКИ И КЛИМАТ:

Страна расположена на западе Южной Америки, между Чили и Эквадором, омывается Тихим океаном.

Площадь, занимаемая сушей, — 1 280 000 кв. км, водой — 5 220 кв. км.

Высшая точка — гора Уаскаран (6 768 м), низшая — побережье Тихого океана (0 м).

Протяженность границ — 5 536 км: с Боливией — 900 км, с Бразилией — 1 560 км, с Чили — 160 км, с Колумбией — 1 496 км, с Эквадором — 1420 км.

Протяженность береговой линии — 2 414 км. Климат: тропический.

ГОСУДАРСТВЕННОЕ УСТРОЙСТВО:

Форма правления — республика. Глава государства — президент. Законодательная власть: однопалатный парламент.

Административное деление: 24 департамента и 1 провинция.

ЭКОНОМИКА:

Валовой внутреннего продукт на 2006 год — \$186,6 млрд.: сельскохозяйственный сектор — 8,7%, промышленный сектор — 26,2%, сфера обслуживания — 65,1%.

Занимает 87-е место в мире по уровню жизни населения.

Объем экспорта в 2007 году — \$23,75 млрд., импорта — \$14,9 млрд.



ПОЛЬША



| |
|--|
| Общая площадь: 312 685 кв. км |
| Население: 38 518 241 чел. (на июль 2007 г.) |
| Плотность населения: 123,2 чел./кв. км |
| Официальное название: Республика Польша |
| Денежная единица: злотый (PLN) |
| Столица: Варшава (1 702 100 чел.) |
| Телефонный код страны: 48 |
| Официальный язык: польский |
| Международный код страны: POL |



Интернет домен: .pl Часовой пояс: -2

ИСТОРИЯ:

Первое польское государство образовалось около 840 г.

В 1569 г. между Польшей и Литвой была заключена Люблинская уния, по которой оба государства объединялись в одно — Речь Посполитую.

В 1772, 1793 и 1795 гг. территория Речи Посполитой была разделена между Австро-Венгрией, Пруссией и Россией.

В 1807 г. Наполеон создал на территории польских земель Варшавское княжество. В 1814-1815 гг. по решению Венского конгресса из части земель Варшавского княжества было образовано Королевство Польское и передано России, Силезия передана Пруссии, часть территории — Австро-Венгрии.

После Первой мировой войны в ноябре 1918 г. было провозглашено независимое польское государство.

В сентябре 1939 г. территория Польши была оккупирована войсками Германии и СССР.

После Второй мировой войны была создана Польская Народная Республика.

В 1989 г. в Польше прошли первые свободные демократические выборы.

НАСЕЛЕНИЕ:

По численности населения занимает 33-е место в мире.

Состав населения: поляки — 96,7%, немцы — 0,4%, белорусы — 0,1%, украинцы — 0,1%, прочие — 2,7%.

Крупнейшие города — Варшава (1 702 100 чел.), Лодзь (767 628 чел.), Краков (756 267 чел.), Вроцлав (635 000 чел.), Познань (567 882 чел.), Гданьск (456 658 чел.).

ФИЗИЧЕСКИЕ ХАРАКТЕРИСТИКИ И КЛИМАТ:

Польша расположена в Центральной Европе, к востоку от Германии, омывается Балтийским морем.

Площадь, занимаемая сушей, — 304 465 кв. км, водой — 8 220 кв. км.

Высшая точка — пик Рысы (2 499 м), низшая — Рашки Елблагские (-2 м).

Протяженность границ — 2 788 км: с Беларусью — 407 км, с Чешской Республикой — 658 км, с Германией — 456 км, с Литвой — 91 км, с Россией (Калининградская область) — 206 км, со Словакией — 444 км, с Украиной — 526 км.

Протяженность береговой линии — 491 км. Климат: умеренный континентальный.

ГОСУДАРСТВЕННОЕ УСТРОЙСТВО:

Форма правления — республика. Глава государства — президент. Законодательная власть: двухпалатный парламент.

Административное деление: 16 воеводств.

ЭКОНОМИКА:

Валовой внутренний продукт на 2006 год — \$554,5 млрд: сельскохозяйственный сектор — 4,5%, промышленный сектор — 31,7%, сфера обслуживания — 63,8%.

Занимает 37-е место в мире по уровню жизни населения.

Объем экспорта в 2006 году — \$117,3 млрд, импорта — \$122,2 млрд.





ПОРТУГАЛИЯ

| |
|--|
| Общая площадь: 92 391 кв. км |
| Население: 10 642 836 чел. (на июль 2007 г.) |
| Плотность населения: 115,2 чел./кв. км |
| Официальное название: Португальская Республика |
| Денежная единица: евро (EUR) |
| Столица: Лиссабон (564 477 чел.) |
| Телефонный код страны: 351 |
| Официальный язык: португальский |
| Международный код страны: PRT |

ИСТОРИЯ:

История Португалии начинается с кельтов, которые основали первые поселения на Иберийском полуострове около VII века до н. э. Вскоре в регион стали прибывать финикийцы, греки, римляне и западные готы. В VIII веке арабы пересекли Гибралтар и установили здесь свое господство.

В 1095 г. после освобождения большей части полуострова от арабов было создано графство Португальское, с 1139 г. ставшее независимым королевством.

В XV-XVI веках страна превратилась в огромную колониальную империю.

С конца XVI века Португалия начала постепенно утрачивать могущество, и с 1581 по 1640 г. она находилась под властью Испании.

В 1910 г. стала республикой. С 1926 по 1976 год страной правили военные диктаторы, в результате революции в 1976 году установился демократический строй.

НАСЕЛЕНИЕ:

По численности населения занимает 74-е место в мире.



Интернет домен: .pt Часовой пояс: +3

Состав населения: португальцы — 99%, африканцы — 1%.

Крупнейшие города — Лиссабон (564 477 чел.), Порту (238 465 чел.), Амадора (176 239 чел.), Брага (170 858 чел.).

ФИЗИЧЕСКИЕ ХАРАКТЕРИСТИКИ И КЛИМАТ:

Португалия расположена в Юго-Западной Европе, в западной части Пиренейского полуострова, к западу от Испании, омывается Атлантическим океаном.

Включает Азорские острова и архипелаг Мадейра в Атлантическом океане.

Площадь, занимаемая сушей, — 91 951 кв. км, водой — 440 кв. км.

Высшая точка — гора Пику на Азорских островах (2 351 м), низшая — побережье Атлантического океана (0 м).

Протяженность границы с Испанией — 1 214 км.

Протяженность береговой линии — 1 793 км.

Климат: субтропический средиземноморский.

ГОСУДАРСТВЕННОЕ УСТРОЙСТВО:

Форма правления — парламентская демократия.

Глава государства — президент.

Законодательная власть: однопалатный парламент — Собрание Республики.

Административное деление: 18 округов и 2 автономных района (Азорские острова и архипелаг Мадейра).

ЭКОНОМИКА:

Валовой внутренний продукт на 2006 год — \$210,1 млрд.: сельскохозяйственный сектор — 8%, промышленный сектор — 25,8%, сфера обслуживания — 66,2%.

Занимает 29-е место в мире по уровню жизни населения.

Объем экспорта в 2006 году — \$43,58 млрд., импорта — \$64,45 млрд.





РУАНДА

| | |
|--|---|
| | Общая площадь: 26 338 кв. км |
| | Население: 9 907 509 чел. (на июль 2007 г.) |
| | Плотность населения: 376,2 чел./кв. км |
| Официальное название: Руандийская Республика | Денежная единица: руандийский франк (RWF) |
| Столица: Кигали (851 024 чел.) | Телефонный код страны: 250 |
| Официальные языки: киньяруанда, французский | Международный код страны: RWA |



Интернет домен: .rw Часовой пояс: -1

ИСТОРИЯ:

Первыми жителями Руанды были пигмеи. Племена хуту появились в XV веке. В XVI веке пришли племена тутси, создавшие государство Руанда. Хуту получили статус крепостных, вся власть принадлежала исключительно представителям племени тутси.

Первые европейцы появились в Руанде в 1858 г.

В конце XIX века территория была захвачена Германией и включена в состав колонии Германская Восточная Африка.

После Первой Мировой войны с 1923 г. — подмандатная территория Бельгии. С 1925 года — часть Бельгийского Конго. С 1946 года — подопечная территория ООН под управлением Бельгии.

В 1961 г. Руанда была провозглашена республикой, а 1 июля 1962 г. страна получила независимость.

В 1994 г. вспыхнула гражданская война на межэтнической почве, в результате несколько десятков тысяч человек погибло, около миллиона находится в лагерях беженцев в Демократической Республике Конго и Бурунди.

НАСЕЛЕНИЕ:

По численности населения занимает 81-е место в мире.

Состав населения: хуту — 84%, тутси — 15%, пигмеи — 1%.

Крупнейшие города — Кигали (851 024 чел.), Бутаре (77 000 чел.).

ФИЗИЧЕСКИЕ ХАРАКТЕРИСТИКИ И КЛИМАТ:

Страна расположена в Центральной Африке, к востоку от Демократической Республики Конго.

Площадь, занимаемая сушей, — 24 948 кв. км, водой — 1 390 кв. км.

Высшая точка — гора Карисимби (4 507 м), низшая — река Расузи (950 м).

Протяженность границ — 893 км: с Бурунди — 290 км, с Демократической Республикой Конго — 217 км, с Танзанией — 217 км, с Угандой — 169 км. Климат: субэкваториальный.

ГОСУДАРСТВЕННОЕ УСТРОЙСТВО:

Форма правления — республика. Глава государства — президент. Законодательная

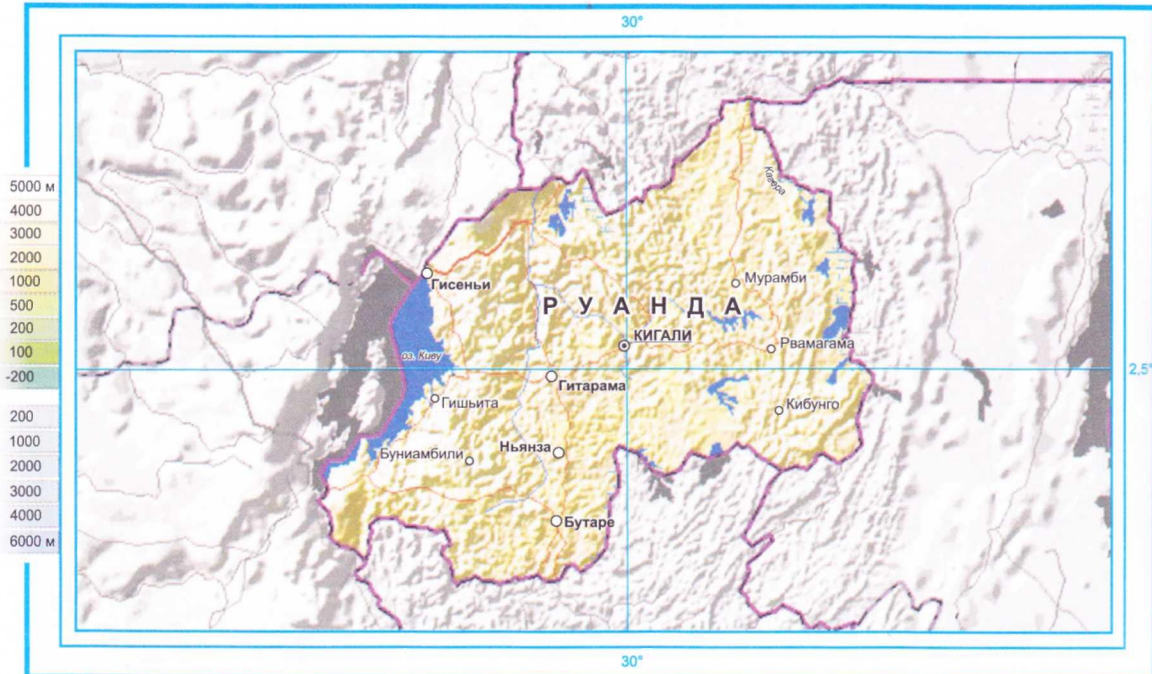
власть: однопалатный парламент. Административное деление: 12 провинций.

ЭКОНОМИКА:

Валовой внутреннего продукт на 2006 год — \$13,7 млрд.: сельскохозяйственный сектор — 39,9%, промышленный сектор — 20,3%, сфера обслуживания — 39,7%.

Занимает 161-е место в мире по уровню жизни населения.

Объем экспорта в 2006 году — \$146 млн., импорта — \$436 млн.





РОССИЯ

| | |
|--|---|
| | Общая площадь: 17 075 200 кв. км |
| | Население: 141 377 752 чел. (на июль 2007 г.) |
| | Плотность населения: 8,3 чел./кв. км |
| Официальное название: Российская Федерация | Денежная единица: рубль (RUR) |
| Столица: Москва (10 454 400 чел.) | Телефонный код страны: 7 |
| Официальный язык: русский | Международный код страны: RUS |

ИСТОРИЯ:

Славянские племена мигрировали на территорию современной России с запада в V веке.

В IX в. образовалось древнерусское государство. Наибольшего расцвета Киевская Русь достигла в XI веке. Она простиралась от Белого до Черного морей и от Балтийского моря до Приволжских степей.

В XII-XIV вв. был период феодальной раздробленности (Новгородская республика, Владимиро-Суздальское, Галицко-Волынское и другие княжества). Ряд феодальных княжеств были завоеваны в середине XIII в. Литвой и Польшей.

В XIV веке вокруг Московского княжества начало складываться централизованное государство, включившее в себя все земли Северо-Восточной и Северо-Западной Руси. В XVI веке в состав Российской царства вошли Поволжье, Урал, Западная Сибирь. В середине XVII в. в результате войны с Речью Посполитой к России отошли украинские земли во главе с Киевом, в конце XVII начале XVIII веков присоединены Восточная Сибирь, Камчатка, Чукотка, появились первые поселения на Аляске и в Северной Калифорнии. В начале XVIII века в ходе войны со Швецией Россия получила выход к Балтийскому морю, в 1703 г. основан Санкт-Петербург (столица с 1713 г.). В 1721 г. Россия была провозглашена империей.

После войны с Турцией (1768-1774 и 1787-1791 гг.) были приобретены часть Черноморского побережья и Крым. В 1772, 1793 и 1795 гг. в состав империи вошла часть территории Польши. В результате войны со Швецией (1808-1809) и с Турцией в состав империи включили Финляндию, Бессарабию и Черноморское побережье Кавказа.

К 1859 г. покорен Восточный Кавказ, к 1864 — Западный Кавказ. В 1858 г. присоединен Амурский край, приобретено у Китая Приморье. В 1875 г. по договору с Японией к России отошел в обмен на Курильские острова Сахалин.

В 1850 г. присоединены земли Казахстана, в 1876 г. — Кокандское ханство. Территория современного Туркменистана была захвачена в ходе военных кампаний 1869-1873, 1880-1881 и 1885 гг. В 1895 г. Россия присоединила Горно-Бадахшанский район Памира.

В 1825 г. восточная граница Российской империи проходила на Аляске (Аляску продала США в 1867 г.).

В годы наивысшего расцвета Российской империя занимала около 22 000 000 кв. км и подразделялась на четыре главных региона: Россия, включавшая всю Восточную

Европу, Великое княжество Финляндия и большую часть Польши; Кавказ; вся территория Северной Азии или Сибирь; Российская Средняя Азия.

После русско-японской войны 1904-1905 гг. Россия потеряла Южный Сахалин.

После революции 1917 г. страна распалась на отдельные независимые государства, но Гражданская война 1918-1920 гг. восстановила большую часть территории бывшей Российской Империи (за исключением стран Балтии, Финляндии, Польши, обретших независимость и Молдавии, вошедшей в состав Румынии) была присоединена территория Хивинского ханства.

В 1939-1940 гг. СССР оккупировал и включил в состав страны часть Польши, Литвы, Латвию и Эстонию, Бессарабию и Буковину, Западную Карелию.

После Второй Мировой войны к СССР была присоединена половина Восточной Пруссии, часть Закарпатья (Рутения), часть острова Сахалин, Курильские острова.

В 1991 г. СССР распался, в состав Российской Федерации вошла территория бывшей РСФСР, все 14 союзных республик стали независимыми государствами.

НАСЕЛЕНИЕ:

По численности населения занимает 8-е место в мире.

Состав населения: русские — 81,5%, татары — 3,8%, украинцы — 3%, чувашаи — 1,2%, башкиры — 0,9%, белорусы — 0,8%, молдаване — 0,7%, прочие — 8,1%. Проживают свыше 180 народов.

Крупнейшие города — Москва (10 454 400 чел.), Санкт-Петербург (4 577 000 чел.), Новосибирск (1 391 900 чел.), Нижний Новгород (1 311 252 чел.), Екатеринбург (1 308 000 чел.), Самара (1 139 100 чел.), Омск (1 138 800 чел.), Казань (1 161 000 чел.), Уфа (1 018 000 чел.), Челябинск (1 093 000 чел.), Ростов-на-Дону (1 068 000 чел.), Пермь (1 002 500 чел.).

ФИЗИЧЕСКИЕ ХАРАКТЕРИСТИКИ И КЛИМАТ:

Россия расположена в Восточной Европе и Северной Азии. Омывается Тихим и Северным Ледовитым океанами, Черным и Балтийским морями, Каспийским морем-озером.

Площадь занимаемая сушей — 16 995 800 кв. км, водой — 79 400 кв. км. На территории страны около 120 тыс. рек длиной более 10 км, их общая протяженность — 2,3 млн. км. Самые длинные реки: Лена, Енисей, Обь, Волга, Амур. Расположено около 2 млн. пре-



Интернет домен: .ru Часовой пояс: 0+9

сных и соленых озер. Высшая точка — гора Эльбрус (5 633 м), низшая — побережье Каспийского моря (-28 м).

Протяженность границ — 20 017 км; с Азербайджаном — 284 км, с Белоруссией — 959 км, Грузией — 723 км, Китаем — 3 645 км, Казахстаном — 6 846 км, Латвией — 217 км, Литвой (Калининградская область) — 227 км, с Монголией — 3 485 км, с Норвегией — 196 км, Польшей (Калининградская область) — 227 км, Северной Кореей — 19 км, Украиной — 1 576 км, Финляндией — 1 340 км, Эстонией — 294 км.

Протяженность береговой линии 37 653 км.

Климат: на большей части — континентальный или умеренно континентальный, на северо-западе — морской, в крайних районах севера и на северных островах — арктический и субарктический, в южных районах — субтропический, в южных районах Дальнего Востока — муссонный.

ГОСУДАРСТВЕННОЕ УСТРОЙСТВО:

Форма правления — федеративная республика. Глава государства — президент. Законодательная власть — двухпалатное Федеральное Собрание.

Административное деление: 21 республика, 6 краев, 49 областей, 2 города федерального значения (Москва и Санкт-Петербург), 1 автономная область и 10 автономных округов.

ЭКОНОМИКА:

Валовой внутренний продукт на 2006 год — \$ 1,746 трлн.: сельскохозяйственный сектор — 4,9%, промышленный сектор — 39,3%, сфера обслуживания 55,8%.

Занимает 67-е место в мире по уровню жизни населения.

Объем экспорта в 2007 году — \$ 303,9 млрд., импорта — \$164,7 млрд.









РУМУНИЯ

| | |
|------------------------------------|--|
| | Общая площадь: 237 500 кв. км |
| | Население: 22 276 056 чел. (на июль 2007 г.) |
| | Плотность населения: 93,8 чел./кв. км |
| Официальное название: Румыния | Денежная единица: лей (ROL) |
| Столица: Бухарест (1 940 500 чел.) | Телефонный код страны: 40 |
| Официальный язык: румынский | Международный код страны: ROM |



Интернет домен: .ro Часовой пояс: -1

ИСТОРИЯ:

В 106 г. территория современной Румынии была завоевана римским императором Траяном и присоединена к Римской империи как провинция.

В 271 г. римляне из-за набегов племен готов, гуннов и булгар ушли на юг Дуная, но валахские крестьяне остались в Дакии, образовав румынский народ.

В IX в. Румыния находилась под властью Болгарии и была крещена в православие.

В 1526 г., после поражения Венгрии в войне с турками, Валахия и Молдавия оказались под властью Османской империи, Трансильвания перешла к Габсбургской империи.

В середине XVIII века в результате русско-турецких войн Молдавия и Валахия получили автономию. В 1861 г. оба государства объединились и были признаны турецким султаном как автономное княжество Румыния.

В 1878 г. Румыния провозгласила независимость.

В 1947 г. в Румынии была провозглашена республика, и установлен коммунистический режим. В 1989 г. румынский народ восстал и сверг правительство.

НАСЕЛЕНИЕ:

По численности населения занимает 49-е место в мире.

Состав населения: румыны — 89,5%, венгры — 6,6%, цыгане — 2,5%, украинцы — 0,3%, немцы — 0,3%, русские — 0,2%, турки — 0,2%, прочие — 0,4%.

Крупнейшие города — Бухарест (1 940 500 чел.), Яссы (354 800 чел.).

ФИЗИЧЕСКИЕ ХАРАКТЕРИСТИКИ И КЛИМАТ:

Румыния расположена в Юго-Восточной Европе, между Болгарией, Венгрией и Украиной, омывается Черным морем.

Площадь, занимаемая сушей, — 230 340 кв. км, водой — 7 160 кв. км.

Высшая точка — гора Молдовяну (2 544 м), низшая — побережье Черного моря (0 м).

Протяженность границ — 2 508 км: с Болгарией — 608 км, с Венгрией — 443 км, с Молдовой — 450 км, с Сербией и Черногорией — 476 км, с Украиной (на севере) — 362 км, с Украиной (на востоке) — 169 км.

Протяженность береговой линии — 225 км. Климат: умеренный континентальный, на востоке преобладает морской.

ГОСУДАРСТВЕННОЕ УСТРОЙСТВО:

Форма правления — республика. Глава государства — президент. Законодательная власть: двухпалатный парламент.

Административное деление: 41 уезд и 1 столичный муниципалитет.

ЭКОНОМИКА:

Валовой внутренний продукт на 2006 год — \$202,2 млрд.: сельскохозяйственный сектор — 9,1%, промышленный сектор — 34,9%, сфера обслуживания — 56%.

Занимает 60-е место в мире по уровню жизни населения.

Объем экспорта в 2006 году — \$32,34 млрд., импорта — \$47,17 млрд.

С 2007 года — член ЕС.



| | | |
|---|---|---|
|  | | <h2>САЛЬВАДОР</h2> |
| | | Общая площадь: 21 040 кв. км |
| | | Население: 6 948 073 чел. (на июль 2007 г.) |
| | | Плотность населения: 330,2 чел./кв. км |
| Официальное название: Республика Сальвадор | Денежная единица: сальвадорский колон (SVC) | |
| Столица: Сан-Сальвадор (2 233 696 чел.) | Телефонный код страны: 503 | |
| Официальный язык: испанский | Международный код страны: SVL | |



ИСТОРИЯ:

С X по XII века Сальвадор был частью могущественной империи майя, а позже — империи ацтеков.

Завоевав в 1524 г. эти земли, испанские солдаты основали город Сан-Сальвадор. Название происходит от католического праздника Сан-Сальвадор дель Мундо, что в переводе значит «Спаситель мира». Позже по имени города была названа и вся страна.

В середине XVI века Сальвадор стал частью колонии Гватемала, в 1823 г. — Соединенных провинций Центральной Америки (вместе с Гватемалой, Гондурасом, Никарагуа и Коста-Рикой).

1 января 1841 г. Сальвадор получил полную независимость.

В начале XX века к власти пришли богатые землевладельцы, после 50-х годов в стране периодически устанавливался военный режим.

В 1979 г. между правительственными войсками и повстанческими партизанскими отрядами началась гражданская война. Достигнутое в 1992 г. мирное соглашение положило конец многолетнему противостоянию.

НАСЕЛЕНИЕ:

По численности населения занимает 97-е место в мире.

Состав населения: метисы — 90%, европейцы — 9%, индейцы — 1%.

Крупнейшие города — Сан-Сальвадор (2 233 696 чел.), Сан-Мигель (282 367 чел.), Санта-Ана (274 830 чел.).

ФИЗИЧЕСКИЕ ХАРАКТЕРИСТИКИ И КЛИМАТ:

Сальвадор расположен в Центральной Америке, на побережье Тихого океана, между Гватемалой и Гондурасом.

Площадь, занимаемая сушей, — 20 720 кв. км, водой — 320 кв. км.

Высшая точка — гора Эль Питаль (2 730 м), низшая — побережье Тихого океана (0 м).

Протяженность границ — 545 км: с Гватемалой — 203 км, с Гондурасом — 342 км.

Протяженность береговой линии — 307 км. Климат: умеренный, на побережье тропический.

ГОСУДАРСТВЕННОЕ УСТРОЙСТВО:

Форма правления — республика. Глава государства — президент. Законодательная

власть — однопалатный парламент.

Административное деление: 14 департаментов.


ЭКОНОМИКА:

Валовой внутренний продукт на 2006 год — \$33,66 млрд.: сельскохозяйственный сектор — 10,1%, промышленный сектор — 29,9%, сфера обслуживания — 60%.

Занимает 103-е место в мире по уровню жизни населения.

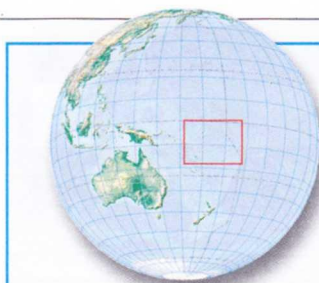
Объем экспорта в 2006 году — \$3,567 млрд., импорта — \$7,257 млрд.





САМОА

| | |
|--|-------------------------------|
| Общая площадь: 2 944 кв. км | |
| Население: 214 265 чел. (на июль 2007 г.) | |
| Плотность населения: 72,8 чел./кв. км | |
| Офф. название: Независимое государство Самоа | Денежная единица: тала (SAT) |
| Столица: Апия (35 700 чел.) | Телефонный код страны: 685 |
| Офф. языки: английский, самоанский (полинезийский) | Международный код страны: WSM |



Интернет домен: .ws Часовой пояс: -8

ИСТОРИЯ:

Полинезийцы заселили эти острова около 2 000 лет назад.

В XVI веке острова объединились под властью правительницы Саламасины.

Острова Самоа в 1722 г. были открыты Я. Роггевеном.

В 1900 г. западные острова архипелага Самоа были аннексированы Германией. В 1914 г. их оккупировала армия Новой Зеландии. В 1920 г. Западное Самоа было официально передано под управление Новой Зеландии. 18 октября 1961 г. ООН отменило мандат на управление Самоа и 1 января 1962 г. Западное Самоа стало независимым государством.

НАСЕЛЕНИЕ:

По численности населения занимает 172-е место в мире.

Состав населения: самоанцы (полинезийцы) — 92,6%, евронезийцы (от браков европейцев с местным населением) — 7%, европейцы — 0,4%.

Крупнейшие города — Апия (35 700 чел.).

ФИЗИЧЕСКИЕ ХАРАКТЕРИСТИКИ И КЛИМАТ:

Страна расположена в Океании в южной части Тихого океана, занимает западную часть архипелага Самоа. Состоит из двух крупных островов — Савайи и Уполу — и семи маленьких.

Площадь, занимаемая сушей, — 2 934 кв. км, водой — 10 кв. км.

Высшая точка — гора Силисили на острове Савайи (1 857 м), низшая точка — побережье Тихого океана (0 м).

Протяженность береговой линии — 403 км. Климат: тропический.

ГОСУДАРСТВЕННОЕ УСТРОЙСТВО:

Форма правления — сочетание парламентской демократии с конституционной монархией. Глава государства — вождь. Законодательная власть: однопалатное Законодательное собрание.

Административное деление: 11 округов.

ЭКОНОМИКА:

Основа экономики — сельское хозяйство. Главные товарные сельскохозяйствен-

ные культуры: кокосовая пальма, таро, бананы, какао.

Валовой внутренний продукт на 2006 год — \$1,218 млрд.: сельскохозяйственный сектор — 11,4%, промышленный сектор — 58,4%, сфера обслуживания — 30,2%.

Занимает 77-е место в мире по уровню жизни населения.

Объем экспорта в 2004 году — \$94 млн., импорта — \$285 млн.





САН-МАРИНО

| | |
|---|--|
| | Общая площадь: 61,2 кв. км |
| | Население: 29 615 чел. (на июль 2007 г.) |
| | Плотность населения: 484 чел./кв. км |
| Официальное название: Республика Сан-Марино | Денежная единица: евро (EUR) |
| Столица: Сан-Марино (4 493 чел.) | Телефонный код страны: 378 |
| Официальный язык: итальянский | Международный код страны: SMR |

ИСТОРИЯ:

Считается древнейшим из современных государств Европы и самой старой республикой в мире.

Согласно легенде, Сан-Марино было основано в 301 г. камнерезом-христианином Маринусом, бежавшим на гору Титано от религиозных преследований, впоследствии причисленным к лику христианских святых.

К XII в. Сан-Марино стал коммуна, управляемой консулами в соответствии со своими уставами. Община оставалась независимой, несмотря на соседство с владениями светских и церковных сеньоров.

В 1631 г. Папа Римский, под властью которого находились все окружающие Сан-Марино земли, официально признал независимость этой страны.

Когда Наполеон вторгся в Италию, он уважительно отнесся к суверенитету самой древней республики Европы и даже пред-

ложил расширить ее территорию. Венский конгресс 1815 г. подтвердил независимость Сан-Марино.

В 1862 г. Сан-Марино подписало с Италией договор о дружбе, который постоянно обновляется.

НАСЕЛЕНИЕ:

По численности населения занимает 189-е место в мире.

Состав населения: санмаринцы — 80%, итальянцы — 18%, прочие — 2%.

Крупнейшие города — Серравалле (9 394 чел.), Борго-Маджоре (5 992 чел.), Сан-Марино (4 400 чел.).

ФИЗИЧЕСКИЕ ХАРАКТЕРИСТИКИ И КЛИМАТ:

Страна расположена в Южной Европе, анклав — в восточной части Италии.

Площадь, занимаемая сушей, — 61,2 кв.



Интернет домен: .sm Часовой пояс: -1

км, водой — 0 кв. км. Высшая точка — гора Титано (755 м), низшая — река Ауса (55 м).

Протяженность границы с Италией — 39 км. Климат: средиземноморский.

ГОСУДАРСТВЕННОЕ УСТРОЙСТВО:

Форма правления — республика. Главы государства — два капитан-регента, избираемые каждые 6 месяцев. Законодательная власть: однопалатный Большой Совет.

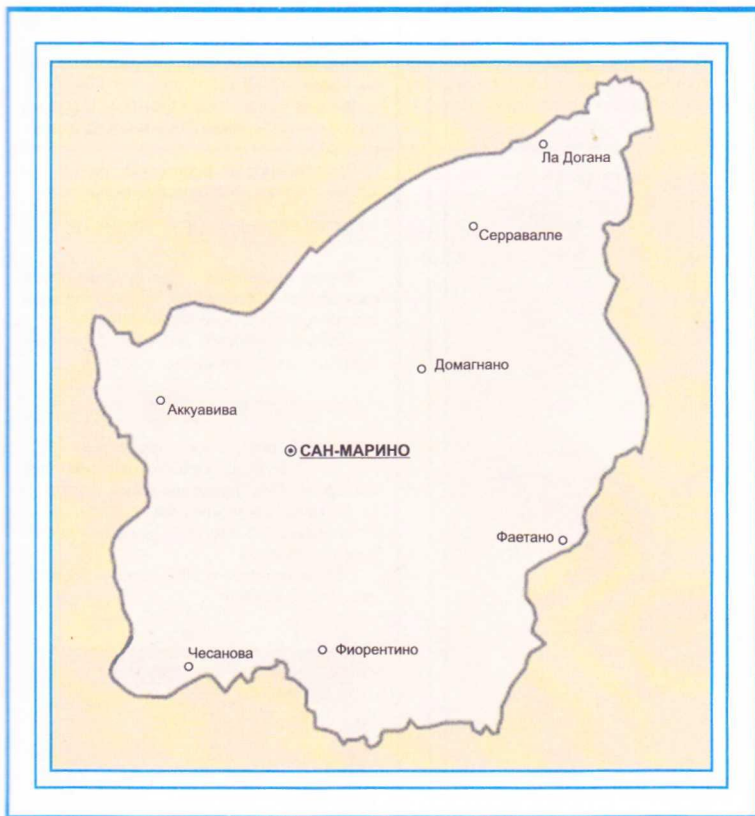
Административное деление: 9 муниципалитетов.

ЭКОНОМИКА:

Доход стране приносит иностранные туристы, съезжающиеся на красочные санмаринские фестивали. Помимо этого, государство получает прибыль от торговли почтовыми марками Сан-Марино

Валовой внутренний продукт на 2004 год — \$850 млн.

Объем экспорта в 2004 году — \$1,291 млрд., импорта — \$2,035 млрд.

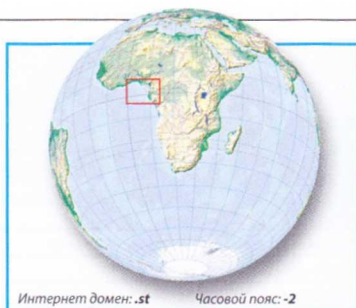




САН-ТОМЕ И ПРИНСИПИ

Офф. назв.: Демократическая Республика Сан-Томе и Принсипи
 Столица: Сан-Томе (56 166 чел.)
 Официальный язык: португальский

Общая площадь: 1 001 кв. км
 Население: 199 579 чел. (на июль 2007 г.)
 Плотность населения: 199,4 чел./кв. км
 Денежная единица: добра (STD)
 Телефонный код страны: 239
 Международный код страны: STP



Интернет домен: .st Часовой пояс: -2

ИСТОРИЯ:

До 1471 г. острова были необитаемы. Первыми европейцами, высадившимися на острова (1470–1471 гг.), стали португальские мореплаватели Педру Эскобар и Жуан Гомеш.

Освоение португальцами о-ва Сан-Томе (назван в честь святого Томе) началось в 1493 г., а о-ва Принсипи (назван по имени одного из наследников португальского престола) — с 1502 г. Колонисты заложили город Сан-Томе и занялись выращиванием сахарного тростника.

Для работы на плантациях привозили рабов с континента.

На протяжении XVI–XVII вв. голландские и французские пираты на определенный срок устанавливали свой контроль над островами. Выступления рабов вынудили многих колонистов покинуть архипелаг.

С 1800 г. на островах стали выращивать кофе, а с 1822 г. — какао-бобы.

Рабство официально отменено в 1869 г., но фактически существовало здесь до 1875 г.

Страна обрела независимость 12 июля 1975 г.

НАСЕЛЕНИЕ:

По численности населения занимает 174-е место в мире.

Состав населения: метисы (потомки первых африканских рабов), анголары (потомки рабов из Анголы), форро (потомки освобожденных в результате отмены рабства рабов), сервисы (рабочие из Анголы, Мозамбика и Кабо-Верде, временно работающие на островах по контракту), тонга (дети рабочих-контрактников, рожденные на островах), европейцы (преимущественно португальцы) (потомки ангольских рабов).

Крупнейшие города — Сан-Томе (56 166 чел.).

ФИЗИЧЕСКИЕ ХАРАКТЕРИСТИКИ И КЛИМАТ:

Страна расположена в Атлантическом океане недалеко от западного побережья Африки в Гвинейском заливе. Состоит из островов Сан-Томе, Принсипи и нескольких небольших островков.

Площадь, занимаемая сушей, — 1 001 кв. км, водой — 0 кв. км.

Высшая точка — гора Сан-Томе (2 024 м), низшая — побережье Атлантического океана (0 м).

Протяженность береговой линии — 209 км. Климат: экваториальный морской.

ГОСУДАРСТВЕННОЕ УСТРОЙСТВО:

Форма правления — республика. Глава государства — президент. Законодательная власть: однопалатный парламент.

Административное деление: 2 провинции: Принсипи, Сан-Томе.

ЭКОНОМИКА:

Валовой внутренний продукт на 2006 год — \$278 млн.: сельскохозяйственный сектор — 15%, промышленный сектор — 13,7%, сфера обслуживания — 71,3%.

Занимает 123-е место в мире по уровню жизни населения.

Объем экспорта в 2006 году — \$3 млн., импорта — \$63 млн.





САУДОВСКАЯ АРАВИЯ

| | |
|---|--|
| | Общая площадь: 1 960 582 кв. км |
| | Население: 27 601 038 чел. (на июль 2007 г.) |
| | Плотность населения: 14,1 чел./кв. км |
| Официальное название: Королевство Саудовская Аравия | Денежная единица: саудовский риял (SAR) |
| Столица: Эр-Рияд (4 700 000 чел.) | Телефонный код страны: 966 |
| Официальный язык: арабский | Международный код страны: SAU |



Интернет домен: .sa Часовой пояс: 0

ИСТОРИЯ:

Территория современной Саудовской Аравии в древности населяли кочевые скотоводческие племена.

С 1269 г. практически вся территория современной Саудовской Аравии находилась под властью Египта. В 1517 г. власть перешла к Османской империи.

В середине XVIII века было основано государство Нажд, являвшееся независимым от Османской империи. В 1824 г. столицей государства стал Эр-Рияд. В 1865 г. в стране вспыхнула гражданская война, и она была разделена между соседними государствами.

В 1932 году Саудовская Аравия стала королевством.

НАСЕЛЕНИЕ:

По численности населения занимает 43-е место в мире.

Состав населения: арабы — 90%, африканцы — 10%.

Крупнейшие города — Эр-Рияд (4 700 000 чел.), Джидда (3 400 000 чел.), Мекка (1 600 000 чел.), Медина (1 300 000 чел.).

ФИЗИЧЕСКИЕ ХАРАКТЕРИСТИКИ И КЛИМАТ:

Страна расположена в Юго-Западной Азии, занимает большую часть Аравийского полуострова и ряд мелких островов в Красном море и Персидском заливе.

Площадь, занимаемая сушей, — 1 960 582 кв. км, водой — 0 кв. км.

Высшая точка — гора Джебель-Сауда (3 133 м), низшая — побережье Персидского залива (0 м).

Протяженность границ — 4 431 км: с Ираком — 814 км, с Иорданией — 744 км, с Кувейтом — 222 км, с Оманом — 676 км, с Катаром — 60 км, с Объединенными Арабскими Эмиратами — 457 км, с Йеменом — 1 458 км.

Протяженность береговой линии — 2 640 км. Климат: на севере — субтропический, на юге — тропический, резко континентальный, сухой.

ГОСУДАРСТВЕННОЕ УСТРОЙСТВО:

Форма правления — абсолютная монархия. Глава государства — король. Законодательная власть: законодательного органа нет — король управляет страной посред-

ством указов, с декабря 1993 при монархе действует Консультативный совет.

Административное деление: 13 провинций.

ЭКОНОМИКА:

Валовой внутренний продукт на 2006 год — \$371,5 млрд.: сельскохозяйственный сектор — 3%, промышленный сектор — 63,6%, сфера обслуживания — 33,4%.

Занимает 61-е место в мире по уровню жизни населения.

Объем экспорта в 2006 году — \$207,8 млрд., импорта — \$64,16 млрд.





СВАЗИЛЕНД

| | |
|---|---|
| | Общая площадь: 17 363 кв. км |
| | Население: 1 133 066 чел. (на июль 2007 г.) |
| | Плотность населения: 65,3 чел./кв. км |
| Официальное название: Королевство Свазиленд | Денежная единица: пилангени (SZL) |
| Столица: Мбабане (67 200 чел.) | Телефонный код страны: 268 |
| Официальный язык: английский, свази | Международный код страны: SWZ |



Интернет домен: .sz Часовой пояс: -1

ИСТОРИЯ:

Свази (ама-свази, амангвани) происходят от южноафриканской группы народов нгони, которая в XVIII в. мигрировала на территорию современного Свазиленда вдоль побережья современного Мозамбика.

В 1820-х и 1830-х гг. племя было объединено под власть королей из клана Дламини Собхузы I и Мсвази II. В 1888 г. европейским поселенцам была предоставлена право внутреннего самоуправления.

Двумя годами позже свази согласились на формирование правительства с участием британцев, южноафриканцев и самих свази.

В 1893 г. племя отклонило предложение о переходе под протекторат Южной Африки, но в 1894 г. приняло его. После окончания англо-бурской войны в 1903 г. и установления британского контроля над Трансваалем, губернатор получил право управления и землями свази.

6.09.1968 г. Свазиленд был провозглашен независимым государством. В 1973 и

1977 гг. король Собхуза II распустил парламент и отменил конституцию.

В 1993 г. были разрешены частично прямые выборы в парламент.

НАСЕЛЕНИЕ:

По численности населения занимает 149-е место в мире.

Состав населения: африканцы, преимущественно народности свази — 97%, выходцы из Европы — 3%.

Крупнейшие города — Манзини (73 000 чел.), Мбабане (67 200 чел.).

ФИЗИЧЕСКИЕ ХАРАКТЕРИСТИКИ И КЛИМАТ:

Свазиленд расположен в Южной Африке, между Мозамбиком и Южной Африкой.

Площадь, занимаемая сушей, — 17 203 кв. км, водой — 160 кв. км.

Высшая точка — гора Эмлембе (1 862 м), низшая — река Большая Усуту (21 м).

Протяженность границ — 535 км: с Мозамбиком — 105 км, с Южной Африкой — 430 км.

Климат: переходный от субтропического к тропическому, засушливый.

ГОСУДАРСТВЕННОЕ УСТРОЙСТВО:

Форма правления — монархия. Глава государства — король.

Законодательная власть: король также осуществляет законодательную власть посредством указов, двухпалатный парламент является консультативным органом.

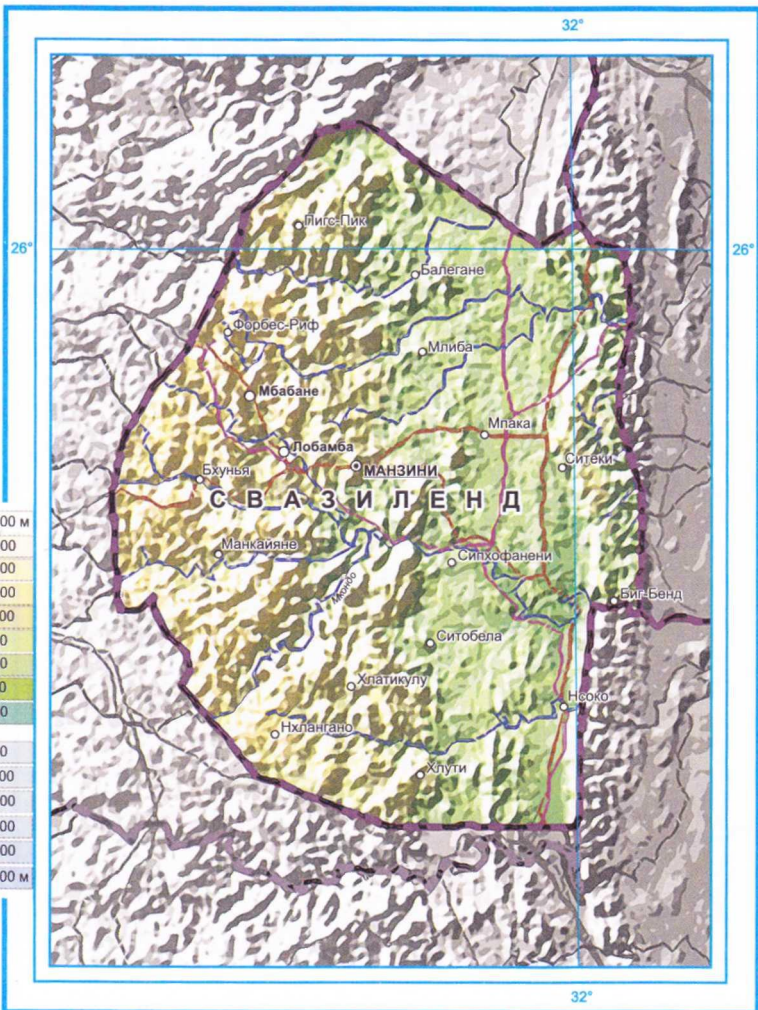
Административное деление: 4 района.

ЭКОНОМИКА:

Валовой внутренний продукт на 2006 год — \$6,018 млрд.: сельскохозяйственный сектор — 11,9%, промышленный сектор — 46,1%, сфера обслуживания — 41,9%.

Занимает 141-е место в мире по уровню жизни населения.

Объем экспорта в 2006 году — \$2,088 млрд., импорта — \$2,197 млрд.





СЕВЕРНЫЙ ЛЕДОВИТЫЙ ОКЕАН

Общая площадь: 14 056 000 кв. км
 Протяженность береговой линии: 45 389 км
 Объем воды: 18 070 000 куб. км

Официальное название: Северный Ледовитый океан


Денежная единица: —

Столица: —

Телефонный код страны: —

Официальный язык: —

Международный код страны: —



Северный Ледовитый океан — наименьший по площади океан Земли.

Омывает берега Азии, Европы и Северной Америки. Почти вся его акватория целиком расположена к северу от Полярного круга.

По физико-географическим особенностям делится на Северо-Европейский бассейн, Арктический бассейн и окраинные арктические моря, расположенные главным образом в пределах шельфа (Карское, Лаптевых, Восточно-Сибирское, Чукотское, Бофорта, Баффина, Гудзонов зал. и проливы Канадского Арктического арх.).

Зимой 90% площади Северного Ледовитого океана покрыто дрейфующими льдами, преимущественно многолетними (толщина около 4,5 м).

Моря: Норвежское, Баренцево, Белое, Карское, Лаптевых, Восточно-Сибирское и

Чукотское, Гренландское, Бофорта, Баффина, Линкольна.

Крупные заливы: Гудзонов.

Крупнейшие проливы: Гудзонов, проливы Канадского Арктического архипелага.

Крупнейшие острова: Канадский Арктический архипелаг, Гренландия, Шпицберген, Земля Франца-Иосифа, Новая Земля, Северная Земля, Новосибирские острова, остров Врангеля. По количеству островов Северный Ледовитый океан занимает второе место после Тихого. Наибольшая глубина: пролив Фрама (4 665 м).

В рельефе дна выделяются шельф (ширина 1 200-1 300 км), крутой материковый склон и ложе, расчлененное подводными хребтами Гаккеля, Ломоносова, Менделеева на глубоководные котловины.

Климат арктический. Зимой температура поверхностных вод близка к температуре ее

замерзания (за исключением Норвежского моря и отдельных районов Гренландского и Баренцева морей); летом температура вод изменяется от температуры замерзания до 5°C и больше в отдельных районах.

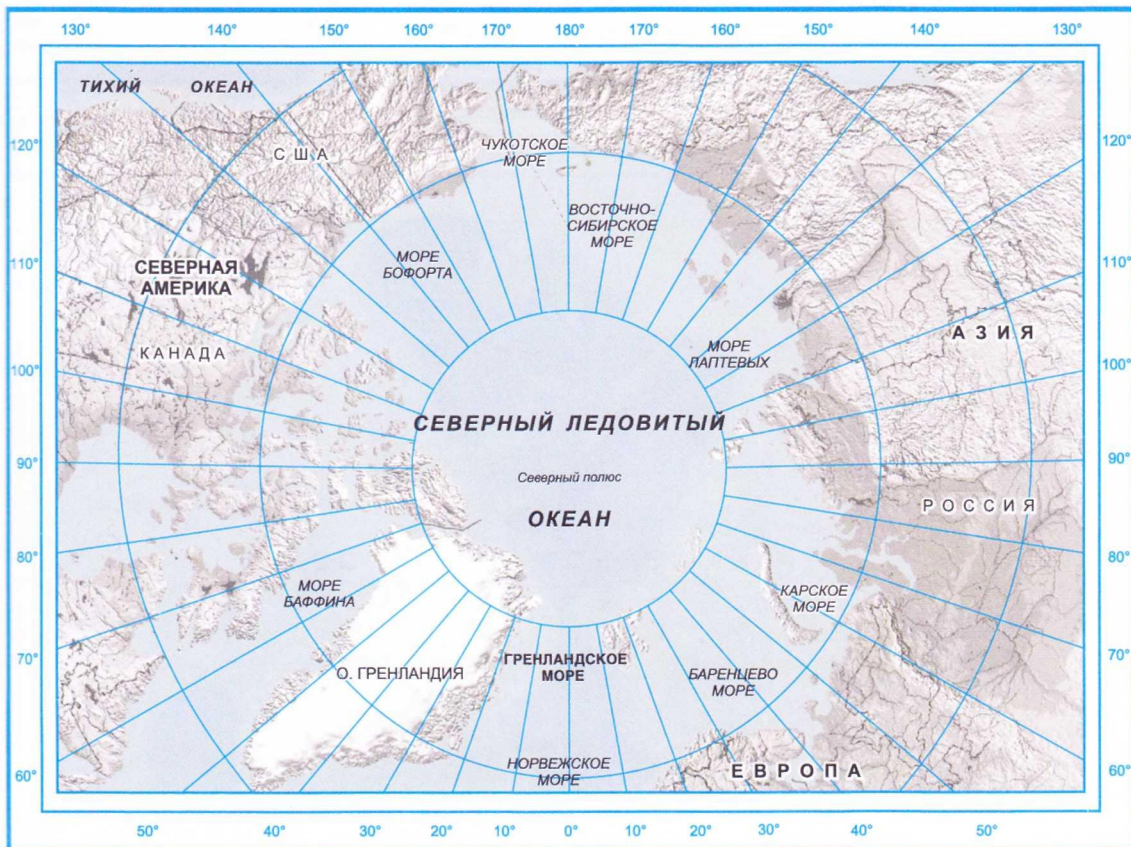
Растительный и животный мир представлен арктическими и атлантическими формами. На плавучих льдах встречается белый медведь.

В Северном Атлантическом океане ведутся рыболовство, промысел моржей (для коренного населения) и тюленей.

Перевозки осуществляются в основном по Северному морскому пути (Россия) и по Северо-западному проходу (США и Канада).

Основные поверхностные течения: Восточно-Гренландское, Норвежское.

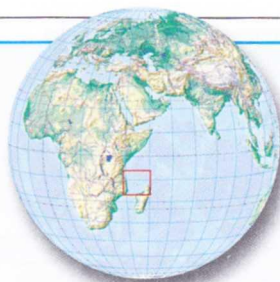
Крупные порты: Мурманск, Беломорск, Архангельск, Диксон, Тикси, Певек (Россия), Тромсё, Тронхейм (Норвегия), Черчилл (Канада).





СЕЙШЕЛЬСКИЕ ОСТРОВА

| |
|--|
| Общая площадь: 455 кв. км |
| Население: 81 895 чел. (на июль 2007 г.) |
| Плотность населения: 180 чел./кв. км |
| Официальное название: Республика Сейшельские острова |
| Дежная единица: сейшельская рупия (SCR) |
| Столица: Виктория (25 000 чел.) |
| Телефонный код страны: 248 |
| Официальные языки: английский, французский |
| Международный код страны: SYC |



Интернет домен: .sc Часовой пояс: +1

ИСТОРИЯ:

До XVII века острова, открытые в 1502 г. во время второго плавания Васко да Гама в Индию, были необитаемы.

Первыми из европейцев на архипелаг высадились англичане: в 1609 г. его подробно обследовала и описала экспедиция капитана А. Шарпея.

Многие годы острова служили убежищем для европейских пиратов и изгнанников.

В 1810 г., в результате англо-французской войны, острова были захвачены британцами и отошли к ним согласно Парижским соглашениям от 1814 г.

28 июня 1976 г. провозглашена независимая Республика Сейшельские Острова.

В 1977 г. избранный президент совершил государственный переворот, распустив все партии и провозгласил приверженность страны социалистическому пути развития. В начале 1990-х годов начались демократические реформы. Новая конституция принята в 1993 г.

НАСЕЛЕНИЕ:

По численности населения занимает 181-е место в мире.

Состав населения: креолы (потомки от смешанных браков французских поселенцев и английских моряков с африканцами, индийцами, арабами и др.) — 95%, прочие (индийцы, китайцы и пр.) — 5%.

Крупнейший город — Виктория (25 000 чел.).

ФИЗИЧЕСКИЕ ХАРАКТЕРИСТИКИ И КЛИМАТ:

Страна расположена на островах в Индийском океане немного южнее экватора, к востоку от Африканского материка, северо-восточнее Мадагаскара. Сейшельский архипелаг включает 115 больших и малых островов.

Площадь, занимаемая сушей, — 455 кв. км, водой — 455 кв. км.

Высшая точка — гора Морн Сейшелос (905 м), низшая — побережье Индийского океана (0 м).

Протяженность береговой линии — 491 км. Климат: субэкваториальный морской.

ГОСУДАРСТВЕННОЕ УСТРОЙСТВО:

Форма правления — республика. Глава государства — президент. Законодательная власть: однопалатный парламент — Национальное Собрание.

Административное деление: 23 округа.

ЭКОНОМИКА:

Валовой внутренний продукт на 2002 год — \$626 млн.; сельскохозяйственный сектор — 2,5%, промышленный сектор — 26,3%, сфера обслуживания — 71,2%.

Занимает 50-е место в мире по уровню жизни населения.

Объем экспорта в 2006 году — \$423 млн., импорта — \$706 млн.



ИНДИЙСКИЙ ОКЕАН

ВИКТОРИЯ ⊙
о. Маэ

о. Ле-Амиранте

о. Козтиви

СЕЙШЕЛЬСКИЕ ОСТРОВА

о-ва Д'Алдабра

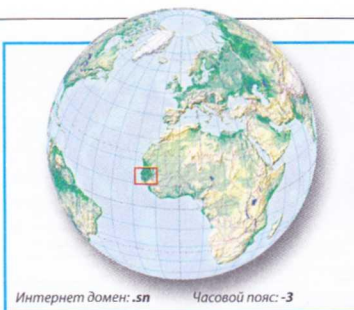
ат. Д'Космоledo

ат. Д'Фаркуар



СЕНЕГАЛ

| | |
|--|--|
| | Общая площадь: 196 190 кв. км |
| | Население: 12 521 851 чел. (на июль 2007 г.) |
| | Плотность населения: 63,8 чел./кв. км |
| Официальное название: Республика Сенегал | Денежная единица: франк КФА (XAF) |
| Столица: Дакар (2 452 656 чел.) | Телефонный код страны: 221 |
| Официальный язык: французский | Международный код страны: SEN |



Интернет домен: .sn Часовой пояс: -3

ИСТОРИЯ:

Первыми европейцами в Сенегале были португальцы (с 1444 г.). В 1895 г. Сенегал официально был объявлен французской колонией (первая колония Франции в Западной Африке). В 1895-1958 гг. — в составе Французской Западной Африки.

В 1958 г. страна получила почти полную автономию, а в июне 1960 г. в составе Федерации Мали — независимость. 20 августа 1960 г. Сенегал вышел из федерации, а в 1982 г. объединился в конфедерацию Сенегамбия (с Гамбией). В 1989 году конфедерация распалась.

НАСЕЛЕНИЕ:

По численности населения занимает 67-е место в мире.

Состав населения: волоф — 43,3%, фулани — 23,8%, серер — 14,7%, джолла — 3,7%, мандинго — 3%, соннике — 1,1%, европейцы и ливанцы — 1%, прочие — 9,4%. Круп-

нейшие города — Дакар (2 452 656 чел.), Туба (428 059 чел.), Тиес (240 152 чел.).

ФИЗИЧЕСКИЕ ХАРАКТЕРИСТИКИ И КЛИМАТ:

Сенегал расположен в Западной Африке, между Гвинеей-Бессау и Мавританией, омывается Атлантическим океаном.

Площадь, занимаемая сушей, — 192 000 кв. км, водой — 4 190 кв. км.

Высшая точка — холмы Фута-Джалон (581 м), низшая — побережье Атлантического океана — (0 м).

Протяженность границ — 2 640 км: с Гамбией — 740 км, с Гвинеей — 330 км, с Гвинеей-Бессау — 338 км, с Мали — 419 км, с Мавританией — 813 км.

Протяженность береговой линии — 531 км. Климат: от сухого в пустынной зоне на севере до влажного тропического на юге.

ГОСУДАРСТВЕННОЕ УСТРОЙСТВО:

Форма правления — республика. Глава

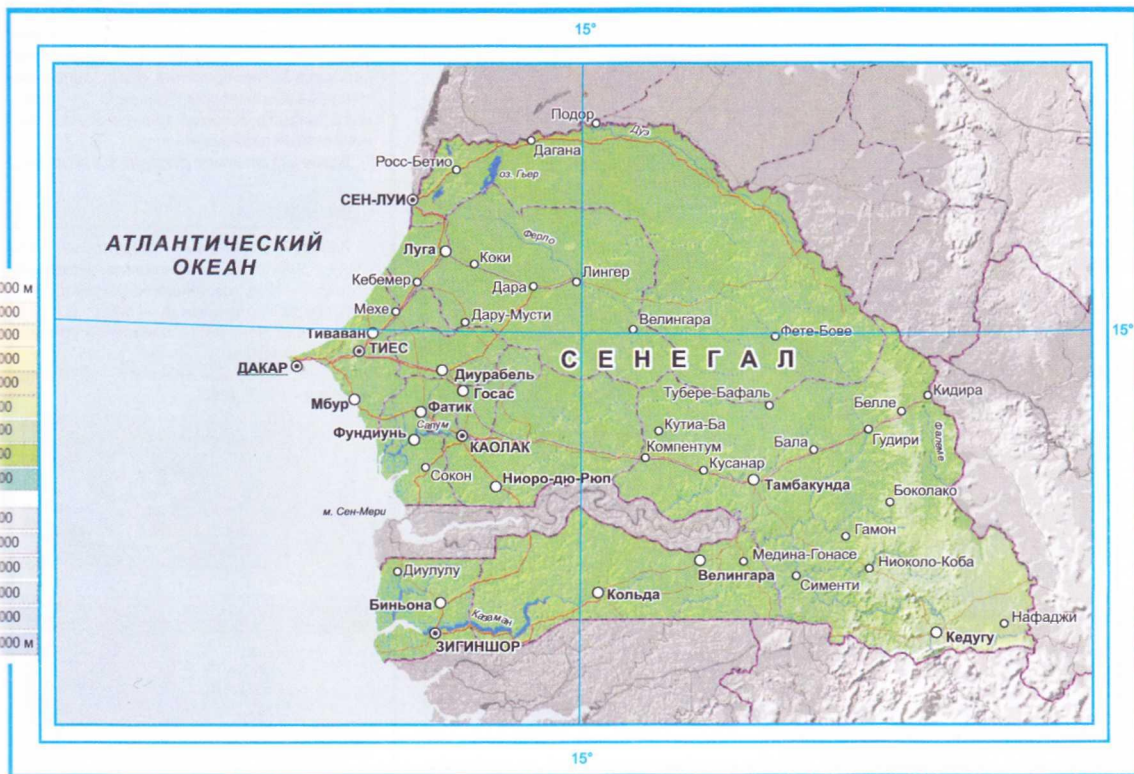
государства — президент. Законодательная власть: однопалатный парламент. Административное деление: 11 районов.

ЭКОНОМИКА:

Валовой внутренний продукт на 2006 год — \$21,54 млрд.; сельскохозяйственный сектор — 16,6%, промышленный сектор — 19,2%, сфера обслуживания — 64,1%.

Занимает 156-е место в мире по уровню жизни населения.

Объем экспорта в 2006 году — \$1,408 млрд., импорта — \$3,007 млрд.





СЕНТ-ВИНСЕНТ И ГРЕНАДИНЫ

| | |
|--|---|
| | Общая площадь: 389 кв. км |
| | Население: 118 149 чел. (на июль 2007 г.) |
| | Плотность населения: 303,7 чел./кв. км |
| Официальное название: Сент-Винсент и Гренадины | Дежная единица: восточно-карибский доллар (XCD) |
| Столица: Кингстаун (17 400 чел.) | Телефонный код страны: 1784 |
| Официальный язык: английский | Международный код страны: VCT |

ИСТОРИЯ:

Ко времени появления европейцев на островах проживали индейцы-карибы.

Сент-Винсент был открыт Христофором Колумбом во время его третьей экспедиции в Новый Свет 28 января 1498 г. в день св. Винсента, откуда и произошло название острова.

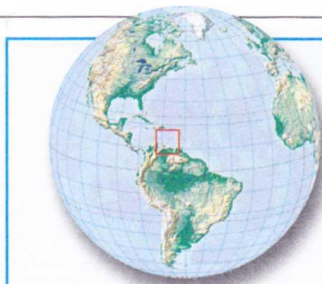
В XVIII в. между Англией и Францией началось соперничество за право владения островами, длившееся до 1763 г. Острова попеременно переходили под контроль Франции и Англии. Англичане овладели о.

Сент-Винсент в 1763 г., и он стал колонией Великобритании по Версальскому мирному договору в 1783 г.

В 1956 г. колониальная администрация покинула острова, и в 1958 г. Сент-Винсент и Гренадины вошли в Вест-Индскую Федерацию, где состояли до 1962 г. В 1969 г. острова получили самоуправление в рамках Содружества Наций. С 27.10.1979 г. Сент-Винсент и Гренадины — независимое государство.

НАСЕЛЕНИЕ:

По численности населения занимает 176-е



Интернет домен: .vc Часовой пояс: -7

место в мире.

Состав населения: негры — 66%, метисы — 19%, индусы — 6%, индейцы — 2%, прочие — 7%.

Крупнейший город — Кингстаун (17 400 чел.).

ФИЗИЧЕСКИЕ ХАРАКТЕРИСТИКИ И КЛИМАТ:

Страна расположена на юго-востоке Карибского моря, в группе Наветренных о-вов (архипелаг Малые Антильские о-ва) южнее Сент-Люсии и севернее Гренады. Занимает о. Сент-Винсент и северную часть архипелага Гренадины.

Площадь, занимаемая сушей, — 389 кв. км, водой — 0 кв. км.

Высшая точка — вулкан Суфриер (1 234 м), низшая — побережье Карибского моря (0 м).

Протяженность береговой линии — 84 км. Климат: тропический, пассатный.

ГОСУДАРСТВЕННОЕ УСТРОЙСТВО:

Форма правления — парламентская демократия. Глава государства — формально королева Великобритании, представленная генерал-губернатором, реально — премьер-министр. Законодательная власть: однопалатный парламент.

Административное деление: 6 приходов.

ЭКОНОМИКА:

Валовой внутренний продукт на 2006 год — \$864 млн.: сельскохозяйственный сектор — 10%, промышленный сектор — 26%, сфера обслуживания — 64%.

Занимает 93-е место в мире по уровню жизни населения.

Объем экспорта в 2004 году — \$37 млн., импорта — \$225 млн.





СЕНТ-КИТТС И НЕВИС

| | |
|--|---|
| | Общая площадь: 261 кв. км |
| | Население: 39 349 чел. (на июль 2007 г.) |
| | Плотность населения: 150,8 чел./кв. км |
| Официальное название: Федерация Сент-Киттс и Невис | Денежная единица: восточно-карибский доллар (XCD) |
| Столица: Бастер (15 500 чел.) | Телефонный код страны: 1869 |
| Официальный язык: английский | Международный код страны: KNA |



Интернет домен: .kn Часовой пояс: -7

ИСТОРИЯ:

Коренными жителями о.Сент-Китс были карибские индейцы. Христофор Колумб высадился на этом острове во время своего второго путешествия в Новый Свет в 1493 г. и назвал его «Сан-Кристоваль» (английское название Сент-Кристофер).

Первое английское поселение появилось в 1623 г. В 1627 г. на острове обосновались французы.

Местное население было вытеснено с острова, для работы на плантациях завозили

негров-рабов из Африки.

В течение XVII в. остров был разделен между враждующими колонистами.

В 1664–1689 гг. и в 1782–1783 гг. острова перешли под контроль Франции. Однако по Версальскому договору 1783 французам пришлось уступить эти острова англичанам.

С 1871 г. они входили в состав английской колонии Подветренные Острова (в 1882 к ним был присоединен о.Ангилья или Ангвила), а в 1958–1967 гг. — Вест-Индской Федерации. В 1967 Сент-Китс, Невис и Ан-

гилья получили статус «ассоциированного с Великобританией государства» с внутренним самоуправлением.

19 сентября 1983 года была провозглашена независимость страны.

НАСЕЛЕНИЕ:

По численности населения занимает 186-е место в мире.

Состав населения: преимущественно негры, небольшие общины англичан, португальцев и ливанцев.

Крупнейшие города — Бастер (15 500 чел.), Чарлстаун (1 500 чел.).

ФИЗИЧЕСКИЕ ХАРАКТЕРИСТИКИ И КЛИМАТ:

Страна расположена в восточной части Карибского моря, на двух островах в северной части группы Наветренных о-вов (архипелаг Малые Антильские о-ва): Сент-Китс (Сент-Кристофер) и Невис.

Площадь, занимаемая сушей, — 261 кв. км, водой — 0 кв. км.

Высшая точка — гора Льямиуга (1 156 м), низшая — побережье Карибского моря (0 м).

Протяженность береговой линии — 135 км. Климат: тропический пассатный.

ГОСУДАРСТВЕННОЕ УСТРОЙСТВО:

Форма правления — конституционная монархия. Глава государства — формально — королева Великобритании, представленная генерал-губернатором, реально — премьер-министр. Законодательная власть: однопалатный парламент.

Административное деление: 14 приходо-в.

ЭКОНОМИКА:

Валовой внутренний продукт на 2006 год — \$726 млн.: сельскохозяйственный сектор — 3,5%, промышленный сектор — 25,8%, сфера обслуживания — 70,7%.

Занимает 54-е место в мире по уровню жизни населения.

Объем экспорта в 2004 году — \$70 млн., импорта — \$195 млн.





СЕНТ-ЛЮСИЯ

| | |
|---|---|
| Общая площадь: 616 кв. км | |
| Население: 170 649 чел. (на июль 2007 г.) | |
| Плотность населения: 277 чел./кв. км | |
| Официальное название: Сент-Люсия | Денежная единица: восточно-карибский доллар (XCD) |
| Столица: Кастри (60 200 чел.) | Телефонный код страны: 1758 |
| Официальный язык: английский | Международный код страны: LCA |

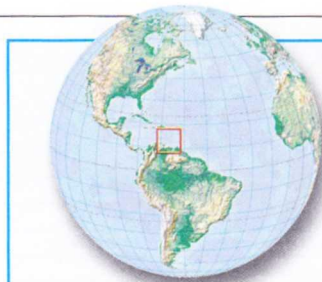
ИСТОРИЯ:

Остров Сент-Люсия был открыт Христофором Колумбом 13 декабря 1502 г. в день св. Люсии. Коренное население, араваки и карибы, оказало ожесточенное сопротивление европейцам. Англичане основали здесь первое постоянное поселение в 1639 г., но в 1640 г. поселенцы были убиты карибами. В 1642 г. остров был объявлен французским владением, однако до 1660 г. продолжались войны с карибами. В последующем Сент-Люсия неоднократно переходила из рук в

руки, привлекая соперничающие державы — Англию и Францию — прежде всего своей удобной бухтой Кастри. В период с 1650 по 1814 гг. остров 14 раз менял хозяев, но большую часть времени находился в руках французов.

С середины XVII в. начался массовый ввоз африканских рабов для работ на сахарных плантациях. Со временем стали доминировать африканцы и мулаты.

В 1814 г. остров окончательно перешел под британскую юрисдикцию. С 1871 г. страна входила в состав колонии Подветренные



Интернет домен: .lc Часовой пояс: -7

острова. В 1958 г. Сент-Люсия вошла в Федерацию Вест-Индии.

В 1967 г. Сент-Люсия получила статус ассоциированного с Великобританией государства и получила право самоуправления во внутренних делах. Полная независимость была получена 22 февраля 1979 г.

НАСЕЛЕНИЕ:

По численности населения занимает 175-е место в мире.

Состав населения: негры — 90%, мулаты — 6%, индусы — 3%, европейцы — 1%.

Крупнейшие города — Кастри (60 200 чел.), Вье-Форт (14 000 чел.).

ФИЗИЧЕСКИЕ ХАРАКТЕРИСТИКИ И КЛИМАТ:

Страна расположена на одноименном острове в юго-восточной части Карибского моря, в группе Наветренных о-вов (архипелаг Малые Антильские о-ва) между Мартиникой и Сент-Винсентом.

Площадь, занимаемая сушей, — 606 кв. км, водой — 10 кв. км.

Высшая точка — гора Жими (950 м), низшая — побережье Карибского моря (0 м).

Протяженность береговой линии — 158 км. Климат: тропический пассатный.

ГОСУДАРСТВЕННОЕ УСТРОЙСТВО:

Форма правления — парламентская демократия. Глава государства — формально — королева Великобритании, представленная генерал-губернатором, реально — премьер-министр. Законодательная власть: двухпалатный парламент.

Административное деление: 11 приходов.

ЭКОНОМИКА:

Валовой внутренний продукт на 2006 год — \$1,179 млрд.: сельскохозяйственный сектор — 5%, промышленный сектор — 15%, сфера обслуживания — 80%.

Занимает 72-е место в мире по уровню жизни населения.

Объем экспорта в 2004 году — \$82 млн., импорта — \$410 млн.





СЕРБИЯ

| | |
|---|--|
| | Общая площадь: 88 361 кв. км |
| | Население: 10 150 265 чел. (на июль 2007 г.) |
| | Плотность населения: 114,9 чел./кв. км |
| Официальное название: Республика Сербия | Денежная единица: сербский динар (RSD) |
| Столица: Белград (1 576 124 чел.) | Телефонный код страны: 381 |
| Официальный язык: сербский | Международный код страны: SRB |

ИСТОРИЯ:

В конце XIV в. территория Сербии были завоеваны Османской империей. В 1833 г. Турция предоставила Сербии статус автономии. В 1878 г., после русско-турецкой войны 1877-1878 гг., Сербия обрела независимость.

После Первой мировой войны и распада Австро-Венгрии было образовано Королевство сербов, хорватов и словенцев, объединявшее балканские государства Хорватию, Боснию и Герцеговину, Далмацию, Черно-

горию, Сербию и Словению.

В 1929 г. переименовано в Югославию.

С 1945 по 1992 г. страна называлась Социалистическая Федеративная Республика Югославия — СФРЮ.

После распада СФРЮ Сербия и Черногория 27 мая 1992 года провозгласили создание Союзной Республики Югославия.

3 июня 2006 года Черногория объявила о своей независимости и вышла из состава Югославии. 5 июня была провозглашена республика Сербия, которая стала наследницей бывшего союзного государства.



Интернет домен: .rs Часовой пояс: -1

НАСЕЛЕНИЕ:

По численности населения занимает 78-е место в мире.

Состав населения: сербы — 82,9%, венгры — 3,9%, цыгане — 1,4%, боснийцы — 1,8%, черногорцы — 0,9%, прочие — 9,1%.

Крупнейшие города — Белград (1 576 124 чел.), Приштина (550 000 чел.), Ниш (342 512 чел.), Нови-Сад (299 294 чел.), Крагуевац (180 252 чел.).

ФИЗИЧЕСКИЕ ХАРАКТЕРИСТИКИ И КЛИМАТ:

Страна расположена в Юго-Восточной Европе на севере Балканского п-ова, между Болгарией, Венгрией и Боснией и Герцеговиной, омывается Адриатическим морем.

Площадь, занимаемая сушей, — 88 361 кв. км, водой — 0,13 кв. км.

Высшая точка — гора Даравиша (2 656 м), низшая — 28 м.

Протяженность границ — 2 027 км: с Албанией — 115 км, с Боснией и Герцеговиной — 302 км, с Болгарией — 318 км, с Хорватией — 241 км, с Венгрией — 151 км, с Македонией — 221 км, с Румынией — 476 км.

Протяженность береговой линии — 0 км. Климат: на севере — континентальный, в центральной части — сочетание континентального и средиземноморского климата.

ГОСУДАРСТВЕННОЕ УСТРОЙСТВО:

Форма правления — республика. Глава государства — президент. Законодательная власть: однопалатный парламент.

Административное деление: Центральная Сербия, находится под прямым подчинением республиканских властей и поделена на 17 округов и территорию г. Белграда, и 2 автономных края: Косово и Метохия, Воеводина).

ЭКОНОМИКА:

Валовой внутренний продукт на 2006 год — \$44,83 млрд.: сельскохозяйственный сектор — 16,6%, промышленный сектор — 25,5%, сфера обслуживания — 57,9%.

Объем экспорта в 2005 году — \$4,553 млрд., импорта — \$5,35 млрд.





СИНГАПУР

| | |
|--|---|
| | Общая площадь: 692,7 кв. км |
| | Население: 4 553 009 чел. (на июль 2007 г.) |
| | Плотность населения: 6 573 чел./кв. км |
| Официальное название: Республика Сингапур | Денежная единица: сингапурский доллар (SGD) |
| Столица: Сингапур (4 553 009 чел.) | Телефонный код страны: 65 |
| Офф. языки: английский, китайский, малайский, тамильский | Международный код страны: SGP |

ИСТОРИЯ:

В конце XIII в. на острове обосновался потомок махараджей суматранского государства Шривиджая — Шри Три Буана. При нем был построен город Сингапур. В XIV в. Сингапур стал самым оживленным морским и торговым центром зоны Малаккского пролива.

В XIV в. китайские купцы описывали Сингапур, известный в те времена под названием Тумасик, как остров, населенный пиратами.

В начале XV в. Сингапур стал частью Малаккской империи. С начала XVI в. — колония Португалии, в XVII в. перешел к Голландии.

В 1819 г. сэр Стамфорд Раффлес (управляющий Британской Восточной Индии) заключил договор с султаном Джохором о передаче острова во владение Великобритании. В 1826 г. он был включен в состав колонии Стрейтс-Сетлментс, объединившей британские

владения на Малаккском полуострове, а в 1832 г. стал центром этой колонии.

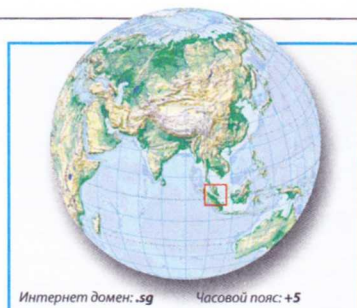
Развитию Сингапура способствовало то, что колониальные власти объявили его свободным портом.

В январе 1942 г. японские войска, уже оккупировавшие Малайзию, захватили Сингапур. В 1945 г. остров вновь перешел под контроль Великобритании. В 1946 г. была распущена колония Стрейтс-Сетлментс, Сингапур был выделен в отдельную колониальную единицу. В 1959 г. ему было предоставлено право внутреннего самоуправления. В 1963 г. Сингапур стал частью Малайзии, а 9 августа 1965 г. — независимым государством.

НАСЕЛЕНИЕ:

По численности населения занимает 115-е место в мире.

Состав населения: китайцы — 76,8%, малайцы — 13,9%, индийцы — 7,9%, про-



Интернет домен: .sg Часовой пояс: +8

чие — 1,4%. Крупнейший город — Сингапур (4 553 009 чел.).

ФИЗИЧЕСКИЕ ХАРАКТЕРИСТИКИ И КЛИМАТ:

Расположен в Юго-Восточной Азии, на острове Сингапур и прилегающих мелких островах, у южной оконечности полуострова Малайзия, занимает около 50 островов. Многие мелкие острова необитаемы.

Площадь, занимаемая сушей, — 682,7 кв. км, водой — 10 кв. км.

Высшая точка — Тима-хил (166 м), низшая — побережье Сингапурского пролива (0 м).

Протяженность береговой линии — 193 км. Климат: экваториальный.

ГОСУДАРСТВЕННОЕ УСТРОЙСТВО:

Форма правления — республика. Глава государства — президент. Законодательная власть: однопалатный парламент.

ЭКОНОМИКА:

Валовой внутренний продукт на 2006 год — \$141,2 млрд.: промышленный сектор — 34,2%, сфера обслуживания — 65,2%.

Занимает 25-е место в мире по уровню жизни населения.

Объем экспорта в 2006 году — \$289,4 млрд., импорта — \$244,6 млрд.





СИРИЯ

| | |
|---|--|
| | Общая площадь: 185 180 кв. км |
| | Население: 19 314 747 чел. (на июль 2007 г.) |
| | Плотность населения: 104,3 чел./кв. км |
| Официальное название: Сирийская Арабская Республика | Денежная единица: сирийский фунт (SYP) |
| Столица: Дамаск (4 500 000 чел.) | Телефонный код страны: 963 |
| Официальный язык: арабский | Международный код страны: SYR |

ИСТОРИЯ:

После 2300 до н. э. в Сирию несколькими волнами вторглись ханаанские племена. В стране сложились многочисленные мелкие государства, на побережье утвердились финикийские города. Около 1760 до н. э. Сирию завоевал вавилонский царь Хаммурапи.

С середины 2 тысячелетия до н. э. территория современной Сирии входила в состав крупных государств Ближнего Востока (Древний Египет, Хеттское царство, Митанни, Ассирия, Нововавилонское царство, государство Ахеменидов), была частью державы Александра Македонского, государства Селевкидов, Римской и Византийской империй. В 30-х гг. VII в. — включена в Арабский халифат; в 661-675 гг. — политический и культурный центр халифата Омейядов. В X-начале XVI вв. территория Сирии — под властью арабских, египетских, турецких династий, крестоносцев. В 1516-1918 гг. входила в состав Османской империи. В 1920-1943 гг. — подмандатная территория Франции.

27.09.1941 г. Сирия формально провозглашена независимой республикой, факти-

чески независимость обрела с выводом с ее территории иностранных войск в 1946 г.

НАСЕЛЕНИЕ:

По численности населения занимает 55-е место в мире.

Состав населения: арабы — 90,3%, курды, армяне и прочие — 9,7%.

Крупнейшие города — Дамаск (4 500 000 чел.), Халеб (3 780 000 чел.), Хомс (1 033 000 чел.), Латакия (554 000 чел.).

ФИЗИЧЕСКИЕ ХАРАКТЕРИСТИКИ И КЛИМАТ:

Сирия расположена в Юго-Западной Азии, между Турцией и Ливаном, омывается Средиземным морем.

Площадь, занимаемая сушей, — 184 050 кв. км, водой — 1 130 кв. км.

Высшая точка — гора Антиливан (2 814 м), низшая — озеро Кинерет (Тиверидское). (-200 м).

Протяженность границ — 2253 км: с Ираком — 605 км, с Израилем — 76 км, с Иорданией — 375 км, с Ливаном — 375 км, с Турцией — 822 км.



Интернет домен: .sy Часовой пояс: +1

Протяженность береговой линии — 193 км. Климат: субтропический средиземноморский.

ГОСУДАРСТВЕННОЕ УСТРОЙСТВО:

Форма правления — президентская республика. Глава государства — Законодательная власть: однопалатный парламент — Меджлис.

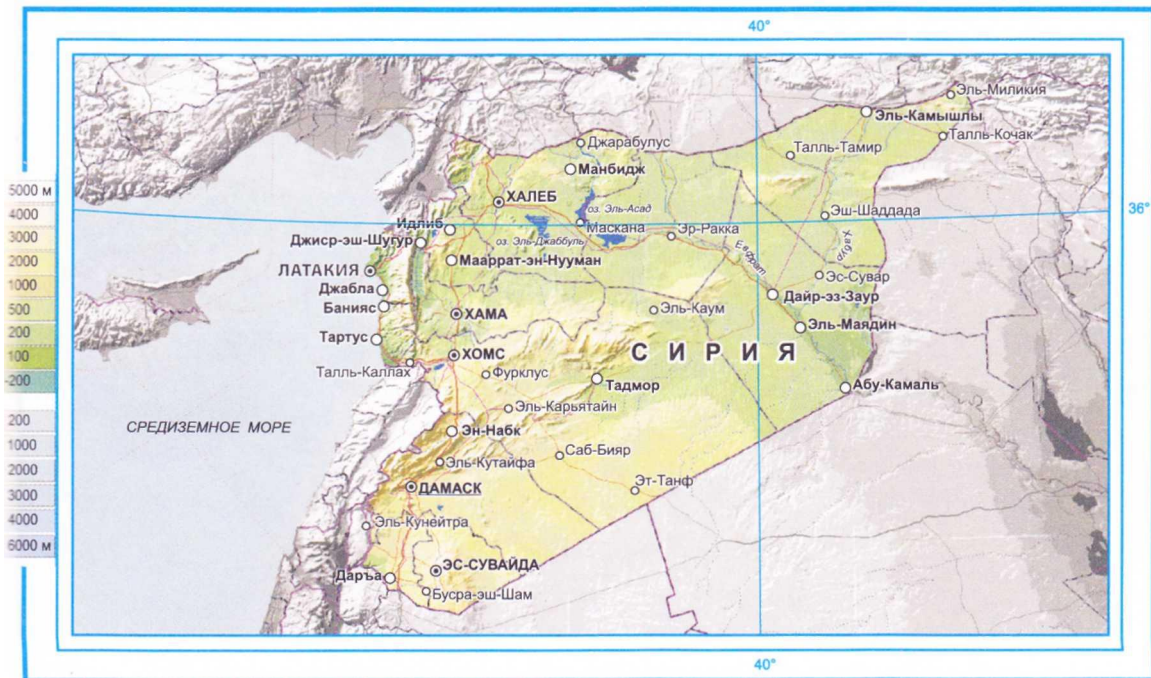
Административное деление: 14 провинций.

ЭКОНОМИКА:

Валовой внутренний продукт на 2006 год — \$78,04 млрд.: сельскохозяйственный сектор — 24,8%, промышленный сектор — 21,5%, сфера обслуживания — 50,1%.

Занимает 108-е место в мире по уровню жизни населения.

Объем экспорта в 2006 году — \$9,713 млрд., импорта — \$10,54 млрд.





СЛОВАКИЯ

| | |
|--|---|
| | Общая площадь: 48 845 кв. км |
| | Население: 5 447 502 чел. (на июль 2007 г.) |
| | Плотность населения: 111,5 чел./кв. км |
| Официальное название: Словацкая Республика | Денежная единица: словацкая корона (SKK) |
| Столица: Братислава (425 459 чел.) | Телефонный код страны: 421 |
| Официальный язык: словацкий | Международный код страны: SVK |



Интернет домен: .sk Часовой пояс: -2

ИСТОРИЯ:

В IV в. н. э. на территории современной Словакии появились славянские племена.

В VI в. славянам пришлось отстаивать свою территорию от вторжений арабов. В IX в. чешские князья присоединили земли словаков к Великой Моравской империи.

В 896 г. началось вторжение в чешские земли мадьяр, Великая Моравская империя прекратила свое существование.

В середине XVI в. Словакия вошла в состав Австро-Венгерской империи.

После Первой мировой войны и распада Австро-Венгрии Словакия, Рутения, Богемия и Моравия объединились и стали Чехословакией.

В 1939 г. после захвата Чехословакии немецкими войсками в Словакии был установлен режим протектората, и она формально получила независимость.

С 1948 года — в составе Чехословацкой Социалистической Республики как Словацкая Социалистическая республика.

В 1992 г. на референдуме большинство населения Словакии проголосовало за выход из состава Чехословакии. В 1993 году Чехословакия мирно разделилась на два

независимых государства — Словакию и Чешскую Республику.

НАСЕЛЕНИЕ:

По численности населения занимает 108-е место в мире.

Состав населения: словаки — 85,8%, венгры — 9,7%, цыгане — 1,7%, чехи, моравы и силезцы — 1%, русины и украинцы — 1%, немцы — 0,1%, поляки — 0,1%, прочие — 0,6%.

Крупнейшие города — Братислава (425 459 чел.), Кошице (234 969 чел.), Прешов (90 805 чел.), Жилина (86 137 чел.).

ФИЗИЧЕСКИЕ ХАРАКТЕРИСТИКИ И КЛИМАТ:

Словакия расположена в Центральной Европе, между Польшей, Венгрией и Чешской Республикой.

Площадь, занимаемая сушей, — 48 800 кв. км, водой — 45 кв. км.

Высшая точка — гора Герлаховски-Штит (2 655 м), низшая — река Бодрок (94 м).

Протяженность границ — 1 524 км: с Австрией — 91 км, с Чешской Республикой — 215 км, с Венгрией — 677 км, с Польшей — 444 км, с Украиной — 97 км. Климат: умеренный континентальный.

ГОСУДАРСТВЕННОЕ УСТРОЙСТВО:

Форма правления — парламентская демократия. Глава государства — президент. Законодательная власть: однопалатное Национальное Собрание Республики.

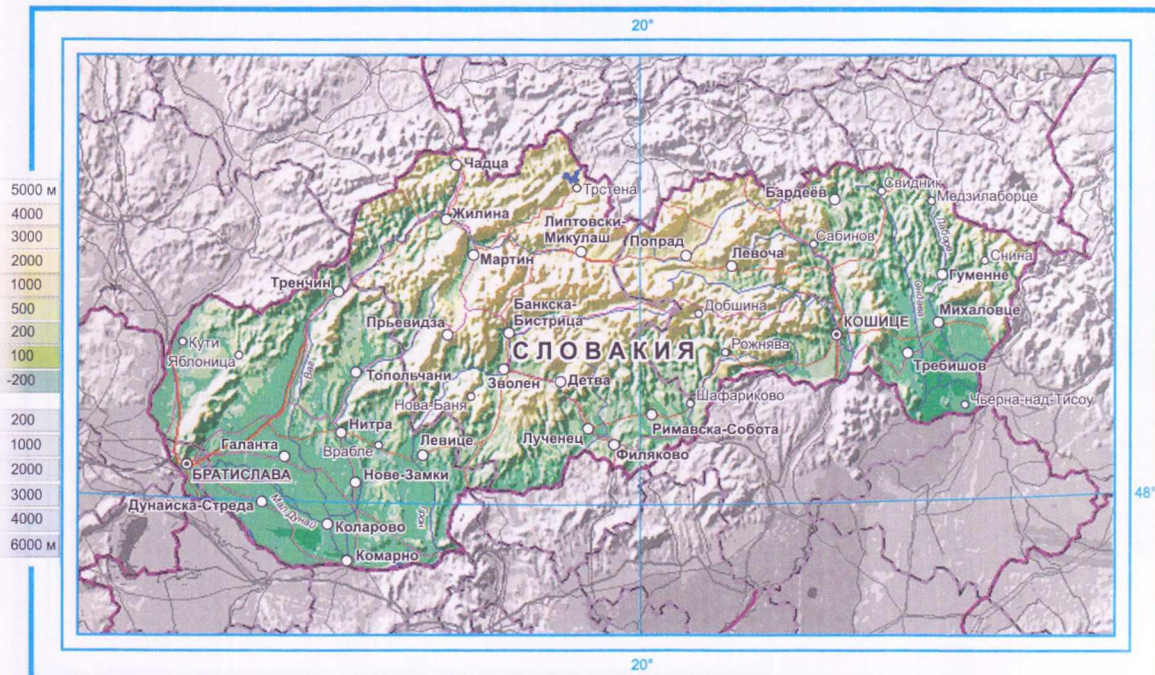
Административное деление: 8 районов.

ЭКОНОМИКА:

Валовой внутренний продукт на 2006 год — \$99,19 млрд: сельскохозяйственный сектор — 3,6%, промышленный сектор — 31,61%, сфера обслуживания — 64,8%.

Занимает 42-е место в мире по уровню жизни населения.

Объем экспорта в 2006 году — \$41,86 млрд, импорта — \$44,95 млрд.





СЛОВЕНИЯ

Официальное название: Республика Словения

Столица: Любляна (265 881 чел.)

Официальный язык: словенский

Общая площадь: 20 273 кв. км

Население: 2 009 245 чел. (на июль 2007 г.)

Плотность населения: 99,1 чел./кв. км

Денежная единица: толар (SIT)

Телефонный код страны: 386

Международный код страны: SVN

ИСТОРИЯ:

С 27 г. до н. э. по 476 г. н. э. Словения была частью римской провинции Паннония.

С VI в. в долинах рек Драва, Сава и Мур поселились славянские племена.

С конца VIII-начала IX вв. Великая Карантания входила в состав Франкской державы, а после ее распада — Священной Римской империи как герцогство Карантания.

В 1809-1813 гг. территория Словении входила в наполеоновское государство — Иллирийские провинции.

В 1814-1815 гг. Словения была вновь передана Австрии.

После окончания Первой Мировой войны вошла в образованное Королевство сербов, хорватов и словенцев, в 1929 г. переименованное в королевство Югославия.

После Второй Мировой войны Словения была союзной республикой в составе Социалистической Федеративной Республики Югославия. 25 июня 1991 г. страна провозгласила независимость.

НАСЕЛЕНИЕ:

По численности населения занимает 142-е место в мире.

Состав населения: словенцы — 83,1%, хорваты — 1,8%, сербы — 2%, боснийцы — 1,1%, прочие — 12%.

Крупнейшие города — Любляна (265 881 чел.), Марибор (115 693 чел.), Целе (48 081 чел.), Крань (35 587 чел.).

ФИЗИЧЕСКИЕ ХАРАКТЕРИСТИКИ И КЛИМАТ:

Словения расположена в Центральной Европе, к востоку от Альп, между Австрией, Хорватией и Италией, омывается Адриатическим морем.

Площадь, занимаемая сушей, — 20 151 кв. км, водой — 122 кв. км.

Высшая точка — гора Триглав (2 864 м), низшая — побережье Адриатического моря (0 м).

Протяженность границ — 1 334 км: с Австрией — 330 км, с Хорватией — 670 км, с Италией — 232 км, с Венгрией — 102 км.

Протяженность береговой линии — 46,6 км. Климат: на побережье — морской, в глубине страны — умеренный континентальный.

ГОСУДАРСТВЕННОЕ УСТРОЙСТВО:

Форма правления — республика. Глава государства — президент. Законодательная



Интернет домен: .si

Часовой пояс: -2

власть: двухпалатный парламент. Административное деление: 60 провинций.

ЭКОНОМИКА:

Валовой внутренний продукт на 2006 год — \$47,01 млрд.; сельскохозяйственный сектор — 2,3%, промышленный сектор — 34,5%, сфера обслуживания — 63,2%.

Занимает 27-е место в мире по уровню жизни населения.


Объем экспорта в 2006 году — \$21,39 млрд., импорта — \$22,79 млрд.



15°

46°

15°



СОЕДИНЕННЫЕ ШТАТЫ АМЕРИКИ

| |
|---|
| Общая площадь: 9 631 418 кв. км |
| Население: 301 139 947 чел. (на июль 2007 г.) |
| Плотность населения: 31,3 чел./кв. км |
| Официальное название: Соединенные Штаты Америки |
| Денежная единица: доллар США (USD) |
| Столица: Вашингтон (581 530 чел.) |
| Телефонный код страны: 1+ код города |
| Официальный язык: английский |
| Международный код страны: USA |



Интернет домен: .us Часовой пояс: -7 -12

ИСТОРИЯ:

Территорию современных США с древности населяли индейцы (Аляска — эскимосы).

Первые жители континента прибыли на территорию Северной Америки через Берингов пролив из Азии 20 000 лет назад. К XV веку континент населяло множество различных индейских племен общей численностью около 10 миллионов человек.

В современной Америке остались народы: пуэбло в Нью-Мексико; апачи в Техасе; навахо в Аризоне, Колорадо и Юте; хопи в Аризоне; кроу в Монтане; чероки в Северной Каролине; моговки и ирокезы в штате Нью-Йорк.

Норвежский викинг Лейф Эриксон был первым европейцем, который достиг Северной Америки в раннем средневековье, и лишь в 1497 г. это повторил британский мореплаватель Кабот.

Испанцы основали первое постоянное европейское поселение в Сент-Августине (нынешний штат Флорида) в 1565 г.; французы в 1602 г. стали основывать города в штате Мэн.

Джеймстаун, основанный в 1607 г. в Виргинии, стал первым британским поселением. Самых крупных успехов в колонизации континента добилась Великобритания, которая к началу XVII века имела обширные территории на восточном побережье.

В ходе колонизации коренное население вытеснялось и истреблялось, для работы на плантациях ввозились невольники из Африки.

В ходе войны за независимость 1775-1783 гг. 13 английских колоний объединились и 04.07.1776 г. провозгласили создание независимого государства.

В 1803 г. США купили у Франции территорию Западной Луизианы, в 1819 г. вынудили Испанию уступить им Флориду, в 1840-1850 гг. захватили свыше половины территории Мексики.

В период между 1776 и 1866 гг. Американская конфедерация выросла с 13 первоначальных штатов до 36.

В 1867 году США купили у Российской империи Аляску и Алеутские острова.

В 1898 г. Испания уступила США Пуэрто-Рико в Вест-Индии и Гуам, южный остров Марианского архипелага в западной части Тихого океана. Восточное Самоа отошло к США согласно договору с Великобританией и Германией в 1899 г. В 1900 г. США приобрели Гавайи, а в 1917 г. — у Дании Виргинские о-ва в Вест-Индии.

НАСЕЛЕНИЕ:

По численности населения занимает 3-е место в мире.

Состав населения: белые — 81,7%, афроамериканцы — 12,9%, азиаты — 4,2%, индейцы и эскимосы — 1%, гавайцы и жители тихоокеанских островов — 0,2%.

Крупнейшие города — Нью-Йорк (8 214 426 чел.), Лос-Анджелес (3 849 368 чел.), Чикаго (2 873 326 чел.), Хьюстон (2 144 491 чел.), Феникс (1 512 986 чел.), Филадельфия (1 448 396 чел.), Сан-Антонио (1 296 682 чел.), Сан-Диего (1 256 951 чел.), Даллас (1 232 940 чел.).

ФИЗИЧЕСКИЕ ХАРАКТЕРИСТИКИ И КЛИМАТ:

Страна расположена в Северной Америке, между Канадой и Мексикой, омывается Тихим и Атлантическим океанами.

Площадь, занимаемая сушей, — 9 161 923 кв. км, водой — 469 495 кв. км.

Главные реки — Миссисипи, Миссури, Огайо. Самое большое озеро — Мичиган (57 440 кв. км), единственное из пяти Великих озер, целиком находящееся в пределах США. Второе по размерам — Большое Солёное озеро в штате Юта (2 850 кв. км).

Высшая точка — гора Мак-Кинли (6 194 м), низшая — Долина Смерти в пустыне Мохаве (-86 м).

Протяженность границ — 12 034 км: с Канадой — 8 893 км (включая 2 477 км на Аляске), с Мексикой — 3 141 км, с Кубой (на базе Гаунтанамо) — 29 км.

Протяженность береговой линии — 19 924 км.

Климат: на основной территории страны выделяют две главные климатические области — Восточную и Западную. Граница между ними следует примерно вдоль меридиана 100° з. д.

В центре страны климат резко континентальный и сухой, на побережье — умеренный морской, в южных районах (Флорида) — тропический, в южной Калифорнии — субтропический.

ГОСУДАРСТВЕННОЕ УСТРОЙСТВО:

Форма правления — федеративная республика. Глава государства — президент. Законодательная власть: двухпалатный парламент — Конгресс.

Административное деление: 50 штатов и федеральный округ Колумбия. Каждый штат имеет свою конституцию, законодательное собрание, губернатора.

ЭКОНОМИКА:

Валовой внутренний продукт на 2006 год — \$13,06 трлн.; сельскохозяйственный сектор — 0,9%, промышленный сектор — 20,9%, сфера обслуживания — 78,2%.

Занимает 12-е место в мире по уровню жизни населения.

Объем экспорта в 2006 году — \$1,023 трлн., импорта — \$1,861 трлн.





ВИРГИНСКИЕ ОСТРОВА



| | |
|---|----------------------------|
| | Общая площадь: 352 кв. км |
| | Население: 108 448 чел. |
| Официальное название: <i>Виргинские острова США</i> | Интернет-домен: <i>.vi</i> |
| Столица: <i>Шарлотта-Амалия (18 900 чел.)</i> | Часовой пояс: <i>-8</i> |

Виргинские Острова расположены в Карибском море, занимают часть группы одноименных островов восточнее Пуэрто-Рико (более 50 островов, большинство из которых необитаемы). Наиболее крупные: Сент-Томас, Сент-Джон и Санта-Крус. Климат тропический.

Открыты Христофором Колумбом в 1494 г. Первые поселения были основаны в 1625 г. на острове Санта-Крус английскими и французскими колонистами. В разное время этим островом владели англичане, французы, испанцы и Мальтийский орден.

В 1733 г. он был куплен датчанами (официально объявлен колонией Дании в 1754 г. В 1672 и 1683 гг. датчане колонизировали также острова Сент-Томас и Сент-Джон. Дания владела территорией до 1917 г. (за исключением короткого времени в период наполеоновских войн), после чего уступила ее США за 25 миллионов долларов.

Состав населения: негры и мулаты — 85%, белые и азиаты — 15%. Официальный язык — английский.

Исполнительная власть представлена губернатором.



ВОСТОЧНОЕ САМОА



| | |
|--|----------------------------|
| | Общая площадь: 199 кв. км |
| | Население: 57 663 чел. |
| Офф. наз.: <i>Территория островов Американское Самоа</i> | Интернет-домен: <i>.as</i> |
| Столица: <i>Паго-Паго (35 000 чел.)</i> | Часовой пояс: <i>+9</i> |

Самоа расположено в южной части Тихого океана приблизительно на полпути между Новой Зеландией и Гавайями. Занимают восточную часть одноименного архипелага (пять островов и два атолла).

Климат: тропический морской.

Население: самоанцы, принадлежащие к полинезийской группе — 89%, тонганцы — 4%, прочие — 7%.

Язык: официальный язык на островах — английский, но большинство населения говорит на самоанском языке.

Государственное устройство: невлико-

ченная территория США под патронажем правительства, действует законодательство США. Исполнительная власть на островах принадлежит губернатору.

В 1722 г. архипелаг Самоа был открыт голландцем Якобом Роггевееном. В 1899 г. в ходе конфликта между США, Германией и Великобританией Самоа были разделены на Западную и Восточную части — соответственно германскую и американскую сферы интересов. В 1900 г. к США отошли о. ва Тутуила и Ауну, в 1904 г. — группа Мануа, в 1925 г. аннексирован остров Суэйнс.



ГУАМ



| | |
|--|----------------------------|
| | Общая площадь: 549 кв. км |
| | Население: 173 456 чел. |
| Официальное название: <i>Территория Гуам</i> | Интернет-домен: <i>.gu</i> |
| Столица: <i>Агания (11 000 чел.)</i> | Часовой пояс: <i>+12</i> |

Остров Гуам расположен в Океании в западной части Тихого океана в трех четвертях пути от Гавайев до Филиппин. Это самый крупный в группе Марианских островов, имеющих вулканическое и коралловое происхождение (высота до 405 м).

В числе населения острова около 22 тыс. американских военнослужащих и членов их семей. Коренные жители — чаморро.

Остров открыт Ф. Магелланом в 1521 г. Служил удобной перевалочной базой для испанских торговых кораблей, курсирую-

щих между Филиппинами и Мексикой.

США завоевали остров в ходе испано-американской войны в 1898 г. и получили его по подписанному в том же году парижскому мирному соглашению.

В начале 60-х гг. прошлого века остров приобрел полуавтономный статус неприсоединившейся территории.

Исполнительная власть принадлежит губернатору, избираемому населением острова на 4 года. Законодательный орган — Законодательное собрание.



АТОЛЛ МИДУЭЙ

| | |
|------------------------------------|---------------------------|
| | Общая площадь: 6,2 кв. км |
| | Население: - |
| Официальное название: атолл Мидуэй | Интернет-домен: - |
| Столица: - | Часовой пояс: -10 |

Атолл Мидуэй представляет собой коралловые острова, расположенные в центральной части Тихого океана к северо-западу от Гавайев. В атолл входят остров Восточный (Истерн) и остров Песчаный (Санд).

Острова открыты американским капитаном Бруксом в 1859 г.

Стали владением США с 1867 г. Командование ВМС США дало атоллу название Мидуэй («середина пути»), так как он находится на полути между Калифорнией и Японией.

В 1903 г. здесь была построена станция трансокеанской кабельной связи.

В 1935 г. на островах построен аэродром «Панам эруэйз».

С 1941 г. — база ВМС США.

В июне 1942 г. в районе островов произошло одно из важнейших сражений Второй Мировой войны на Тихом океане, закончившееся уничтожением значительной части японского флота.

Военно-морская база на острове существовала до 1993 г. С 1996 г. до 2001 г. остров был открыт для туристов.

Ныне атолл Мидуэй является национальным заповедником США.



ПУЭРТО-РИКО

| | |
|---|-----------------------------|
| | Общая площадь: 9 104 кв. км |
| | Население: 3 944 259 чел. |
| Официальное название: Содружество Пуэрто-Рико | Интернет-домен: .pr |
| Столица: Сан-Хуан (1 816 000 чел.) | Часовой пояс: -7 |

Пуэрто-Рико расположено на одноименном острове в Карибском море и близлежащих малых о-вах, к востоку от острова Гаити.

Высшая точка — гора Пунта (1 338 м). Климат: тропический пассатный.

С древнейших времен Пуэрто-Рико населяли индейцы. 19 ноября 1493 г. остров был открыт Христофором Колумбом. Завоевание острова испанцами началось в 1508 г. В результате испано-американской войны 1898 г. остров перешел во владение США.

В 1948 г. США предоставили Пуэрто Рико право избирать собственного губернатора. С 1952 г. Пуэрто-Рико получило статус свободно присоединившегося к США государства и права самоуправления.

Состав населения: европейцы (главным образом потомки испанских переселенцев) — 80,5%, негры — 8%, индейцы — 0,4%, выходцы из Азии — 0,2%, метисы и прочие — 10,9%. Официальные языки: испанский английский. Телефонный код страны: 1+787/939.



СЕВЕРНЫЕ МАРИАНСКИЕ ОСТРОВА

| | |
|---|---------------------------|
| | Общая площадь: 477 кв. км |
| | Население: 84 546 чел. |
| Оффц. назв.: Содружество Северных Марианских островов | Интернет-домен: .mp |
| Столица: Суспе на острове Сайпан (60 000 чел.) | Часовой пояс: +7 |


Содружество занимает 14 крупных и несколько мелких островов и рифов, образующих две цепи — северную и южную, в группе Марианских островов в Океании в западной части Тихого океана, в Микронезии, примерно в трех четвертях пути от Гавайев к Филиппинам. Наиболее крупные острова — Сайпан, Тиниан и Рота. Острова северной цепи — вулканические конусы (есть действующие вулканы), высотой до 965 м, южной — коралловые и вулканические. Климат тропический, пассатный.

Содружество Северных Марианских островов появилось в 1976 г. в процессе раздела подопечной территории ООН Тихоокеанские острова. 3 ноября 1986 г. вступило в силу соглашение о свободной ассоциации Северных Марианских Островов с США.

Глава исполнительной власти — губернатор, избираемый населением. Законодательный орган — двухпалатный парламент.

Основа экономики Северных Марианских островов — иностранный туризм и сельское хозяйство.

Телефонный код: 1670.





ОСТРОВ БЕЙКЕР



| |
|-------------------------------------|
| Официальное название: Остров Бейкер |
| Столица: — |
| Общая площадь: 1,4 кв. км |
| Население: — |
| Интернет-домен: .um |
| Часовой пояс: -10 |

Остров Бейкер — атолл на севере Тихого океана, расположенный в Океании на половине пути между Гавайями и Австралией. Постоянного населения не имеет. С 1857 г. Принадлежит США.



ОСТРОВ ДЖАРВИС



| |
|--------------------------------------|
| Официальное название: Остров Джарвис |
| Столица: — |
| Общая площадь: 4,5 кв. км |
| Население: — |
| Интернет-домен: .um |
| Часовой пояс: -10 |

Остров расположен в Океании, в южной части Тихого океана, на полпути между Гавайями и островами Кука.

Остров необитаемый, открыт англичанами в 1821 г., в 1858 г. захвачен США.



АТОЛЛ ДЖОНСТОН



| |
|--------------------------------------|
| Официальное название: Атолл Джонстон |
| Столица: — |
| Общая площадь: 2,8 кв. км |
| Население: — |
| Интернет-домен: — |
| Часовой пояс: -9 |

Группа островов на севере Тихого океана в 717 морских милях (1 328 км) на юго-запад от Гонолулу (Гавайи) — в одной трети пути между Гавайями и Маршалловыми островами.



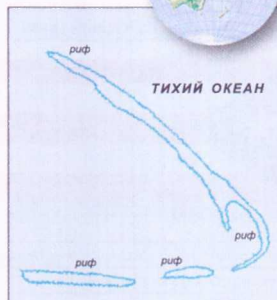
РИФ КИНГМЕН



| |
|-----------------------------------|
| Официальное название: Риф Кингмен |
| Столица: — |
| Общая площадь: 1 кв. км |
| Население: — |
| Интернет-домен: — |
| Часовой пояс: -10 |

Риф на севере Тихого океана приблизительно на половине пути между Гавайями и американскими Островами Самоа.

США аннексировали риф в 1922 г. Его защищенная лагуна служила базой для гидросамолетов.



ОСТРОВ НАВАССА




| |
|--------------------------------------|
| Официальное название: Остров Навасса |
| Столица: — |
| Общая площадь: 5,2 кв. км |
| Население: — |
| Интернет-домен: — |
| Часовой пояс: -8 |

Остров расположен в Карибском море на полпути между островами Гаити и Ямайка.

Этот необитаемый остров использовался США с 1857 г. для добычи гуано.



ПАЛЬМИРСКИЙ АТОЛЛ



| |
|---|
| Официальное название: Пальмирский атолл |
| Столица: — |
| Общая площадь: 11,9 кв. км |
| Население: — |
| Интернет-домен: — |
| Часовой пояс: -10 |

Атолл расположен в Океании приблизительно на половине пути между Гавайями и островами Самоа.

Остров получил название от американского судна «Пальмира», нашедшего там убежище во время жестокого шторма.



АТОЛЛ УЭЙК



| |
|----------------------------------|
| Официальное название: Атолл Уэйк |
| Столица: — |
| Общая площадь: 6,5 кв. км |
| Население: — |
| Интернет-домен: — |
| Часовой пояс: -10 |

Расположен в Океании на Севере Тихого океана в двух третях пути от Гавайев до Северных Марианских островов.

США аннексировали Атолл Уэйк в 1899 г.



ОСТРОВ ХАУЛЕНД



| |
|--------------------------------------|
| Официальное название: Остров Хауленд |
| Столица: — |
| Общая площадь: 1,6 кв. км |
| Население: — |
| Интернет-домен: .um |
| Часовой пояс: -10 |

Остров открыт в начале XIX века, официально принадлежит США с 1857 г.

На острове добывали гуано до 1890 г. Действует маяк, разрушенный во время Второй Мировой войны, но впоследствии восстановленный.





СОЛОМОНЫ ОСТРОВА

Общая площадь: 28 450 кв. км

Население: 566 842 чел. (на июль 2007 г.)

Плотность населения: 19,9 чел./кв. км

Официальное название: Соломоновы Острова

Денежная единица: доллар Соломоновых Островов (SBD)

Столица: Хониара (52 900 чел.)

Телефонный код страны: 677

Официальный язык: английский

Международный код страны: SLB

ИСТОРИЯ:

Заселение Соломоновых островов началось не позднее 2000 г. до н. э. Первыми здесь появились, папуасские племена с Новой Гвинеи и архипелага Бисмарка.

Первым европейцем, посетившим острова, был испанский мореплаватель Альваро де Мендандья де Нейра в 1568 г., (испанцы полагают, что обнаружили легендарную землю Офир, откуда в древности вывозил золото библейский царь Соломон; поэтому архипелагу было дано название Соломоновы острова).

В 1885 г. северная часть Соломоновых островов попала под управление Германии, однако была передана во владение Англии в 1898-1899 гг. в обмен на признание территориальных претензий в Западном Самоа, и практически весь архипелаг, за исключением Бугенвиля и Буки, был передан Великобритании.

Соломоновы Острова получили независимость 7 июля 1978 г.

НАСЕЛЕНИЕ:

По численности населения занимает 159-е место в мире.

Состав населения: меланезийцы — 94,5%,

полинезийцы — 3%, микронезийцы — 1,2%, европейцы — 0,8%, китайцы — 0,3%, прочие — 0,2%.

Крупнейший город — Хониара (52 900 чел.).

ФИЗИЧЕСКИЕ ХАРАКТЕРИСТИКИ И КЛИМАТ:

Страна расположена в Океании, на одноименных островах в западной части Тихого океана, к востоку от Новой Гвинеи. Занимает юго-восточную часть архипелага Соломоновых островов (кроме островов Бугенвиль и Бука), островные группы Санта-Крус, Сулолу, Дафф, а также острова Реннелл, Беллона и др. (всего около 900 островов).

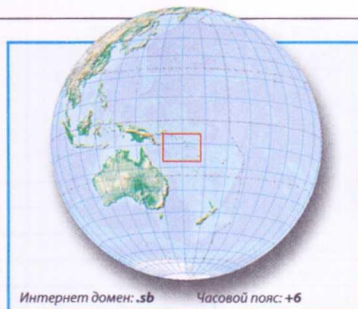
Площадь, занимаемая сушей, — 27 540 кв. км, водой — 910 кв. км.

Высшая точка — гора Макаракомбуру (2 447 м), низшая — побережье Тихого океана (0 м).

Протяженность береговой линии — 5 313 км. Климат: субэкваториальный.

ГОСУДАРСТВЕННОЕ УСТРОЙСТВО:

Форма правления — парламентская демократия. Глава государства — формально — королева Великобритании, представленная генерал-губернатором, реально —



Интернет домен: .sb

Часовой пояс: +6

премьер-министр. Законодательная власть: однопалатный парламент.

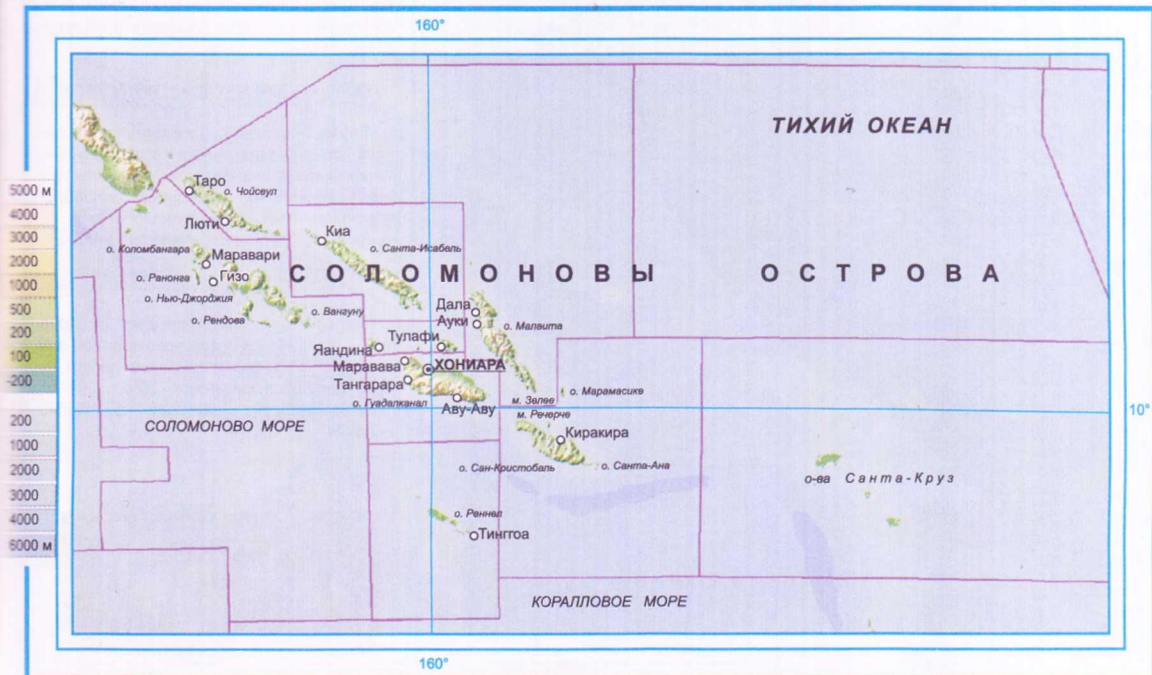
Административное деление: 9 провинций и столичная территория.


ЭКОНОМИКА:

Валовой внутренний продукт на 2002 год — \$800 млн.: сельскохозяйственный сектор — 42%, промышленный сектор — 11%, сфера обслуживания — 47%.

Занимает 129-е место в мире по уровню жизни населения.

Объем экспорта в 2004 году — \$171 млн., импорта — \$159 млн.





СОМАЛИ

| | |
|------------------------------------|---|
| | Общая площадь: 637 657 кв. км |
| | Население: 9 118 773 чел. (на июль 2007 г.) |
| | Плотность населения: 14,3 чел./кв. км |
| Официальное название: Сомали | Денежная единица: сомалийский шиллинг (SOS) |
| Столица: Могадишо (1 700 000 чел.) | Телефонный код страны: 252 |
| Официальный язык: сомалийский | Международный код страны: SOM |



Интернет домен: .so Часовой пояс: 0

ИСТОРИЯ:

Сомали известно со времен Древнего Египта, в то время регион назывался Пунт.

В 1884 г. британцы основали протекторат на севере Сомали. Франция захватила часть территории, которая впоследствии получила название Джибути.

Юг страны к 1905 г. оказался под властью Италии. В 1936 г. Итальянское Сомали, Эфиопия и Эритрея были объединены в Итальянскую Восточную Африку.

В 1940 г. Британия захватила итальянскую часть страны.

Британия управляла итальянскими районами Сомали до 1950 г., когда Италия получила от ООН право на опеку своей бывшей колонии. 26.06.1960 г. Британское Сомали получило независимость, а 1.07.1960 г. Итальянское Сомали стало независимым государством и произошло объединение двух государств в Сомалийскую Республику.

В 1977 г. началась война с Эфиопией. После поражения в войне и свержения президента, в 1991 г. Сомали как государство прекратило свое существование.

В 2000 г. была предпринята попытка объединения страны, когда представители по-

левых командиров, собравшись в Джибути, избрали нового президента.

НАСЕЛЕНИЕ:

По численности населения занимает 86-е место в мире.

Состав населения: сомалийцы — 85%, банту и прочие — 15% (включая 30 000 арабов).

Крупнейшие города — Могадишо (1 700 000 чел.), Харгейса (800 000 чел.).

ФИЗИЧЕСКИЕ ХАРАКТЕРИСТИКИ И КЛИМАТ:

Страна расположена в Восточной Африке, к востоку от Эфиопии, на полуострове Сомали, который омывают воды Аденского залива и Индийского океана.

Площадь, занимаемая сушей, — 627 337 кв. км, водой — 10 320 кв. км.

Высшая точка — гора Шимбирис (2 416 м), низшая — побережье Индийского океана (0 м).

Протяженность границ — 2 340 км: с Джибути — 58 км, с Эфиопией — 1 600 км, с Кенией — 682 км.

Протяженность береговой линии — 3 025 км. климат: субэкваториальный муссонный, на севере — тропический пустынный и полупустынный.

ГОСУДАРСТВЕННОЕ УСТРОЙСТВО:

Форма правления — не имеет признанного общенационального правительства. Переходное парламентское правительство. Глава государства — президент. Законодательная власть: переходный парламент.

Административное деление: 18 районов.

ЭКОНОМИКА:

Валовой внутренний продукт на 2006 год — \$5,259 млрд.: сельскохозяйственный сектор — 65%, промышленный сектор — 10%, сфера обслуживания — 25%.

Объем экспорта в 2004 году — \$241 млн., импорта — \$576 млн.





СУДАН

| |
|--|
| Общая площадь: 2 505 810 кв. км |
| Население: 39 379 358 чел. (на июль 2007 г.) |
| Плотность населения: 15,7 чел./кв. км |
| Официальное название: Республика Судан |
| Денежная единица: суданский динар (SDD) |
| Столица: Хартум (2 090 001 чел.) |
| Телефонный код страны: 249 |
| Официальный язык: арабский |
| Международный код страны: SDN |

ИСТОРИЯ:

Северная часть территории современного Судана известна с античных времен как Нубия, находившаяся под управлением Древнего Египта до VIII века до н. э.

После этого на территории Нубии возникло несколько независимых царств.

Государство Алва со столицей Соба (недалеко от современного Хартума) было в 1500 г. захвачено фуджа, чернокожими мусульманами, создавшими на его территории султанат Саннар. В 1820 г. он был захвачено Египтом и стал провинцией Египетский Судан.

В 1899-1955 гг. Судан — колония Великобритании (официально англо-египетский кондоминиум). 01.01.1956 г. Судан провозглашен независимой республикой.

НАСЕЛЕНИЕ:

По численности населения занимает 32-е место в мире.

Состав населения: африканцы (азанде, динка, нуэр, шилук) — 52%, арабы — 39%, беджа — 6%, иностранцы — 2%, прочие — 1%.

Крупнейшие города — Омдурман (3 127 802 чел.), Хартум (2 090 001 чел.), Северный Хартум (1 725 570 чел.).



Интернет домен: .sd Часовой пояс: -1

ФИЗИЧЕСКИЕ ХАРАКТЕРИСТИКИ И КЛИМАТ:

Судан расположен в Северо-Восточной Африке, между Египтом, Эфиопией и Чадом, омывается Красным морем.

Площадь, занимаемая сушей, — 2 376 000 кв. км, водой — 129 810 кв. км.

Высшая точка — гора Кинети (3 187 м), низшая — побережье Красного моря (0 м).

Протяженность границ — 7 687 км: с Центрально-Африканской Республикой — 1 165 км, с Чадом — 1 360 км, с Демократической республикой Конго — 628 км, с Египтом — 1 273 км, с Эритреей — 605 км, с Эфиопией — 1 606 км, с Кенией — 232 км, с Ливией — 383 км, с Угандой — 435 км.

Протяженность береговой линии — 853 км. Климат: переходный от экваториального муссонного на юге к тропическому пустынному на севере.

ГОСУДАРСТВЕННОЕ УСТРОЙСТВО:

Форма правления — авторитарный режим. Глава государства — президент. Законодательная власть: однопалатное Национальное Собрание.

Административное деление: 26 провинций.

ЭКОНОМИКА:

Валовой внутренний продукт на 2006 год — \$97,19 млрд.: сельскохозяйственный сектор — 38,4%, промышленный сектор — 24,3%, сфера обслуживания — 37,2%.

Занимает 147-е место в мире по уровню жизни населения.

Объем экспорта в 2006 году — \$5,657 млрд., импорта — \$7,105 млрд.





СУРИНАМ

| |
|---|
| Общая площадь: 163 270 кв. км |
| Население: 470 784 чел. (на июль 2007 г.) |
| Плотность населения: 2,9 чел./кв. км |
| Официальное название: Республика Суринам |
| Денежная единица: суринамский гульден (SRG) |
| Столица: Парамарибо (250 000 чел.) |
| Телефонный код страны: 597 |
| Официальный язык: голландский |
| Международный код страны: SUR |



Интернет домен: .sr Часовой пояс: -6

ИСТОРИЯ:

До прихода европейцев Суринам населяли племена араваков, карибов и варрау.

Побережье Суринама открыл Христофор Колумб в 1498 г.

Первое постоянное поселение было основано на реке Суринам голландскими купцами в 1551 г. В конце XVI в. Суринам был захвачен испанцами, в 1630 г. — англичанами, которые затем по мирному договору в 1667 г. уступили его Голландии в обмен на Новый Амстердам (нынешний Нью-Йорк).

Колония получила название Голландский Гвианы.

С 1863 г. в Суринаме было отменено рабство, после этого для работы на плантациях завозили рабочих из Китая, Индии и Индонезии.

В 1954 г. Суринам получил автономию в составе Королевства Нидерландов. 25 ноября 1975 г. Суринам обрел независимость.

НАСЕЛЕНИЕ:

По численности населения занимает 163-е место в мире.

Состав населения: индусы — 31%, мулаты («креолы») — 37%, яванцы — 15%, «мароны» (потомки рабов-африканцев XVII-XVIII вв., бежавших с плантаций во внутренние районы страны) — 10%, индейцы — 2%, китайцы — 2%, европейцы — 1%, прочие — 2%.

Крупнейший город — Парамарибо (250 000 чел.).

ФИЗИЧЕСКИЕ ХАРАКТЕРИСТИКИ И КЛИМАТ:

Суринам расположен на севере Южной Америки, между Французской Гвианой и Гайаной, омывается Атлантическим океаном.

Площадь, занимаемая сушей, — 161 470 кв. км, водой — 1 800 кв. км.

Высшая точка — гора Джулиапа (1 230 м), низшая — 2 м.

Протяженность границ — 1 707 км: с Бразилией — 597 км, с Французской Гвианой — 510 км, с Гайаной — 600 км.

Протяженность береговой линии — 386 км. Климат: субэкваториальный.

ГОСУДАРСТВЕННОЕ УСТРОЙСТВО:

Форма правления — конституционная демократия. Глава государства — президент. Законодательная власть: однопалатное Национальное Собрание.

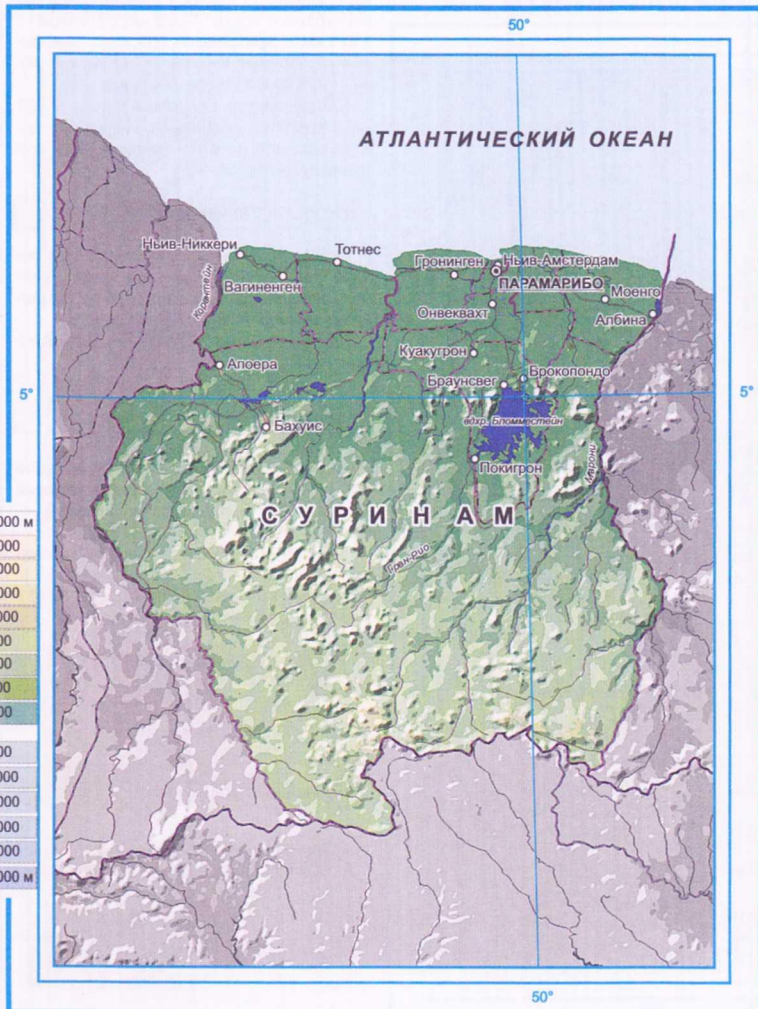
Административное деление: 10 округов.

ЭКОНОМИКА:

Валовой внутренний продукт на 2006 год — \$3,136 млрд.: сельскохозяйственный сектор — 13%, промышленный сектор — 22%, сфера обслуживания — 65%.

Занимает 85-е место в мире по уровню жизни населения.

Объем экспорта в 2004 году — \$881 млн., импорта — \$750 млн.



СЬЕРРА-ЛЕОНЕ

| | |
|---|---|
| | Общая площадь: 71 740 кв. км |
| | Население: 6 144 562 чел. (на июль 2007 г.) |
| | Плотность населения: 85,7 чел./кв. км |
| Официальное название: Республика Сьерра-Леоне | Денежная единица: леоне (SLL) |
| Столица: Фритаун (1 070 200 чел.) | Телефонный код страны: 232 |
| Официальный язык: английский | Международный код страны: SLE |

ИСТОРИЯ:

Первыми европейцами в этом регионе были португальцы (1460 г.), которые и дали название стране, что означает «львиные горы».

В 1495 г. португальцы основали форт на территории современного Фритауна. С конца XV в. европейские суда регулярно посещали эти земли для работорговли и закупок слоновой кости. В XVII в. англичане построили форты на островах Бунд и Йорк, но дальше побережья власть их не распространялась.

В 1787 г. британские филантропы и аболици-

онисты основали Фритаун как место для поселения освобожденных рабов из Америки. В 1807 г. британский парламент признал работорговлю незаконной, и военный флот Англии стал использовать острова как базу в борьбе с торговцами живым товаром. В 1808 г. побережье Сьерра-Леоне стало колонией Британской империи.

В 1808 г. Сьерра-Леоне обрела статус королевской колонии, а в 1896 г. побережье продекларировали, а в 1896 г. — статус протектората. В 1924 г. страна провела первые выборы в местные органы самоуправления. Независимость Сьерра-Леоне получила 27 апреля 1961 г.



Интернет домен: .sl

Часовой пояс: -3

НАСЕЛЕНИЕ:

По численности населения занимает 101-е место в мире.

Состав населения: 20 африканских племен составляют около 90% населения (темне — 30%, менде — 30%, прочие — 30%), креолы (потомки освобожденных ямайских рабов, переселенных во Фритауне в середине XVIII в.) — 10%, небольшое количество европейцев, ливанцев, пакистанцев и индийцев.

Крупнейшие города — Фритаун (1 070 200 чел.), Бо (369 734 чел.), Кенема (294 539 чел.).

ФИЗИЧЕСКИЕ ХАРАКТЕРИСТИКИ И КЛИМАТ:

Страна расположена в Западной Африке, на побережье Атлантического океана, между Гвинеей и Либерией.

Площадь, занимаемая сушей, — 71 620 кв. км, водой — 120 кв. км.

Высшая точка — гора Бинтимани (1 948 м), точка — побережье Атлантического океана (0 м).

Протяженность границ — 958 км: с Гвинеей — 652 км, с Либерией — 306 км.

Протяженность береговой линии — 402 км. Климат: экваториальный.

ГОСУДАРСТВЕННОЕ УСТРОЙСТВО:

Форма правления — конституционная демократия. Глава государства — президент. Законодательная власть: однопалатный парламент.

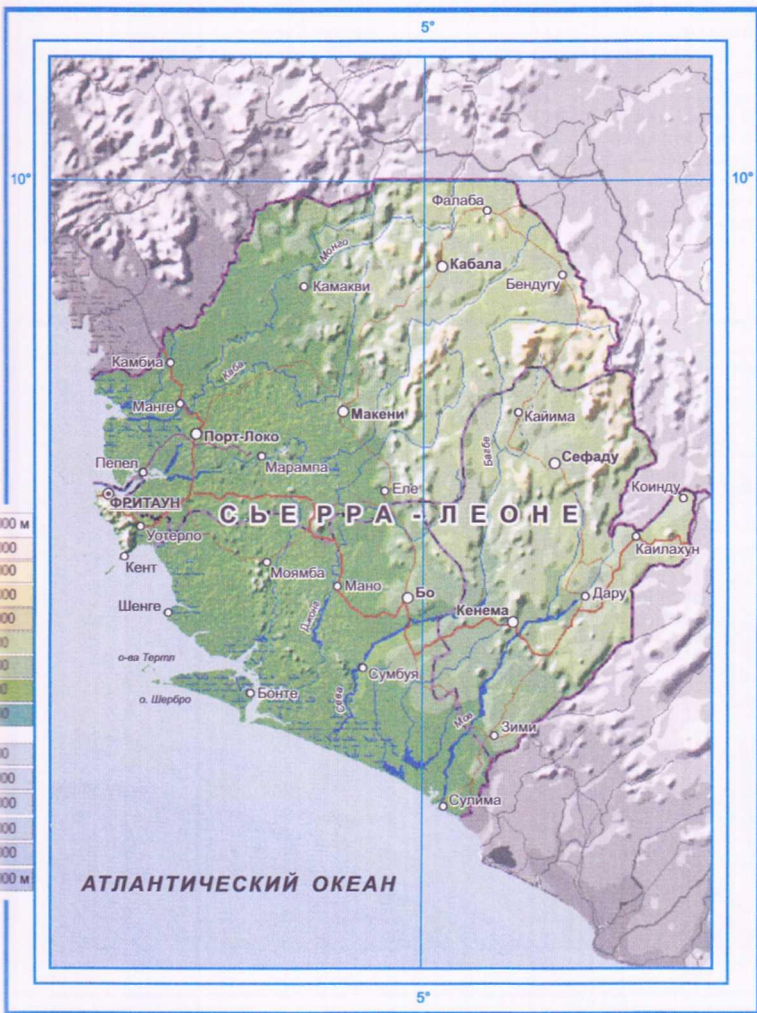
Административное деление: 3 провинции и столичный район.

ЭКОНОМИКА:

Валовой внутренний продукт на 2006 год — \$5,452 млрд.: сельскохозяйственный сектор — 49%, промышленный сектор — 30%, сфера обслуживания — 21%.

Занимает 177-е место в мире по уровню жизни населения.

Объем экспорта в 2004 году — \$185 млн., импорта — \$531 млн.





ТАДЖИКИСТАН

| | |
|--|---|
| | Общая площадь: 143 100 кв. км |
| | Население: 7 076 598 чел. (на июль 2007 г.) |
| | Плотность населения: 49,5 чел./кв. км |
| Официальное название: Республика Таджикистан | Денежная единица: сомони (TJS) |
| Столица: Душанбе (1 027 900 чел.) | Телефонный код страны: 992 |
| Официальный язык: таджикский | Международный код страны: TJK |



Интернет доменг: .tj

Часовой пояс: +2

ИСТОРИЯ:

Таджики происходят от персо-говорящих племен, населявших Центральную Азию и входивших в Персидскую империю и державу Александра Македонского и его преемников.

В IX-X вв. в государствах Тахиридов и Саманидов; в этот период в основном сложилась таджикская народность.

В XIII-XVI вв. страна находилась под властью монголо-татар, входила в государство Тимуридов.

С XVI в. входила в состав Бухарского ханства и ряда мелких феодальных владений. В 1868 г. северные таджикские земли были присоединены к Российской империи.

После революции 1917 г. таджики восстали против власти России, но к 1921 г. страна была полностью подчинена РСФСР.

В 1924 г. Таджикистан получил статус автономной республики в составе Узбекской ССР. В 1929 г. он получил статус союзной республики, тогда же к нему была присоединена часть Ферганской долины.

В 1991 г. после распада СССР Таджикистан стал суверенным государством.

НАСЕЛЕНИЕ:

По численности населения занимает 96-е место в мире.

Состав населения: таджики — 79,9%, узбеки — 15,3%, русские — 1,1%, киргизы — 1,1%, прочие — 2,6%. Крупнейшие города — Душанбе (1 027 900 чел.), Худжанд (200 000 чел.).

ФИЗИЧЕСКИЕ ХАРАКТЕРИСТИКИ И КЛИМАТ:

Таджикистан расположен в Центральной Азии между Китаем, Афганистаном и Узбекистаном.

Площадь, занимаемая сушей, — 142 700 кв. км, водой — 400 кв. км.

Высшая точка — пик Коммунизма (7 495 м), низшая — река Сыр-Дарья (300 м).

Протяженность границ — 3651 км: с Афганистаном — 1206 км, с Китаем — 414 км, с Киргизстаном — 870 км, с Узбекистаном — 1161 км. климат: умеренный, резко континентальный, сухой.

ГОСУДАРСТВЕННОЕ УСТРОЙСТВО:

Форма правления — республика. Глава государства — президент. Законодательная власть: двухпалатный парламент — Меджлис.

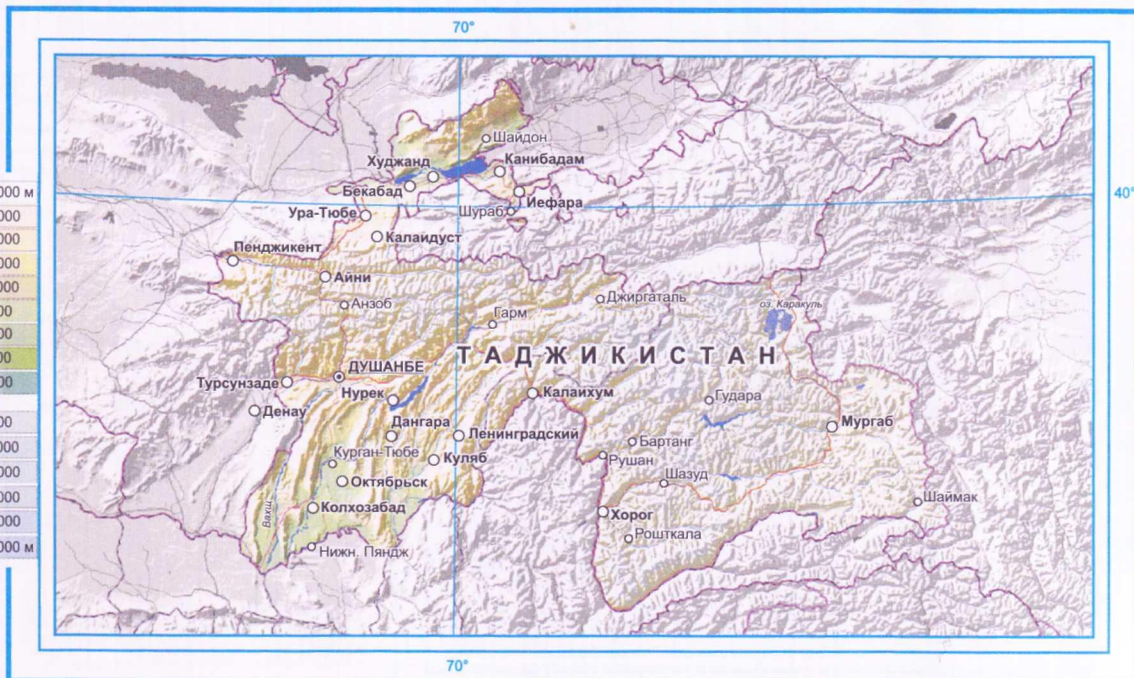
Административное деление: 2 области и 1 автономная область.

ЭКОНОМИКА:

Валовой внутренний продукт на 2006 год — \$9,521 млрд.: сельскохозяйственный сектор — 23%, промышленный сектор — 28%, сфера обслуживания — 49%.

Занимает 122-е место в мире по уровню жизни населения.

Объем экспорта в 2006 году — \$1,512 млрд., импорта — \$1,955 млрд.





ТАИЛАНД

| |
|--|
| Общая площадь: 514 000 кв. км |
| Население: 65 068 149 чел. (на июль 2007 г.) |
| Плотность населения: 126,6 чел./кв. км |
| Официальное название: Королевство Таиланд |
| Денежная единица: бат (THB) |
| Столица: Бангкок (6 642 566 чел.) |
| Телефонный код страны: 66 |
| Официальный язык: тайский |
| Международный код страны: THA |



Интернет домен: .th Часовой пояс: +4

ИСТОРИЯ:

Предки тайцев переселились из Южного Китая. В XI-XII вв. мигранты достигли рубежей хмерского государства Камбуджадеша (на территории современной Камбоджи).

В 1238 г. было основано тайское государство Сукотай.

Королевство Сукотай просуществовало около 150 лет, после чего его поглотило другое, быстро растущее и могущественное королевство Аюттайя, сформировавшееся в середине XIV в. Параллельно королевство

в Аюттайе существовало королевство Чанг Май на севере современного Таиланда. Оба они постоянно вели войны с Бирмой и империей хмеров.

В XVI-XVII вв. Сиам начал устанавливать связи с европейскими купцами. Сиам стал одним из первых государств Юго-Восточной Азии, сумевших наладить дипломатические отношения с европейцами.

В 1932 г. в результате мирной революции в стране была провозглашена конституционная монархия. В 1939 г. Сиам переименован в Таиланд.

НАСЕЛЕНИЕ:

По численности населения занимает 19-е место в мире.

Состав населения: тайцы — 75%, китайцы — 14%, малайцы — 3,5%, прочие (в т. ч. национальные меньшинства мон, хмеры, фуан и карен) — 7,5%.

Крупнейшие города — Бангкок (6 642 566 чел.), Чиангмай (700 000 чел.), Сонгкхла (81 000 чел.).

ФИЗИЧЕСКИЕ ХАРАКТЕРИСТИКИ И КЛИМАТ:

Таиланд расположен в юго-восточной Азии, на полуострове Индокитай к юго-востоку от Бирмы, омывается Андаманским морем и Сиамским заливом.

Площадь, занимаемая сушей, — 511 770 кв. км, водой — 2 230 кв. км.

Высшая точка — гора Итпапон (2 576 м), низшая точка — побережье Сиамского залива (0 м).

Протяженность границ — 4 863 км: с Бирмой — 1 800 км, с Камбоджей — 803 км, с Лаосом — 1 754 км, с Малайзией — 506 км.

Протяженность береговой линии — 3 219 км. Климат: муссонный тропический.

ГОСУДАРСТВЕННОЕ УСТРОЙСТВО:

Форма правления — конституционная монархия. Глава государства — король. Законодательная власть: двухпалатный парламент.

Административное деление: 76 провинций.

ЭКОНОМИКА:

Валовой внутренний продукт на 2006 год — \$596,5 млрд.: сельскохозяйственный сектор — 10,7%, промышленный сектор — 44,6%, сфера обслуживания — 44,7%.

Занимает 78-е место в мире по уровню жизни населения.

Объем экспорта в 2006 году — \$128,2 млрд., импорта — \$113,4 млрд.





ТАНЗАНИЯ

| | |
|--|--|
| | Общая площадь: 945 087 кв. км |
| | Население: 39 384 223 чел. (на июль 2007 г.) |
| | Плотность населения: 41,7 чел./кв. км |
| Офиц. название: Объединенная Республика Танзания | Денежная единица: танзанийский шиллинг (TZS) |
| Столица: Додома (324 347 чел.) | Телефонный код страны: 255 |
| Официальные языки: английский, суахили | Международный код страны: TZA |



Интернет домен: .tz Часовой пояс: 0

ИСТОРИЯ:

В конце XV в. португальцы обосновались на побережье современной Танзании и совершили попытку проникновения во внутренние районы страны. Их поселения существовали в Танзании до начала XVIII в.

После Первой мировой войны Танганьика стала подмандатной, а после Второй мировой — подопечной территорией Великобритании. В 1961 г. Танганьика стала независимым государством и была принята в ООН.

10.12.1963 г. Великобритания предоставила независимость своей колонии Занзибар. 26.04.1964 г. Танганьика и Занзибар образовали Объединенную Республику Танзанию.

НАСЕЛЕНИЕ:

По численности населения занимает 31-е место в мире.

Состав населения: племена группы банту (около 130 племен) — 99%, выходцы из Азии, Европы и арабы — 1%.

Крупнейшие города — Дар-эс-Салам (2 456 100 чел.), Мванза (378 327 чел.), Занзибар (248 900 чел.), Моророго (234 800 чел.).

ФИЗИЧЕСКИЕ ХАРАКТЕРИСТИКИ И КЛИМАТ:

Страна расположена в Восточной Африке, между Кенией и Мозамбиком, омывается Индийским океаном. Состоит из двух частей — материковой и островной.

Площадь, занимаемая сушей, — 886 037 кв. км, водой — 59 050 кв. км.

Высшая точка — гора Килиманджаро (5 895 м), низшая — побережье Индийского океана (0 м).

Протяженность границ — 3 861 км: с Бурунди — 451 км, с Демократической Республикой Конго — 459 км, с Кенией — 769 км, с Малави — 475 км, с Мозамбиком — 756 км, с Руандой — 217 км, с Угандой — 396 км, с Замбией — 338 км

Протяженность береговой линии — 1 424 км.

Климат: экваториальный муссонный.

ГОСУДАРСТВЕННОЕ УСТРОЙСТВО:

Форма правления — республика. Глава государства — президент. Законодательная власть: однопалатный парламент.

Административное деление: 26 районов.

ЭКОНОМИКА:

Валовой внутренний продукт на 2006 год — \$29,64 млрд.: сельскохозяйственный сектор — 43,2%, промышленный сектор — 18,1%, сфера обслуживания — 38,7%.

Занимает 159-е место в мире по уровню жизни населения.

Объем экспорта в 2006 году — \$1,798 млрд., импорта — \$4,369 млрд.

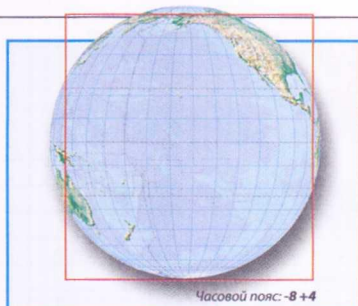




ТИХИЙ ОКЕАН

| |
|---|
| Общая площадь: 155 557 000 кв. км |
| Протяженность береговой линии: 135 663 км |
| Объем воды: 710 000 000 куб. км |
| Денежная единица: — |
| Телефонный код страны: — |
| Международный код страны: — |

Официальное название: Тихий океан
 Столица: —
 Официальный язык: —



Тихий океан — первый по величине океан, не случайно именуемый Великим. В нем сосредоточено более половины объема воды Мирового океана.

Омывает берега Азии, Северной и Южной Америки, Австралии и Океании.

Ширина Тихого океана от Панамы до восточного побережья о. Минданао составляет 17 200 км, а протяженность с севера на юг от Берингова пролива до Антарктиды — 15 450 км. Он простирается от западных берегов Северной и Южной Америки до восточных побережий Азии и Австралии. С севера Тихий океан почти полностью замыкается сушей, соединяясь с Северным Ледовитым океаном узким Беринговым проливом (минимальная ширина 86 км). На юге он доходит до берегов Антарктиды, а на востоке его граница с Атлантическим океаном проводится по 67° з. д. — меридиану мыса Горн; на западе граница южной части Тихого океана с Индийским океаном проводится по 147° в. д., соответствующему положению мыса Юго-Восточного на юге Тасмании.

Обычно Тихий океан делят на две области — Северную и Южную, граничащие по экватору. Некоторые специалисты предпочитают проводить границу по оси экваториального противотечения, т. е. примерно

по 5° с. ш. Раньше акватория Тихого океана чаще подразделялась на три части: северную, центральную и южную, границами между которыми служили Северный и Южный тропики.

Отдельные участки океана, расположенные между островами или выступами, суши имеют свои названия. К наиболее крупным акваториям Тихоокеанского бассейна относятся Берингово море на севере, залив Аляска на северо-востоке, заливы Калифорнийский и Теуантепек на востоке у берегов Мексики; залив Фонсека у берегов Сальвадора, Гондураса и Никарагуа и несколько южнее — Панамский залив. У западного побережья Южной Америки имеется всего несколько небольших заливов, например, Гуаякиль у берегов Эквадора.

Моря расположены главным образом по его северным и западным окраинам (Берингово, Охотское, Японское, Восточно-Китайское, Желтое, Южно-Китайское, Австрало-Азиатское, Коралловое, Тасманово); у берегов Антарктиды — моря Амундсена, Беллинсгаузена и Росса.

Крупные заливы: Аляска, Тонкинский. Крупнейшие проливы: Берингов, Лусон, Сингапурский.

Крупнейшие острова: Алеутские, Куриль-

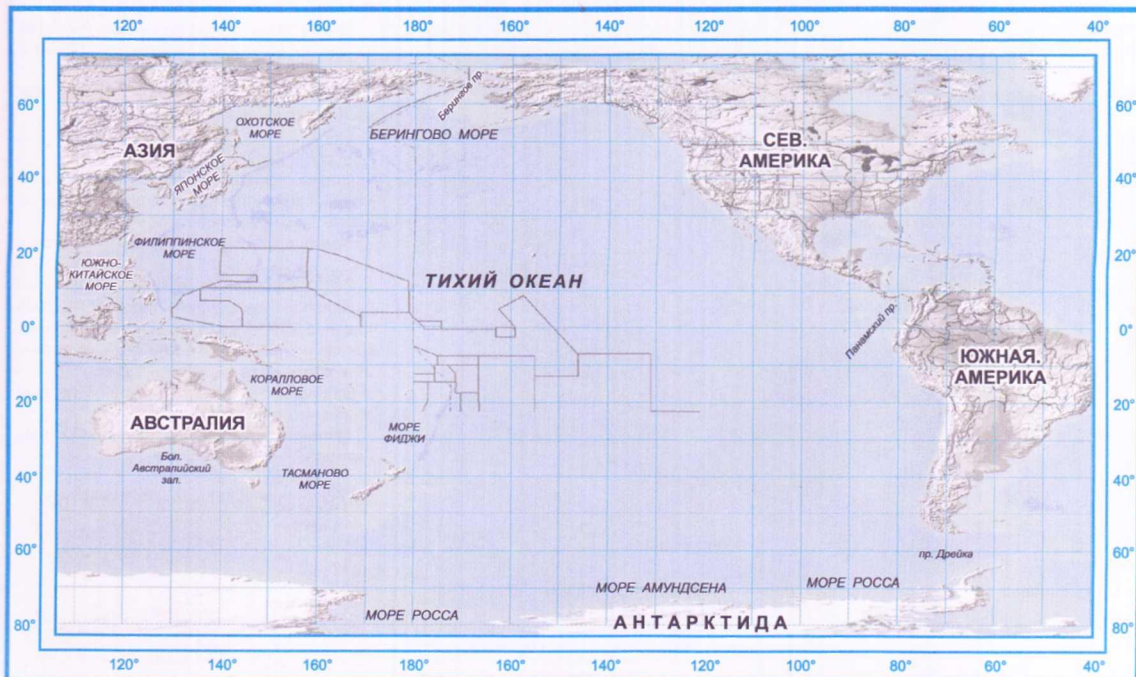
ские, Сахалин, Японские, Филиппинские, Большие и Малые Зондские, Новая Гвинея, Новая Зеландия, Тасмания. По количеству (около 10 тысяч) и общей площади островов (около 3 600 000 млн. кв. км) Тихий океан занимает первое место.

Рельеф дна в восточной части сравнительно ровный, в западной и центральной много подводных возвышенностей и котловин с глубиной более 5 000 м, разделенных подводными хребтами, на которых глубины убывают до 2 000-3 000 м (Восточно-Тихоокеанский, Южно-Тихоокеанский и др.). Для периферических частей характерны сейсмичность, активный вулканизм и глубоководные желоба с глубиной 8 000-10 000 м и более.

Наибольшая глубина — впадина Челленджера в Марианском желобе (-10 924 м).

Основные поверхностные течения в северной части Тихого океана теплые — Куро-сио, Северо-Тихоокеанское и Аляскинское, и холодные — Калифорнийское и Курильское; в южной части: теплые — Южно-Пасатное и Восточно-Австралийское и холодные — Западных Ветров и Перуанское.

Крупные порты: Владивосток, Находка (Россия), Шанхай (Китай), Сингапур (Сингапур), Сидней (Австралия), Ванкувер (Канада), Сан Франциско (США), Уаско (Чили).





ТОГО

| | |
|--|---|
| | Общая площадь: 56 785 кв. км |
| | Население: 5 701 579 чел. (на июль 2007 г.) |
| | Плотность населения: 100,4 чел./кв. км |
| Официальное название: Тоголезская Республика | Денежная единица: франк КФА (XAF) |
| Столица: Ломе (658 100 чел.) | Телефонный код страны: 228 |
| Официальный язык: французский | Международный код страны: TGO |

ИСТОРИЯ:

В XVIII в. земли Того были частью Невольничьего Берега.

В XVIII и XIX веках территория современного Того являлась пограничной землей между воюющими африканскими государствами Ашанти и Дагомея. С 1847 г. на земли Того стали проникать немецкие миссионеры, к 1884 г. большая часть земель прибрежных племен была захвачена Германской империей.

В 1914 году, после начала Первой мировой войны, Того было оккупировано французскими и британскими войсками. В 1922 г. Лига Наций выдала Великобритании и Франции мандаты на управление этой территорией. Западная часть страны принадлежала Великобритании и была тесно экономически связана с Золотым Побережьем, восточная часть управлялась Францией и имела тесные связи с Бенином. В 1956 г. британская часть Того была включена в состав Ганы. В том же году французское Того

получило автономию в рамках Французского Союза. 27.04.1960 г. французское Того получило независимость.

В течение последующих лет в стране происходили столкновения между жителями Юга и Севера, и были периоды действия военного режима. Многопартийные выборы состоялись в 1993 году.

НАСЕЛЕНИЕ:

По численности населения занимает 105-е место в мире.

Состав населения: африканские племена (около 37, самые крупные из них — эве, мина, кабре) — 99%, европейцы, ливанцы и сирийцы — 1%.

Крупнейший город — Ломе (658 100 чел.).

ФИЗИЧЕСКИЕ ХАРАКТЕРИСТИКИ И КЛИМАТ:

Того расположено в Западной Африке, между Бенином и Ганой, омывается Гвинейским заливом.

Площадь, занимаемая сушей, — 54 385 кв. км, водой — 2 400 кв. км.

Высшая точка — пик Бауман (986 м), низшая — побережье Атлантического океана (0 м).

Протяженность границ — 1 647 км: с Бенином — 644 км, с Буркина Фасо — 126 км, с Ганой — 877 км.

Протяженность береговой линии — 56 км. Климат: субэкваториальный.

ГОСУДАРСТВЕННОЕ УСТРОЙСТВО:

Форма правления — республика. Глава государства — президент. Законодательная власть: однопалатный парламент.

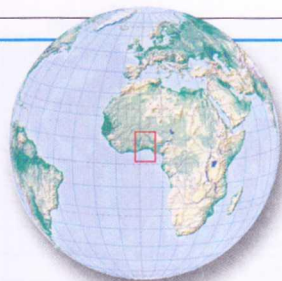
Административное деление: 5 районов.

ЭКОНОМИКА:

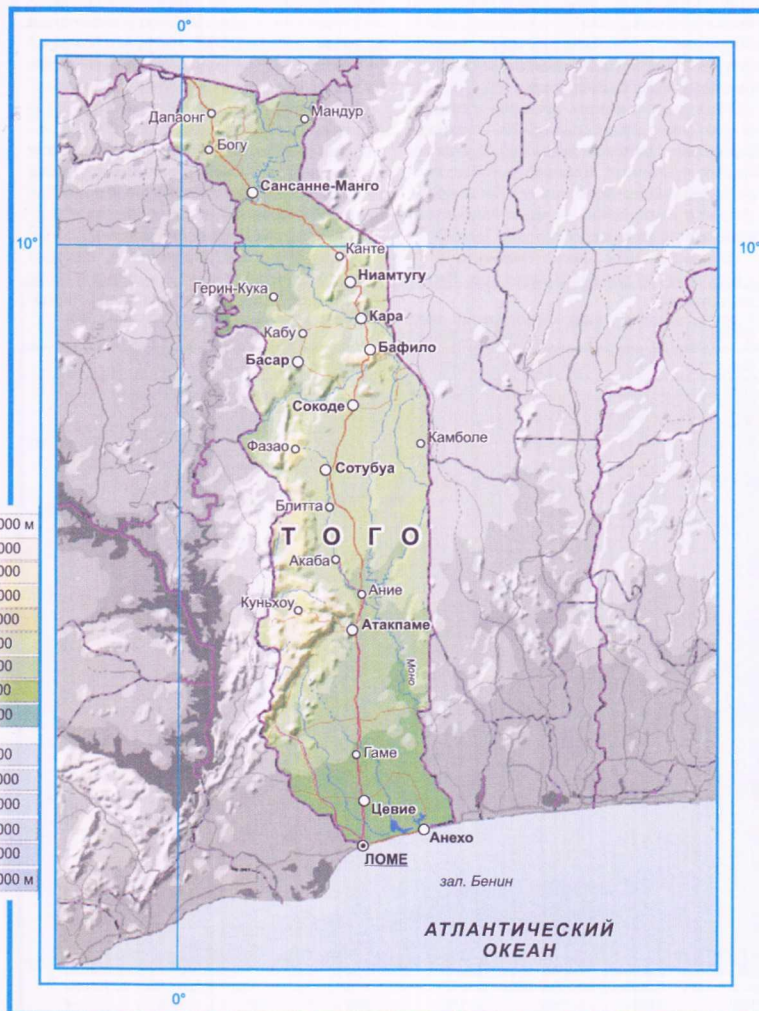
Валовой внутренний продукт на 2006 год — \$9,29 млрд.: сельскохозяйственный сектор — 40%, промышленный сектор — 25%, сфера обслуживания — 35%.

Занимает 152-е место в мире по уровню жизни населения.

Объем экспорта в 2006 году — \$612 млн., импорта — \$1,04 млрд.



Интернет домен: .tg Часовой пояс: 0





ТОНГА

Общая площадь: 748 кв. км
 Население: 116 921 чел. (на июль 2007 г.)
 Плотность населения: 156,3 чел./кв. км

Официальное название: Королевство Тонга

Денежная единица: паанга (TOP)

Столица: Нукуалофа (24 300 чел.)

Телефонный код страны: 676

Официальные языки: английский, тонга

Международный код страны: TON



Интернет домен: .to Часовой пояс: +10

ИСТОРИЯ:

Около X века до н. э. острова Тонга были заселены полинезийцами.

Европейские мореплаватели открыли эти острова в XVII-XVIII веках.

В 1616 г. голландец Якоб Ле Майре посетил остров Тафахи. В 1643 г. Абель Тасман более подробно исследовал острова. В 1773. и 1777 гг. английский мореплаватель Дж. Кук побывал здесь и дал островам название Острова Сообщества.

В XIX веке в Тонга бушевала гражданская война, которая закончилась в 1845 г., когда

острова объединились под управлением монарха.

В отдельных договорах Германия (1875 г.), Великобритания (1879 г.) и США (1888 г.) признали независимость Тонга.

В 1900 г. королевство Тонга стало британским протекторатом, но внутреннюю политику страны по-прежнему определяли местные монархи.

В 1958 г. автономия Тонга была расширена, в мае 1968 г. Великобритания и Тонга подписали соглашение о постепенном сокращении английского контроля над ост-

ровами. 4.06.1970 г. была провозглашена независимость королевства Тонга.

НАСЕЛЕНИЕ:

По численности населения занимает 177-е место в мире.

Состав населения: полинезийцы — 98%, евро-полинезийские метисы, европейцы 2%.

Крупнейший город — Нукуалофа (24 300 чел.).

ФИЗИЧЕСКИЕ ХАРАКТЕРИСТИКИ И КЛИМАТ:

Страна расположена на одноименном архипелаге (около 150 вулканических и коралловых о-вов) в юго-западной части Тихого океана, в двух третях пути между Гавайями и Новой Зеландией. Занимает две цепи островов: западная — вулканические острова, восточная — коралловые.

Площадь, занимаемая сушей, — 718 кв. км, водой — 30 кв. км.

Высшая точка — на острове Као (1 033 м), низшая — побережье Тихого океана (0 м).

Протяженность береговой линии — 419 км. Климат: тропический морской.

ГОСУДАРСТВЕННОЕ УСТРОЙСТВО:

Форма правления — конституционная монархия (единственная в Океании наследственная монархия). Глава государства — король. Законодательная власть: однопалатное Законодательное собрание.

Административное деление: 3 островных округа (Вавау, Хапай и Тонгатапу).

ЭКОНОМИКА:

Валовой внутренний продукт на 2004 год — \$178,5 млн.: сельскохозяйственный сектор — 23%, промышленный сектор — 27%, сфера обслуживания — 50%.

Занимает 55-е место в мире по уровню жизни населения.

Объем экспорта в 2004 году — \$34 млн., импорта — \$122 млн.



ТИХИЙ ОКЕАН

о. Нууафооу
 о. Тафахи
 о. Нууатоупату
 о-ва Вавау о. Вавау
 Ниеафу
 о. Као
 о-ва Хаапвау
 о. Пангау
 о-ва Тонгатапу
 НУКУАЛОФА



ТРИНИДАД И ТОБАГО

| | |
|--|---|
| | Общая площадь: 5 128 кв. км |
| | Население: 1 056 608 чел. (на июль 2007 г.) |
| | Плотность населения: 206 чел./кв. км |
| Официальное название: Республика Тринидад и Тобаго | Денежная единица: доллар Тринидада и Тобаго (TTD) |
| Столица: Порт-оф-Спейн (45 200 чел.) | Телефонный код страны: 1868 |
| Официальный язык: английский | Международный код страны: ТТО |

ИСТОРИЯ:

До появления европейцев на островах жили мирные племена индейцев-араваков на Тринидаде и воинственные племена индейцев-карибов на Тобаго.

Колумб открыл остров Тринидад в 1498 г. Остров Тобаго был открыт Колумбом одновременно с Тринидадом, но не вошел в состав испанских колоний. В 1608 права на остров предъявил английский король, однако в 1632 г. на острове поселились голландцы. В 1781 г. Тобаго захватили французы.

Испанские и французские поселенцы истребили коренное население островов, и завезли сюда африканских рабов для работы на сахарных плантациях.

Тринидад был испанской колонией на протяжении 300 лет. По Амьенскому договору 1802 г. он отошел к Великобритании.

Тобаго находился во французском владении до 1814 г., после чего также отошел к Великобритании. В 1889 г. он был административно объединен с Тринидадом.

В 1945 г. на Тринидад и Тобаго было введено всеобщее избирательное право, в



Интернет домен: .tt

Часовой пояс: -7

1956 г. островам было предоставлено внутреннее самоуправление.

31.08.1962 г. острова были провозглашены независимым государством.

НАСЕЛЕНИЕ:

По численности населения занимает 151-е место в мире.

Состав населения: индийцы (иммигранты из Северной Индии) — 40%, негры — 37,5%, мулаты — 20,5%, европейцы — 0,5%, китайцы и прочие — 1,5%.

Крупнейшие города — Сан-Фернандо (60 000 чел.), Сан-Хуан (54 900 чел.), Порт-оф-Спейн (45 200 чел.), Арима (28 600 чел.).

ФИЗИЧЕСКИЕ ХАРАКТЕРИСТИКИ И КЛИМАТ:

Страна расположена в Карибском море, на островах Тринидад, Тобаго и двадцати мелких островах, которые лежат недалеко от берегов Венесуэлы.

Площадь, занимаемая сушей, — 5 128 кв. км, водой — 0 кв. км.

Высшая точка — гора Арипо (940 м), низшая — побережье Карибского моря (0 м).

Протяженность береговой линии — 362 км. Климат: субэкваториальный.

ГОСУДАРСТВЕННОЕ УСТРОЙСТВО:

Форма правления — парламентская демократия. Глава государства — президент. Законодательная власть: двухпалатный парламент.

Административное деление: 8 графств, 3 муниципалитета и 1 административный район.


ЭКОНОМИКА:

Валовой внутренний продукт на 2006 год — \$21,06 млрд.: сельскохозяйственный сектор — 0,7%, промышленный сектор — 59,8%, сфера обслуживания — 39,4%.

Занимает 59-е место в мире по уровню жизни населения.

Объем экспорта в 2006 году — \$12,1 млрд., импорта — \$6,843 млрд.





ТУВАЛУ

| |
|--|
| Общая площадь: 26 кв. км |
| Население: 11 992 чел. (на июль 2007 г.) |
| Плотность населения: 461,2 чел./кв. км |
| Официальное название: Тувалу |
| Денежная единица: австралийский доллар (AUD) |
| Столица: Фунафуту (5 100 чел.) |
| Телефонный код страны: 688 |
| Официальные языки: английский, тувалу |
| Международный код страны: TUV |



Интернет домен: .tv Часовой пояс: +9

ИСТОРИЯ:

Острова заселили выходцы с Тонга и Самоа много веков назад.

Первым из европейцев на северной группе островов побывал испанский мореплаватель Алваро Менданья де Небра, посетивший остров Нуи в 1568 г. и остров Нуалакита в 1595 г. и назвавший острова Лагунами (Lagoon Islands).

Другие острова, составляющие территорию современного Тувалу, были открыты

английскими капитанами Дж. Гилбертом и Маршаллом в 1788 г. В 1819 г. острова были обследованы с борта канадского судна «Рейбекка» и получили название по имени его владельца А. Эллиса — острова Эллис (Ellice Islands).

В 1892 г. острова Тувалу вошли в состав британского протектората Острова Гилберта. В 1916 г. протекторат Острова Гилберта и Эллис стали колонией.

В результате референдума (1974 г.) большинство населения островов Эллис выска-

зались за отделение от островов Гилберта. 01.10.1978 г. Тувалу — независимое государство.

НАСЕЛЕНИЕ:

По численности населения занимает 192-е место в мире.

Состав населения: полинезийцы — 96%, микронезийцы — 4%.

Крупнейший город — Фунафуту (5 100 чел.).

ФИЗИЧЕСКИЕ ХАРАКТЕРИСТИКИ И КЛИМАТ:

Страна расположена в Океании, в юго-западной части Тихого океана. Включает девять низменных коралловых островов, растянувшихся на 600 км с северо-запада на юго-восток.

Площадь, занимаемая сушей, — 26 кв. км, водой — 0 кв. км.

Высшая точка — 5 м, низшая — побережье Тихого океана (0 м).

Протяженность береговой линии — 24 км.

Климат: субэкваториальный.

ГОСУДАРСТВЕННОЕ УСТРОЙСТВО:

Форма правления — парламентская демократия. Глава государства — формально — королева Великобритании, представленная генерал-губернатором, реально — премьер-министр. Законодательная власть: однопалатный парламент.

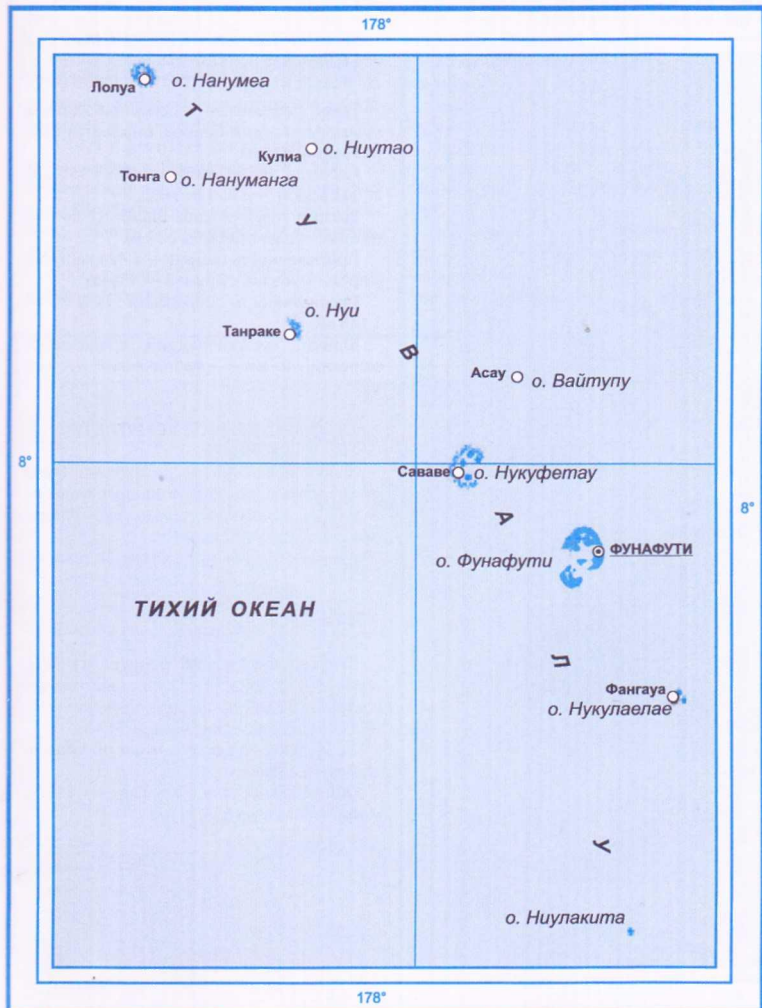
Административное деление: 8 островных советов.

ЭКОНОМИКА:

Население занято, в основном, натуральным сельским хозяйством и рыболовством. Значительные площади отведены под плантации кокосовой пальмы. Копра — главный экспортный продукт страны.

Валовой внутренний продукт на 2002 год — \$14,94 млрд.; сельскохозяйственный сектор — 16,6%, промышленный сектор — 27,2%, сфера обслуживания — 56,2%.

Объем экспорта в 2004 году — \$1 млн., импорта — \$9,186 млн.





ТУНИС

| | |
|--|--|
| | Общая площадь: 163 610 кв. км |
| | Население: 10 276 158 чел. (на июль 2007 г.) |
| | Плотность населения: 62,8 чел./кв. км |
| Официальное название: Тунисская Республика | Денежная единица: тунисский динар (TND) |
| Столица: Тунис (693 486 чел.) | Телефонный код страны: 216 |
| Официальный язык: арабский | Международный код страны: TUN |



Интернет домен: .tn Часовой пояс: -2

ИСТОРИЯ:

В XII веке до н. э. на территории Туниса обитали ливийцы.

В последующие столетия на побережье высаживаются греческие и финикийские мореплаватели. В 814 г. до н. э. беженцы из финикийского города Тира основали поселение Карт-Хадашт (Карфаген). Впоследствии Карфаген превратился в огромный город с населением более миллиона человек и центр огромной державы.

В результате Пунических войн в 146 г. до н. э. римляне разрушили Карфаген и превратили эти земли в Римскую провинцию.

С VII по XVI века на территории современного Туниса правили арабские завоеватели. После этого некоторое время Тунис находился под властью пиратов, Испании, затем, с 1574 г., — Османской империи.

В 1881 г. французские войска оккупировали страну, над Тунисом устанавливался французский протекторат.

20 марта 1956 года Франция признала

независимость Туниса, который в то время был конституционной монархией. 25 июля 1957 г. Тунис был провозглашен республикой.

НАСЕЛЕНИЕ:

По численности населения занимает 76-е место в мире.

Состав населения: арабы — 98%, европейцы — 1%, евреи и прочие — 1%.

Крупнейшие города — Тунис (693 486 чел.), Сфакс (265 131 чел.), Бизерта (114 371 чел.).

ФИЗИЧЕСКИЕ ХАРАКТЕРИСТИКИ И КЛИМАТ:

Тунис расположен в Северной Африке, между Алжиром и Ливией, омывается Средиземным морем.

Площадь, занимаемая сушей, — 155 360 кв. км, водой — 8 250 кв. км.

Высшая точка — гора Шамби (1 544 м), низшая — Шот эль-Гарса (-17 м).

Протяженность границ — 1 424 км: с Алжиром — 965 км, с Ливией — 459 км.

Протяженность береговой линии — 1 148 км.

Климат: субтропический средиземноморский, на юге — тропический пустынный.

ГОСУДАРСТВЕННОЕ УСТРОЙСТВО:

Форма правления — республика. Глава государства — президент. Законодательная власть: однопалатный парламент — Меджлис.

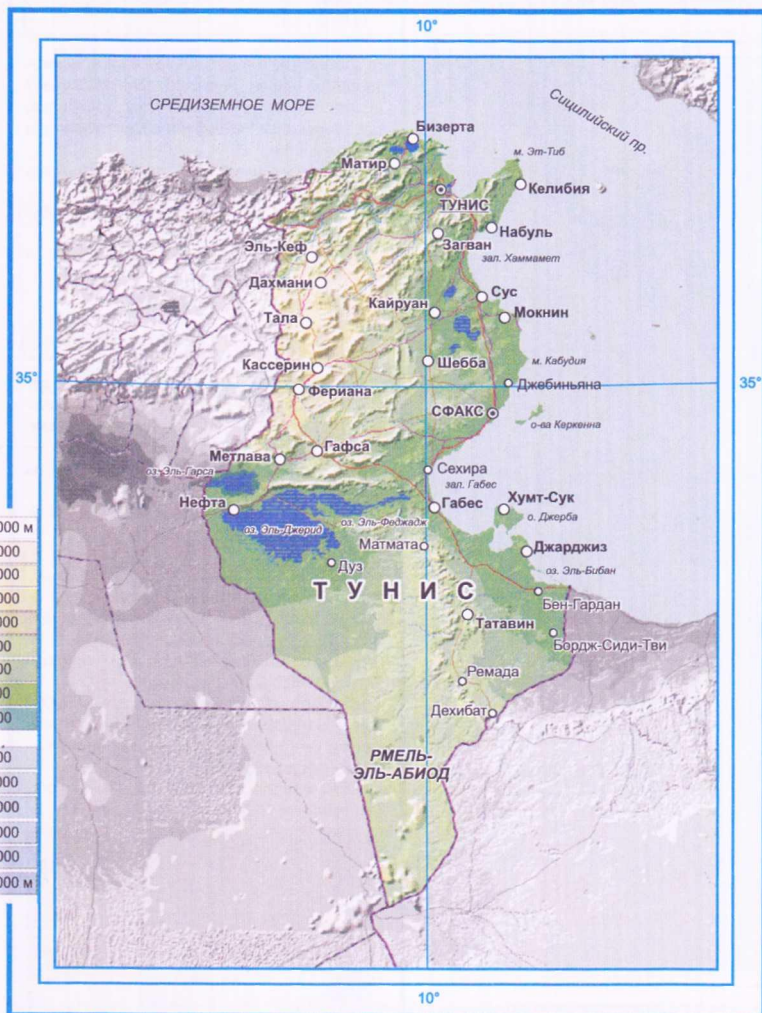
Административное деление: 24 провинций.

ЭКОНОМИКА:

Валовой внутренний продукт на 2006 год — \$91,04 млрд: сельскохозяйственный сектор — 12,5%, промышленный сектор — 33,1%, сфера обслуживания — 54,4%.

Занимает 91-е место в мире по уровню жизни населения.

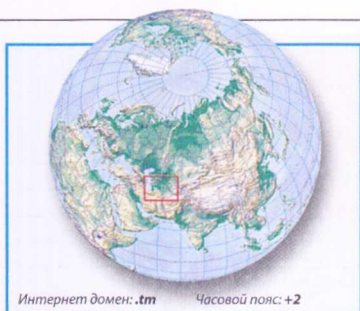
Объем экспорта в 2006 году — \$11,51 млрд., импорта — \$14,04 млрд.





ТУРКМЕНИЯ

| | |
|---------------------------------|---|
| | Общая площадь: 488 100 кв. км |
| | Население: 5 097 028 чел. (на июль 2007 г.) |
| | Плотность населения: 10,4 чел./кв. км |
| Официальное название: Туркмения | Денежная единица: туркменский манат (ТММ) |
| Столица: Ашхабад (600 100 чел.) | Телефонный код страны: 993 |
| Официальный язык: туркменский | Международный код страны: ТКМ |



ИСТОРИЯ:

В 1 тысячулетии до н. э. территория входила в состав государств Маргиана, Парфия, Мидия.

В XIII-XV веках — под властью монголо-татар, затем под властью Тимуридов. В XVI-XVII веках — в Хивинском и Бухарском ханствах.

В XVIII веке территория присоединена к России.

После революции 1917 г. Туркменистан стал независимым.

В августе 1918 г. территория Туркменистана была оккупирована британскими войсками.

В 1920 г. войска Красной Армии заняли Туркменистан, в 1920 г. в Хиве и Бухаре образованы Хорезмская и Бухарская народные советские республики.

В 1921 г. Закаспийская область была переименована в Туркменскую. В 1924 г. из Туркменской области и части земель бывших Хорезмской и Бухарской республик была создана Туркменская ССР, входившая в СССР.

После распада СССР в 1991 году — независимое государство.

НАСЕЛЕНИЕ:

По численности населения занимает 111-е место в мире.

Состав населения: туркмены — 85%, узбеки — 5%, русские — 4%, прочие — 6%.

Крупнейшие города — Ашхабад (600 100 чел.), Туркменабад (Чарджоу) (210 400 чел.), Ташауз (158 000 чел.).

ФИЗИЧЕСКИЕ ХАРАКТЕРИСТИКИ И КЛИМАТ:

Туркменистан расположен в Средней Азии, между Узбекистаном и Ираном, омывается Каспийским морем.

Площадь, занимаемая сушей, — 488 100 кв. км, водой — 0 кв. км.

Высшая точка — гора Айрыбаба (3 139 м), низшая точка — впадина Акчанай (-81 м).

Протяженность границ — 3 736 км: с Афганистаном — 744 км, с Ираном — 992 км, с Казахстаном — 379 км, с Узбекистаном — 1 621 км.

Протяженность береговой линии — 1 768 км. Климат: резко-континентальный пустынный. Большая часть территории страны занята пустыней Каракум.

ГОСУДАРСТВЕННОЕ УСТРОЙСТВО:

Форма правления — президентская республика. Глава государства — президент. Законодательная власть: три органа — парламент «Меджлис», «Народный Совет» и Совет Старейшин.

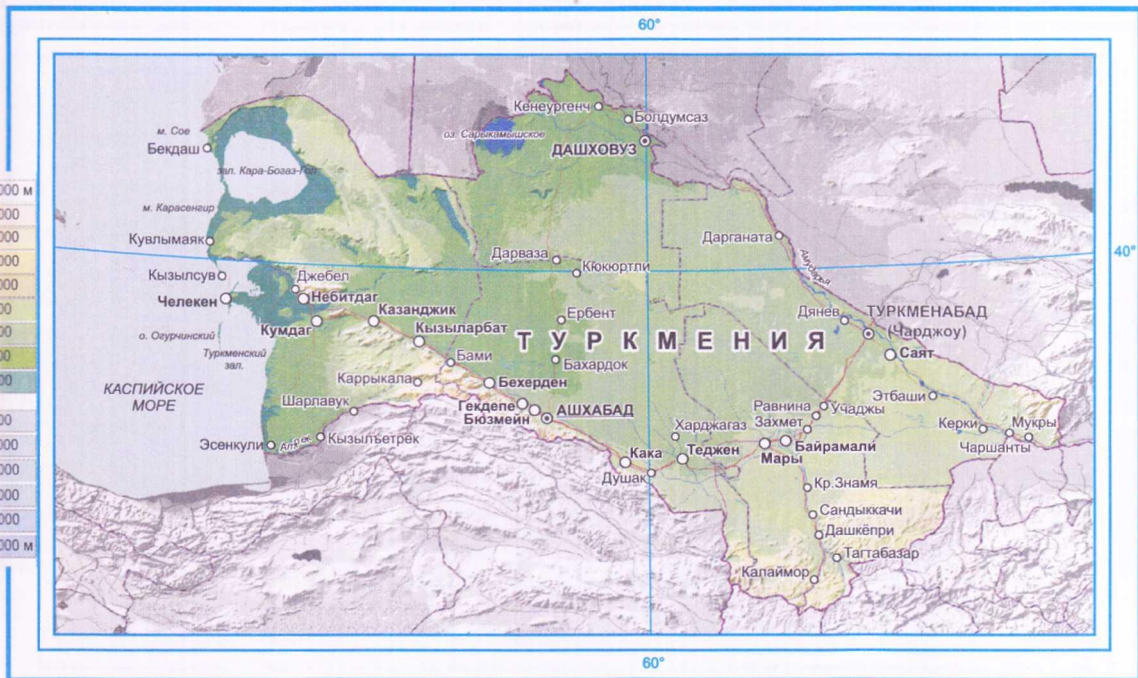
Административное деление: 5 областей (велятов).

ЭКОНОМИКА:

Валовой внутренний продукт на 2006 год — \$42,84 млрд.; сельскохозяйственный сектор — 17,7%, промышленный сектор — 39,2%, сфера обслуживания — 43,2%.

Занимает 109-е место в мире по уровню жизни населения.

Объем экспорта в 2006 году — \$5,818 млрд., импорта — \$4,057 млрд.





ТУРЦИЯ

| | |
|---|--|
| | Общая площадь: 780 580 кв. км |
| | Население: 71 158 647 чел. (на июль 2007 г.) |
| | Плотность населения: 91,2 чел./кв. км |
| Официальное название: Турецкая Республика | Денежная единица: турецкая лира (TRL) |
| Столица: Анкара (5 019 167 чел.) | Телефонный код страны: 90 |
| Официальный язык: турецкий | Международный код страны: TUR |



ИСТОРИЯ:

Сельджуки, мусульманский народ из Центральной Азии, завоевали территорию современной Турции в XI веке н. э. и принесли с собой ислам и турецкий язык.

В XIII веке образовалась Османская империя.

После поражения в Первой Мировой войне в 1918 г. страна была оккупирована греческой армией. В этом же году началась война за независимость Турции. 23 октября 1923 г. была провозглашена Турецкая Республика.

НАСЕЛЕНИЕ:

По численности населения занимает 17-е место в мире.

Состав населения: турки — 80%, курды — 17%, греки, арабы, армяне, евреи и прочие — 3%.

Крупнейшие города — Стамбул (11 008 790 чел.), Анкара (5 019 167 чел.), Измир (3 097 000 чел.), Бурса (1 515 912 чел.), Адана (1 271 894 чел.).

ФИЗИЧЕСКИЕ ХАРАКТЕРИСТИКИ И КЛИМАТ:

Турция расположена в Юго-Западной Азии между Грузией и Сирией, омывается

Эгейским, Черным и Средиземным морями. Небольшая часть страны (около 3% территории) расположена в Европе.

Площадь, занимаемая сушей, — 770 760 кв. км, водой — 9 820 кв. км.

Высшая точка — гора Арарат (5 166 м), низшая точка — побережье Средиземного моря (0 м).

Протяженность границ — 2 648 км: с Арменией — 268 км, с Азербайджаном — 9 км, с Болгарией — 240 км, с Грузией — 252 км, с Грецией — 206 км, с Ираном — 499 км, с Ираком — 352 км, с Сирией — 822 км.

Протяженность береговой линии — 7 200 км. Климат: на большей части страны — континентальный, на побережье — средиземноморский субтропический.

ГОСУДАРСТВЕННОЕ УСТРОЙСТВО:

Форма правления — республика. Глава государства — президент. Законодательная власть: однопалатное Великое Национальное Собрание Турции.

Административное деление: 81 провинция (вилайет).

ЭКОНОМИКА:

Валовой внутренний продукт на 2006 год — \$640,4 млрд.: сельскохозяйственный

сектор — 9,3%, промышленный сектор — 31%, сфера обслуживания — 59,7%.

Занимает 84-е место в мире по уровню жизни населения.

Объем экспорта в 2006 году — \$91,89 млрд., импорта — \$132,1 млрд.





УГАНДА

| | |
|---|--|
| | Общая площадь: 236 040 кв. км |
| | Население: 30 262 610 чел. (на июль 2007 г.) |
| | Плотность населения: 128,2 чел./кв. км |
| Официальное название: Республика Уганда | Денежная единица: угандийский шиллинг (UGX) |
| Столица: Кампала (1 208 544 чел.) | Телефонный код страны: 256 |
| Официальный язык: английский | Международный код страны: UGA |



Интернет домен: .ug Часовой пояс: 0

ИСТОРИЯ:

В средние века на территории Уганды существовали раннефеодальные государства — Китара, позже Уньоро, Нкоро, Торо. В XV веке возникло королевство Буньоро, подчинившее себе большую часть центральной Уганды. В конце XVIII века три небольших королевства — Буганда, Анколе и Торо — объявили независимость от Буньоро.

Самым сильным и богатым к середине XIX в. стало королевство Буганда, и населявшие его ганды до сих пор составляют самую многочисленную этническую группу современной Уганды.

Первыми европейцами на территории Уганды были британские исследователи Джон Хэннинг Спек и Джеймс Грант, попавшие туда в 1862 г. в поисках истоков Нила. В конце XIX века Буганда объединилась с государствами Уньоро, Анколой, Торо и Багоа под протекторатом Британии.

В 1962 г. Уганда стала независимым государством.

В 1967 г. центральная власть была укреплена путем фактической отмены монархии и уничтожения мелких королевств.

НАСЕЛЕНИЕ:

По численности населения занимает 39-е место в мире. Состав населения: племена нигер-конголезской и шаринильской групп: баганда — 16,9%, банаколе — 9,5%, басого — 8,4%, бакига — 6,9%, итесо — 6,4%, ланги — 6,1%, багису — 4,6%, ачолы — 4,7%, лугбара — 4,2%, баньоро — 2,7%, неафриканцы (европейцы, арабы, азиаты) — 1%, остальные общины — 28,6%. Крупнейшие города — Кампала (1 208 544 чел.), Джинджа (61 000 чел.), Мбале (54 000 чел.), Масака (49 000 чел.).

ФИЗИЧЕСКИЕ ХАРАКТЕРИСТИКИ И КЛИМАТ:

Уганда расположена в Центральной Африке, между Кенией, Суданом и Демократической Республикой Конго.

Площадь, занимаемая сушей, — 199 710 кв. км, водой — 36 330 кв. км.

Высшая точка — пик Маргарита (5 109 м), низшая — озеро Альберта (621 м).

Протяженность границ — 2 698 км: с Демократической Республикой Конго — 765 км, с Кенией — 933 км, с Руандой — 169 км, с Суданом — 435 км, с Танзанией — 396 км.

Климат: субэкваториальный, смягченный значительной высотой поверхности.

ГОСУДАРСТВЕННОЕ УСТРОЙСТВО:

Форма правления — республика. Глава государства — президент. Законодательная власть: однопалатный парламент.

Административное деление: 56 округов.

ЭКОНОМИКА:

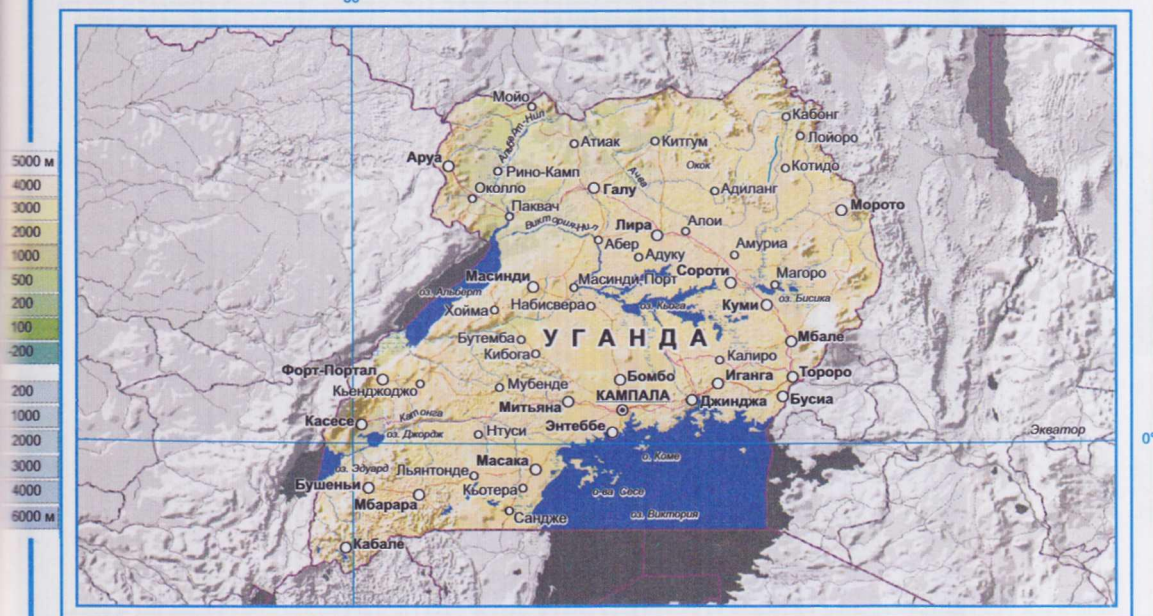
Валовой внутренний продукт на 2006 год — \$52,93 млрд.: сельскохозяйственный сектор — 31,4%, промышленный сектор — 24,6%, сфера обслуживания — 44%.

Занимает 154-е место в мире по уровню жизни населения.

Объем экспорта в 2006 году — \$1,004 млрд., импорта — \$2,249 млрд.



30°

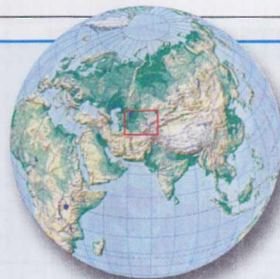


30°



УЗБЕКИСТАН

| |
|--|
| Общая площадь: 447 400 кв. км |
| Население: 27 780 059 чел. (на июль 2007 г.) |
| Плотность населения: 62,1 чел./кв. км |
| Официальное название: Республика Узбекистан |
| Денежная единица: узбекский сум (UZS) |
| Столица: Ташкент (1 967 879 чел.) |
| Телефонный код страны: 998 |
| Официальный язык: узбекский |
| Международный код страны: UZB |



Интернет домен: .uz Часовой пояс: +2

ИСТОРИЯ:

С VIII века до н. э. на территории современного Узбекистана существовали древнейшие государства: Бактрия, Хорезм, Парфия, Согд. В IV веке до н. э. регион вошел в состав империи Александра Македонского.

В VIII веке н. э. территория была завоевана Арабским халифатом. В XIII веке страна входила в состав монгольской империи Чингисхана, а в XIV веке — монгольской империи Тамерлана. В XV веке возникло государство Шейбанидов. В XVI веке возникли Бухарское и Хивинское ханства, в XVIII — Кокандское. В 60-х-70-х гг. XIX века часть территории современного Узбекистана вошла в состав Российской империи, а Бухарское и Хивинское ханства были в вассальной зависимости от России. К 1875 г. весь регион стал принадлежать России.

В 1917 г. Узбекистан стал независимым государством, но уже в апреле 1918 г. вошел в состав Туркестанской Автономной Советской Социалистической Республики в составе РСФСР. С 1924 г. — Узбекская Советская Социалистическая Республика в составе СССР.

После распада СССР в 1991 г. — независимое государство.

НАСЕЛЕНИЕ:

По численности населения занимает 42-е место в мире.

Состав населения: узбеки — 80%, русские — 5,5%, таджики — 5%, казахи — 3%, каракалпаки — 2,5%, татары — 1,5%, прочие — 2,5%

Крупнейшие города — Ташкент (1 967 879 чел.), Наманган (422 700 чел.), Самарканд (412 300 чел.), Андижан (348 300 чел.).

ФИЗИЧЕСКИЕ ХАРАКТЕРИСТИКИ И КЛИМАТ:

Узбекистан расположен в Средней Азии между Казахстаном, Киргизстаном, Таджикистаном и Туркменистаном.

Площадь, занимаемая сушей, — 425 400 кв. км, водой — 22 000 кв. км.

Высшая точка — в Гиссарском хребте (4 301 м), низшая точка — Сары-камышская котловина (-12 м).

Протяженность границ — 6 221 км: с Афганистаном — 137 км, с Казахстаном — 2 203 км, с Киргизстаном — 1 099 км, с Таджикистаном — 1 161 км, с Туркменистаном — 1,621 км.

Протяженность береговой линии (по Аральскому морю) — 420 км. Климат: резко континентальный пустынный.

ГОСУДАРСТВЕННОЕ УСТРОЙСТВО:

Форма правления — республика. Глава государства — президент. Законодательная власть: двухпалатный парламент — Меджлис.

Административное деление: 12 провинций.

ЭКОНОМИКА:

Валовой внутренний продукт на 2006 год — \$55,75 млрд.: сельскохозяйственный сектор — 27,6%, промышленный сектор — 29,4%, сфера обслуживания — 43%.

Занимает 113-е место в мире по уровню жизни населения.

Объем экспорта в 2006 году — \$5,69 млрд., импорта — \$3,77 млрд.



60°

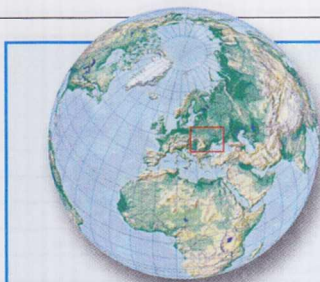
70°





УКРАИНА

| |
|--|
| Общая площадь: 603 700 кв. км |
| Население: 46 299 862 чел. (на июль 2007 г.) |
| Плотность населения: 76,7 чел./кв. км |
| Официальное название: Украина |
| Денежная единица: гривна (UAH) |
| Столица: Киев (2 679 653 чел.) |
| Телефонный код страны: 380 |
| Официальный язык: украинский |
| Международный код страны: UKR |



Интернет домен: .ua Часовой пояс: 0

ИСТОРИЯ:

В 1 тысячелетии до н. э. на территории современной Украины существовали Боспорское, затем Скифское царства. С IX по XII века н. э. территория входила в состав Киевской Руси.

После нашествия монголо-татар, продолжало существовать независимое Галицко-Волынское княжество. В XIV в. его земли присоединены к Польше и Литве.

Война 1648–1654 гг. украинцев против поляков привела к созданию украинского казачьего государства. В 1654 г. был подписан Переяславский договор о присоединении к России.

После революции 1917 г. Украина провозгласила независимость, однако в результате гражданской войны вошла в состав СССР.

После распада Советского Союза в 1991 г. Украина объявила себя суверенным государством.

НАСЕЛЕНИЕ:

По численности населения занимает 26-е место в мире

Состав населения: украинцы — 77,8%, рус-

ские — 17,3%, белорусы — 0,6%, молдаване — 0,5%, крымские татары — 0,5%, болгары — 0,4%, венгры — 0,3%, румыны — 0,3%, поляки — 0,3%, евреи — 0,2%, прочие — 1,8%.

Крупнейшие города — Киев (2 679 653 чел.), Харьков (1 461 000 чел.), Днепрпетровск (1 039 000 чел.), Донецк (1 033 000 чел.).

ФИЗИЧЕСКИЕ ХАРАКТЕРИСТИКИ И КЛИМАТ:

Украина расположена в Восточной Европе между Россией, Польшей, Румынией и Молдовой, омывается Черным морем.

Площадь, занимаемая сушей, — 593 700 кв. км, водой — 10 000 кв. км.

Высшая точка — гора Говерла (2 061 м), низшая — побережье Черного моря (0 м).

Протяженность границ — 4 663 км: с Беларусью — 891 км, с Венгрией — 103 км, с Молдовой — 939 км, с Польшей — 526 км, с Румынией — 531 км, с Россией — 1 576 км, со Словакией — 97 км.

Протяженность береговой линии — 2 782 км. Климат: умеренный континентальный, в Крыму — субтропический средиземноморский.

ГОСУДАРСТВЕННОЕ УСТРОЙСТВО:

Форма правления — республика. Глава государства — президент. Законодательная власть: однопалатный парламент — Верховная Рада.

Административное деление: 24 области, 1 автономная республика (Крым) и 2 города областного статуса (Киев, Севастополь).

ЭКОНОМИКА:

Валовой внутренний продукт на 2006 год — \$364,3 млрд.: сельскохозяйственный сектор — 10,2%, промышленный сектор — 39,2%, сфера обслуживания — 57%.

Занимает 76-е место в мире по уровню жизни населения.

Объем экспорта в 2006 году — \$38,95 млрд., импорта — \$44,14 млрд.





УРУГВАЙ

| | |
|--|---|
| | Общая площадь: 176 220 кв. км |
| | Население: 3 460 607 чел. (на июль 2007 г.) |
| | Плотность населения: 19,6 чел./кв. км |
| Оффц. название: Восточная Республика Уругвай | Денежная единица: уругвайский песо (UYU) |
| Столица: Монтевидео (1 668 335 чел.) | Телефонный код страны: 598 |
| Официальный язык: испанский | Международный код страны: URY |



Интернет домен: .uy Часовой пояс: -6

ИСТОРИЯ:

До прихода европейцев территория современного Уругвая была заселена индейскими племенами: чарруа и чана.

Первыми (в 1515-16 гг.) здесь появились испанцы, называвшие эту территорию Восточным берегом реки Уругвай. Большинство индейцев было истреблено, для работы на плантациях ввозили негров-рабов из Африки.

К 1776 г. все земли современного Уругвая вошли в состав вице-королевства Ла-Плата.

В 1810 г. Уругвай провозгласил независимость. В 1825 г. территория была оккупирована войсками Бразилии. В 1827 и 1828 гг. при посредничестве Великобритании, были заключены мирные соглашения, по которым провозглашалось создание Восточной Республики Уругвай.

С 1830 г. в Уругвае шли гражданские войны, противоборствующие стороны были поддержаны Аргентиной, Бразилией, Англией, Францией. Войны закончились только в 1872 г. практически разорив страну и поставив ее на грань исчезновения как суверенного государства.

НАСЕЛЕНИЕ:

По численности населения занимает 128-е место в мире.

Состав населения: европейцы — 88%, метисы — 8%, негры — 4%, незначительное число индейцев.

Крупнейшие города — Монтевидео (1 668 335 чел.), Сальто (81 000 чел.), Пайсанду (76 000 чел.).

ФИЗИЧЕСКИЕ ХАРАКТЕРИСТИКИ И КЛИМАТ:

Уругвай расположен в Южной Америке, между Бразилией и Аргентиной, омывается Атлантическим океаном.

Площадь, занимаемая сушей, — 173 620 кв. км, водой — 2 600 кв. км.

Высшая точка — гора Катедраль (514 м), низшая — побережье Атлантического океана (0 м).

Протяженность границ — 1 564 км: Аргентиной — 579 км, с Бразилией — 985 км.

Протяженность береговой линии — 660 км. Климат: субтропический морской.

ГОСУДАРСТВЕННОЕ УСТРОЙСТВО:

Форма правления — республика. Глава государства — президент. Законодательная власть: двухпалатный парламент.

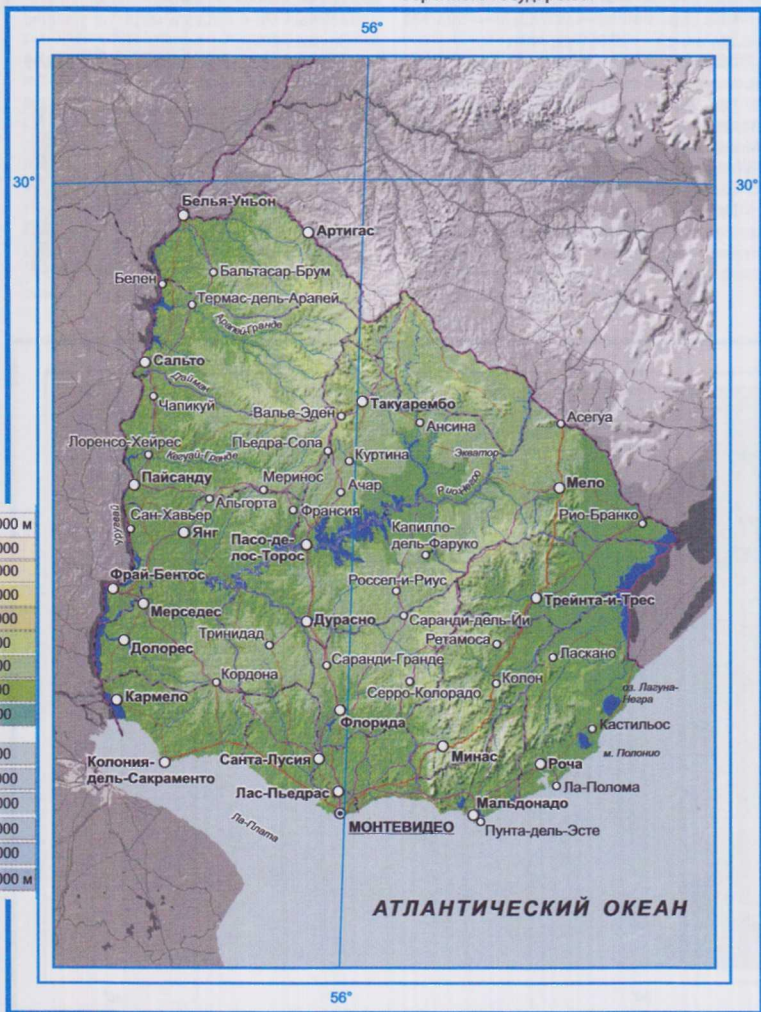
Административное деление: 19 департаментов.


ЭКОНОМИКА:

Валовой внутренний продукт на 2006 год — \$37,54 млрд.: сельскохозяйственный сектор — 9,3%, промышленный сектор — 31,6%, сфера обслуживания — 59,1%.

Занимает 46-е место в мире по уровню жизни населения.

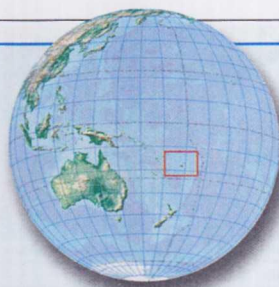
Объем экспорта в 2006 году — \$4,387 млрд., импорта — \$4,859 млрд.





ФИДЖИ

| |
|---|
| Общая площадь: 18 270 кв. км |
| Население: 918 675 чел. (на июль 2007 г.) |
| Плотность населения: 50,3 чел./кв. км |
| Официальное название: Республика Островов Фиджи |
| Денежная единица: доллар Фиджи (FJD) |
| Столица: Сува (201 000 чел.) |
| Телефонный код страны: 679 |
| Официальный язык: английский |
| Международный код страны: FJI |



Интернет домен: .fj Часовой пояс: +9

ИСТОРИЯ:

Жители Фиджи являются потомками меланезийцев и полинезийцев, поселившихся на островах более трех тысяч лет назад.

Некоторые из островов Фиджи в 1643 г. открыл голландец Абель Тасман, в следующем веке их посетили англичане Джеймс Кук (1774 г.) и Уильям Блай (1789 г.). В 1820 г. о-ва Фиджи изучались русской экспедицией под руководством Ф. Ф. Беллинсгаузена.

Европейцы стали постоянно оседать на островах только в XIX веке. Британия колонизировала Фиджи в 1874 г. В 1970 г. Фиджи стали независимым государством.

После этого между индийцами и коренным населением Фиджи обострились давние противоречия. В апреле 1987 г. победу на парламентских выборах одержала партия, представляющая интересы индийского населения. Вслед за этим в стране произошли два военных переворота. В мае 1992 г. на островах Фиджи было восстановлено гражданское правление.

НАСЕЛЕНИЕ:

По численности населения занимает 152-е место в мире.

Состав населения: фиджийцы (преимущественно от браков меланезийцев и полинезийцев) — 54,8%, индийцы — 37,4%, европейцы, представители других тихоокеанских народностей, китайцы — 7,9%.

Крупнейшие города — Сува (201 000 чел.), Лаутока (42 917 чел.), Лами (18 918 чел.), Нанди (30 791 чел.).

ФИЗИЧЕСКИЕ ХАРАКТЕРИСТИКИ И КЛИМАТ:

Страна расположена в Океании, в юго-западной части Тихого океана, в Меланезии, на островах одноименного архипелага. Составит из более чем трехсот островов и островков, только сто из которых населены.

Площадь, занимаемая сушей, — 18 270 кв. км, водой — 0 кв. км.

Высшая точка — гора Томаниви (1 323 м), низшая — побережье Тихого океана (0 м).

Протяженность береговой линии — 1 129 км. Климат: тропический морской.

ГОСУДАРСТВЕННОЕ УСТРОЙСТВО:

Форма правления — республика. Глава государства — президент. Законодательная власть: двухпалатный парламент.

Административное деление: 4 округа.

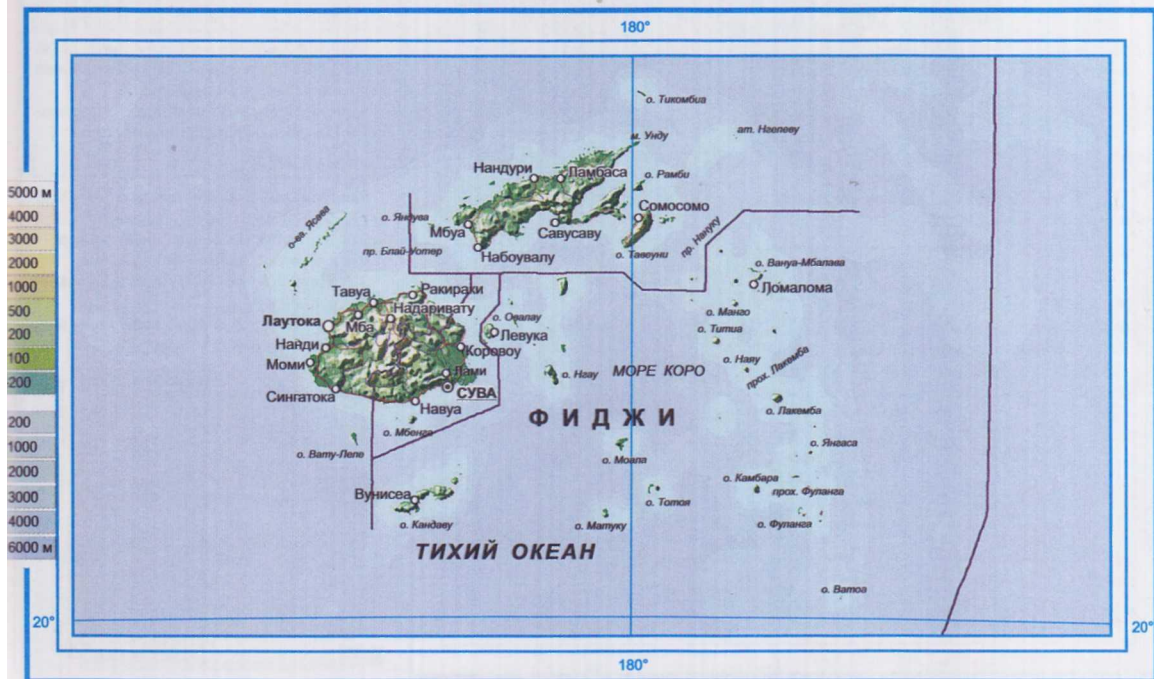
ЭКОНОМИКА:

Основные источники дохода страны — экспорт золота и туризм.

Валовой внутренний продукт на 2006 год — \$5,594 млрд.: сельскохозяйственный сектор — 8,9%, промышленный сектор — 13,5%, сфера обслуживания — 77,6%.

Занимает 92-е место в мире по уровню жизни населения.

Объем экспорта в 2005 году — \$719,6 млн., импорта — \$1,462 млн.





ФИЛИППИНЫ

Официальное название: Республика Филиппины

Столица: Манила (1 581 082 чел.)

Официальные языки: английский, тагальский

Общая площадь: 300 000 кв. км

Население: 91 077 287 чел. (на июль 2007 г.)

Плотность населения: 303,6 чел./кв. км

Денежная единица: филиппинский песо (PHP)

Телефонный код страны: 63

Международный код страны: PHL

ИСТОРИЯ:

До прихода европейцев острова были заселены многочисленными племенами, прибывшими из Индии, Китая, Индокитая.

В марте 1521 г. острова филиппинского архипелага посетил португальский мореплаватель Фердинанд Магеллан. В 1565 г. испанцы основали первые поселения, в 1571 г. был основана Манила, к концу XVI в. большинство островов от Лузоны до Северного Минданао были колонизированы.

Соединенные Штаты Америки добились

от Испании передачи прав на Филиппины за 20 миллионов долларов. Войска США одержали победу в американо-филиппинской войне 1899–1901 гг. и острова попали под власть США.

В 1907 г. островам было предоставлено право самоуправления, с 1935 г. начался период передачи полномочий филиппинскому правительству. Но процесс не был закончен из-за начала Второй Мировой войны, острова были оккупированы Японией.

В октябре 1944 г. японцы были изгнаны с островов.



Интернет домен: .ph Часовой пояс: +5

4.07.1946 г. Филиппины были объявлены республикой и проведены выборы президента.

НАСЕЛЕНИЕ:

По численности населения занимает 12-е место в мире.

Состав населения: висаяя — 41%, тагалы — 21%, моро — 7%, китайцы — 1,5%, прочие — 3%.

Крупнейшие города — Манила (1 581 082 чел.), Кесон-Сити (2 173 831 чел.), Давао (850 000 чел.).

ФИЗИЧЕСКИЕ ХАРАКТЕРИСТИКИ И КЛИМАТ:

Филиппины расположены в западной части Тихого океана, на одноименном архипелаге, являющимся частью Малайского (7 107 островов, из которых обитаемы около 800).

Площадь, занимаемая сушей, — 298 170 кв. км, водой — 1 830 кв. км.

Высшая точка — вулкан Апо (2 954 м), низшая — побережье Филиппинского моря (0 м).

Протяженность береговой линии — 36 289 км. Климат: тропический и субэкваториальный.

ГОСУДАРСТВЕННОЕ УСТРОЙСТВО:

Форма правления — республика. Глава государства — президент. Законодательная власть: двухпалатный парламент.

Административное деление: 79 провинций и 116 привилегированных городов.

ЭКОНОМИКА:

Валовой внутренний продукт на 2006 год — \$449,8 млрд.: сельскохозяйственный сектор — 14,1%, промышленный сектор — 31,6%, сфера обслуживания — 54,2%.

Занимает 90-е место в мире по уровню жизни населения.

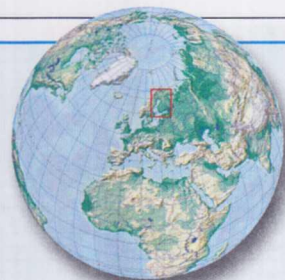
Объем экспорта в 2006 году — \$46,16 млрд., импорта — \$53,11 млрд.





ФИНЛЯДИЯ

| | |
|--|---|
| | Общая площадь: 338 145 кв. км |
| | Население: 5 238 460 чел. (на июль 2007 г.) |
| | Плотность населения: 15,5 чел./кв. км |
| Официальное название: Финляндская Республика | Денежная единица: евро (EUR) |
| Столица: Хельсинки (564 870 чел.) | Телефонный код страны: 358 |
| Официальные языки: финский, шведский | Международный код страны: FIN |



Интернет домен: .fi Часовой пояс: -1

ИСТОРИЯ:

В начале нашей эры финские племена, пришедшие с востока, расселились в южных районах нынешней Финляндии, где смешались с местным населением.

В 1157 г. шведы предприняли Первый крестовый поход против язычников-финнов, закончившийся завоеванием Юго-Западной Финляндии. Во время Второго крестового похода (1249–1250 гг.) были покорены центральные районы Южной Финляндии, а во время Третьего похода (1293–

1300 гг.) власть шведов распространилась на восточные районы.

Географическое расположение Финляндии между Россией и Швецией делало ее на протяжении XVI–XIX вв. театром военных действий в русско-шведских войнах. Во время Северной войны (1700–1721 гг.) Финляндия оказалась оккупирована русскими войсками.

После русско-шведской войны 1808 г. вся территория Финляндии перешла к России. В 1809 г. было образовано Великое княжество Финляндское. 6 декабря 1917 г. Финляндия провозгласила независимость.

После советско-финской войны 1939–1940 гг. Финляндия уступила СССР п-ов Рыбачий на севере, часть Карелии с Выборгом, северное Приладожье.

НАСЕЛЕНИЕ:

По численности населения занимает 110-е место в мире.

Состав населения: финны — 93,4%, шведы — 5,7%, русские — 0,4%, эстонцы — 0,2%, цыгане — 0,2%, саамы — 0,1%.

Крупнейшие города — Хельсинки (564 870 чел.), Эспоо (235 019 чел.), Тампере (206 414 чел.), Вантаа (190 058 чел.), Турку (175 354 чел.).

ФИЗИЧЕСКИЕ ХАРАКТЕРИСТИКИ И КЛИМАТ:

Финляндия расположена в Северной Европе, между Россией и Швецией, омывается Балтийским морем.

Площадь, занимаемая сушей, — 304 473 кв. км, водой — 33 672 кв. км. В Финляндии насчитывается 187 888 озер.

Высшая точка — гора Халтия (1 324 м), низшая — побережье Балтийского моря (0 м).

Протяженность границ — 2 690 км: с Норвегией — 736 км, с Швецией — 614 км, с Россией — 1 340 км.

Протяженность береговой линии — 1 250 км. Климат: умеренный континентальный.

ГОСУДАРСТВЕННОЕ УСТРОЙСТВО:

Форма правления — республика. Глава государства — президент. Законодательная власть: однопалатный парламент.

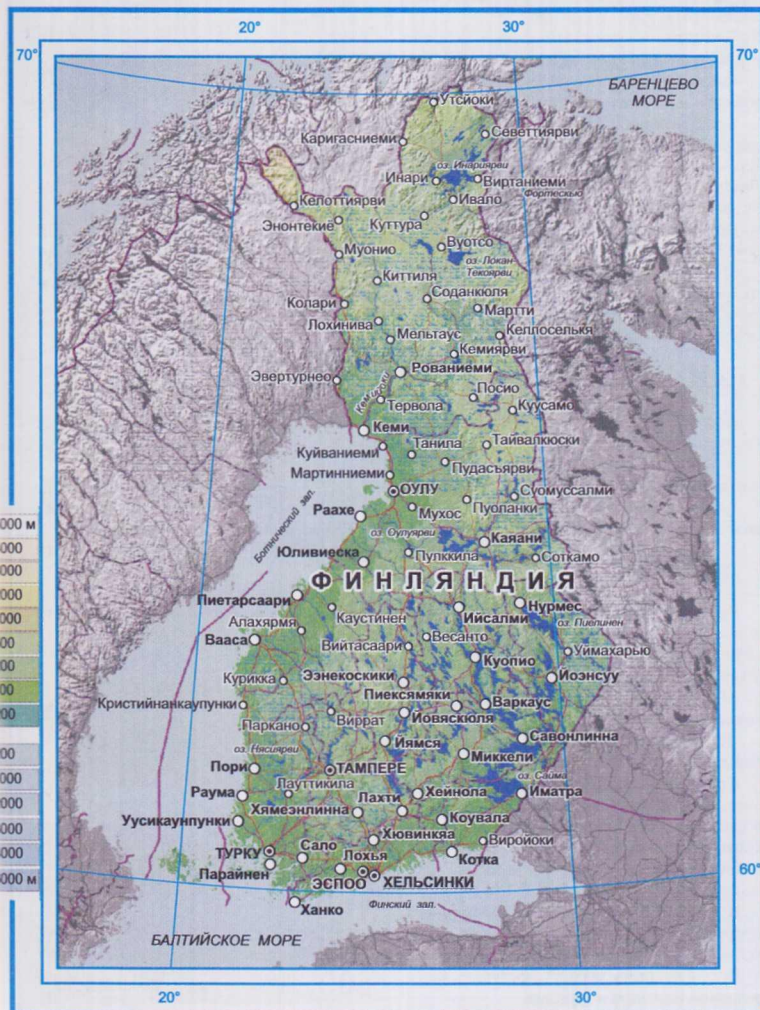
Административное деление: 6 губерний.

ЭКОНОМИКА:

Валовой внутренний продукт на 2006 год — \$175,2 млрд.: сельскохозяйственный сектор — 2,5%, промышленный сектор — 32,3%, сфера обслуживания — 65,1%.

Занимает 11-е место в мире по уровню жизни населения.

Объем экспорта в 2006 году — \$77,52 млрд., импорта — \$66,1 млрд.



ФРАНЦИЯ

| | |
|--|--|
| | Общая площадь: 547 030 кв. км |
| | Население: 63 713 926 чел. (на июль 2007 г.) |
| | Плотность населения: 116,5 чел./кв. км |
| Официальное название: Французская Республика | Денежная единица: евро (EUR) |
| Столица: Париж (2 113 000 чел.) | Телефонный код страны: 33 |
| Официальный язык: французский | Международный код страны: FRA |



ИСТОРИЯ:

В VI до н. э. из Восточной Европы на территорию современной Франции вторгаются и оседают на северо-востоке и в центре страны кельтские племена, которых римляне называли галлами.

В I веке до н. э. Галлия была завоевана римлянами.

Ослабление Рима позволило германским племенам в V веке завоевать Галлию. На юге страны утвердились вестготы, на востоке — бургунды, а на севере — франки.

К IX веку франки покорили всю Галлию. Наибольшего расцвета Франкская империя достигла при Карле Великом, подчинившим практически всю Западную и Центральную Европу. В 843 г. Франкская империя распалась, западные провинции выделились в самостоятельное государство — Францию.

К XV веку Франция превратилась в крупнейшую державу Средневековой Европы.

В XV-XVI веках Франция захватила колонии в Америке и Азии, но в результате многолетней борьбы с Великобританией уступила Англии почти все свои владения в Северной Америке.

Великая Французская революция 1789 г. свергла монархию, в стране началась гражданская война.

В 1792 г. Франция была провозглашена республикой.

В 1804 г. республику сменила империя, во главе которой встал Наполеон Бонапарт. К 1812 г. уже вся Западная и Центральная Европа, за исключением Швеции, Португалии, Сицилии и Сардинии, находилась в зависимости от Франции. После поражения в войне в 1814 г. Франция лишилась всех территорий, завоеванных после 1795 г.

В 1871 г. во Франции было окончательно восстановлено республиканское правление.

В течение XIX века Франция захватила большие колонии в Африке (Западная, Центральная, Северная Африка) и Азии (Индокитай).

В 1962 г. французы вывели свои войска из Индокитаю. В 1958-1960 гг. Франция предоставила независимость большинству своих африканских колоний.

НАСЕЛЕНИЕ:

По численности населения занимает 21-е место в мире.

Состав населения: французы — 92%, североафриканцы — 3%, немцы — 2%, бретонцы — 1%, прочие (включая провансальцев, каталонцев и басков) — 2%.

Крупнейшие города — Париж (2 101 816 чел., с пригородами — около 11 174 740 чел.), Марсель (820 900 чел.), Лион (466 400 чел.), Тулуза (443 103 чел.), Ницца (347 900 чел.), Нант (281 800 чел.), Страсбург (272 700 чел.).

ФИЗИЧЕСКИЕ ХАРАКТЕРИСТИКИ И КЛИМАТ:

Франция расположена в Западной Европе, между Испанией, Германией и Италией, омывается Атлантическим океаном и Средиземным морем.

Площадь, занимаемая сушей, — 545 630 кв. км, водой — 1 400 кв. км.

Высшая точка — гора Монблан (4 807 м), низшая — дельта реки Рона (-2 м).

Протяженность границ — 2 889 км: с Андоррой — 56,6 км, с Бельгией — 620 км, с Германией — 451 км, с Италией — 488 км, с Люксембургом — 73 км, с Монако — 4,4 км, с Испанией — 623 км, с Швейцарией — 573 км. Протяженность береговой линии — 3 427 км.

Климат: умеренный морской — на западе, умеренный континентальный — в центре и востоке, субтропический средиземноморский — на юге.

ГОСУДАРСТВЕННОЕ УСТРОЙСТВО:

Форма правления — республика. Глава государства — президент.

Законодательная власть: двухпалатный парламент.

Административное деление: 22 департамента.

ЭКОНОМИКА:

Валовой внутренний продукт на 2006 год — \$1,902 трлн.: сельскохозяйственный сектор — 2%, промышленный сектор — 20,7%, сфера обслуживания — 77,2%.

Занимает 10-е место в мире по уровню жизни населения.

Объем экспорта в 2006 году — \$483,1 млрд, импорта — \$520,8 млрд.

Франция — одна из крупнейших экономически развитых стран мира, крупнейший в Европе производитель и экспортер сельскохозяйственной продукции, она занимает четвертое место в мире по экспорту промышленных товаров.

В формировании валового внутреннего продукта (ВВП) Франции доминирует сфера услуг.

Большую роль играют поступления от внешней торговли и туризма.

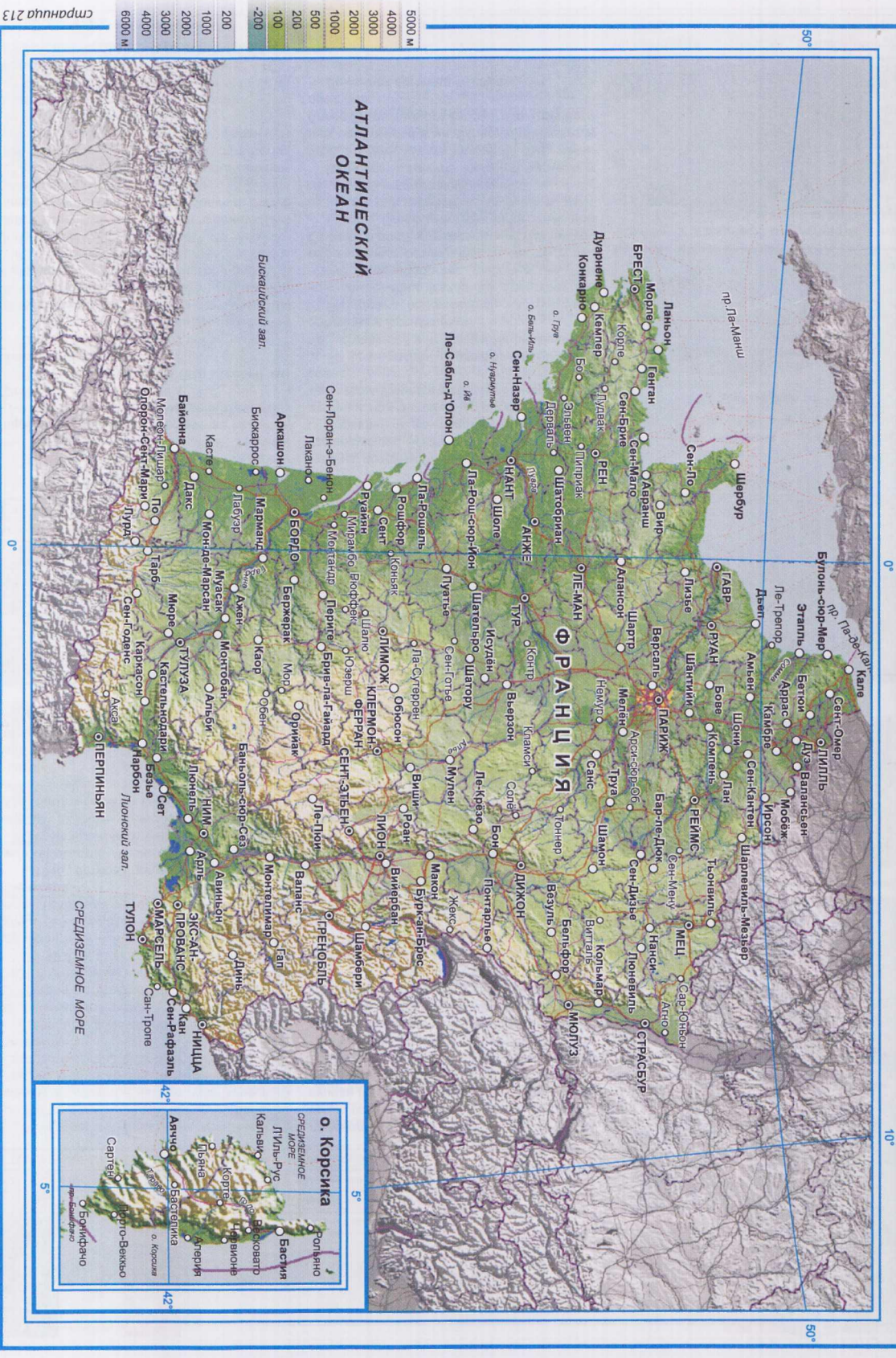


5000 м
4000
3000
2000
1000
500
200
100
-200

1:60000 М
3000
4000
5000 М

атлантика 213

АТЛАНТИЧЕСКИЙ ОКЕАН



ГВАДЕЛУПА



| | |
|---|--|
| | Общая площадь: 1780 кв. км |
| Официальное название: Департамент Гваделупа | Население: 420 000 чел. (июль 2006 г.) |
| Столица: Бас-Тер | Интернет-домен: .gp |
| Официальный язык: французский | Часовой пояс: -6 |

Архипелаг из девяти населенных островов, расположенный между Карибским морем и Северной частью Атлантического океана, юго-восточнее Пуэрто-Рико. Остров Святого Мартена Франция делит с Нидерландами.

Первоначально острова были заселены индейцами-араваками.

Острова открыты Колумбом в 1493 г., в 1635 г. объявлены владением Франции.

До 1816 г. за острова шла борьба между Францией и Великобританией. Рабство здесь было упразднено декретом от 28 апреля 1848 года по предложению Виктора Шельера.

С 1946. острова получили статус зависимой территории Франции.


С самолета очертания Гваделупы напоминают бабочку, упавшую в лазурные воды Карибского моря. Ее крылья — два острова (Бас Тер и Гранд Тер), а туловище — соединяющий их узкий перешеек. Во время приливов эта заросшая манграми полоса земли превращается в довольно широкий пролив. Остров Бас Тер вопреки своему названию (в

переводе с французского — низкая земля), имеет гористый ландшафт. Здесь находится вулкан ля Суфриер — самая высокая вершина Малых Антильских островов (1 467 м над уровнем моря). А вокруг плотная стена тропических лесов. Сложенный известняками остров Гранд Тер, равнинный, с сухим климатом, покрыт плантациями сахарного тростника и окаймлен белоснежными песчаными пляжами, окруженными коралловым рифом.

В XVII-XIX веках на островах выращивали главным образом сахарный тростник/

Более 90% населения составляют негры и мулаты, потомки завезенных из Африки рабов.

Основное богатство Гваделупы — великолепные пляжи, привлекающие туристов со всех концов света и плантации сахарного тростника. Из него с давних пор производят отличный ром: экспорт этого напитка является на Гваделупе одной из важных отраслей экономики.



МАРТИНИКА



| | |
|---|--|
| | Общая площадь: 1 100 кв. км |
| Официальное название: Департамент Мартиника | Население: 397 820 чел. (июль 2005 г.) |
| Столица: Форт-де-Франс | Интернет-домен: .mq |
| Официальный язык: французский | Часовой пояс: -6 |

Мартиника — остров в группе Наветренных островов в Карибском море. Занимая площадь 1 100 кв. км. Мартиника является самым малым заморским департаментом Франции.

Первоначально остров был населен индейцами-араваками.

Открыт Колумбом в 1502 г.

С 1635 г. началась колонизация острова Францией. Коренное население — индейцы — было истреблено, для работы на плантациях ввозили из Африки негров-рабов. В XVII — начале XIX вв. за остров боролись Великобритания и Франция. По Амьенскому миру 1802 г. признан французским владением. С 1946 г. остров получил статус заморского департамента.

На острове находится действующий вулкан Монтань-Пеле, в 1902 г. полностью уничтоживший город Сен-Пьер с более чем 30 000 жителей.

Климат тропический, пассатный.

В горах разреженные вырубками леса, на побережье мангры.

Более 90% населения острова — негры и

мулаты, потомки бывших рабов. Большинство верующих — католики.

Управление возглавляет комиссар республики, назначаемый французским правительством. Имеется выборный Генеральный совет.

Во французском парламенте Мартиника представлена 3 депутатами Национального собрания и 2 сенаторами.

Экономика основывается на тропическом земледелии (сахарный тростник, бананы), животноводстве, рыболовстве. 75% рабочих мест приходится на сектор услуг. Основной продукт и экономический ресурс — бананы. Они составляют 49,5% конечной сельскохозяйственной продукции и дают около 40% экспортных доходов.

Широко развитие получил туризм: в этой отрасли занято свыше 11 тыс. наемных работников и на его долю приходится более 7% рыночного валового внутреннего продукта.

Денежная единица — евро.



НОВАЯ КАЛЕДОНИЯ

| | |
|---|--|
| | Общая площадь: 19 060 кв. км |
| Оффц. название: Территория Новая Каледония и владения | Население: 221 943 чел. (июль 2007 г.) |
| Столица: Нумеа | Интернет-домен: .nc |
| Официальный язык: французский | Часовой пояс: +8 |

Территория Новая Каледония и владения представляет собой группу островов в Океании в юго-западной части Тихого океана, в Меланезии, восточнее Австралии.

Состоит из главного острова Новая Каледония (площадь 16,7 тыс. кв. м), группы островов Луайоте и Честерфилд о. Пен и др. Береговая линия острова Новая Каледония сильно изрезана, особенно на западе, и окаймлена коралловыми рифами, образующими к западу от острова барьерный риф длиной более 600 километров.

Большую восточную часть острова занимают плоскогорья, сложенные преимущественно вулканическими породами.

Новая Каледония была открыта Джеймсом Куком 4 сентября 1774 г. И названа так из за схожести своего рельефа с родной для моряка Шотландией (Caledonia)

Формально острова становятся французской территорией 24 сентября 1853 г., когда контр адмирал Феврие де Пуант провозглашает их владением империи во имя Наполеона III.

Французы в конце XIX в. превращают Новую Каледонию в тюремную колонию, куда свозят из метрополии наиболее опасных преступников: сначала обыкновенных уголовников, а затем около четырех тысяч участников Парижской коммуны 1872 г.

В 1946 г. эти земли получили статус заморской территории Франции.

Климат тропический. Средняя температура зимой +24-26°C, летом +20°C.

Годовое количество осадков от 3 000 мм на востоке до 700 мм на западе.

Летом характерны тропические ураганы. Основа экономики — горнорудная промышленность (на базе богатых природных ресурсов никеля, кобальта и хрома).

В сельском хозяйстве занято 70% самодеятельного коренного населения.

Возделываются преимущественно кокосовая пальма и кофе.

Денежная единица — евро.



ОСТРОВ РЕЮНЬОН

| | |
|---|--|
| | Общая площадь: 2 517 кв. км |
| Официальное название: Департамент Реюньон | Население: 785 200 чел. (июль 2006 г.) |
| Столица: Сен-Дени | Интернет-домен: .re |
| Официальный язык: французский | Часовой пояс: +1 |

Реюньон — остров в южной части Индийского океана восточнее Мадагаскара. Входит в группу Маскаренских островов.

Необитаемый остров был открыт португальцами в 1513 г.

В 1638 г. корабль «Сент Алексис», направлявшийся в Индию, подошел к этому пустынному острову и именем короля Людовика XIII остров был объявлен владением Франции.

В 1946 г. Реюньон стал французским департаментом.

В течение XVII-XIX веков остров был заселен эмигрантами из Франции, а также переселенцами из Африки, Индии и Китая.

Население: конгломерат выходцев из Африки, Азии, с Мадагаскара и Европы. Реюньон — самый многонаселенный из всех заморских департаментов и территорий Франции.

Климат: тропический, сухо и прохладно с мая по ноябрь, дождливо и жарко с ноября по апрель. С декабря по апрель на острове часты разрушительные циклоны. Другую потенциальную опасность представляет

действующий вулкан Пик Горнила, расположенный на юго-восточном побережье.

Экономика Реюньона опирается главным образом на деятельность трех секторов сельского хозяйства (сахарный тростник, ром, эссенции), рыболовства (занимает четвертое место по экспорту после трех перечисленных выше видов сельскохозяйственной продукции) и туризма. Уровень жизни низкий и полностью зависит от финансовой помощи Франции.

Реюньон играет видную роль в сфере научных исследований, располагая, в частности, вулканологической лабораторией в районе пика Фурнез и метеорологическим центром в Сен-Дени, отслеживающим циклонические процессы во всем регионе Индийского океана.

На острове есть ряд уникальных по своей экологии зон и сеть биологических заповедников, занимающих площадь в 7 тыс. га.

Денежная единица — евро.





ОСТРОВА СЕН-ПЬЕР И МИКЕЛОН



| | |
|--|--------------------------------------|
| Общая площадь: 242 кв. км | |
| Офил. назв.: территориальное сообщество Сен-Пьер и Микелон | Население: 7 036 чел. (июль 2007 г.) |
| Столица: Сен-Пьер | Интернет-домен: .pm |
| Официальный язык: французский | Часовой пояс: -7 |

Сен-Пьер и Микелон — низменный архипелаг из 8 островов в северной части Атлантического океана, у восточного побережья Северной Америки южнее Ньюфаундленда (включает крупнейшие острова Сен-Пьер, Ланглад и Микелон).

Первыми европейцами, достигшими островов в 1520 г. были португальцы. Джоао Алвейрз Фагуендес, исследователь из Португалии, назвал архипелаг в честь Святого Урсулы, который, согласно христианской легенде, был спасителем одиннадцати тысяч девственниц. В 1536 г. французский исследователь Жак Картье дал острову современное название. Французские поселенцы появились на них в 1604 г. Французы из Бретани, Нормандии, Страны Басков, в большинстве своем рыбаки, основывают поселение Сен-Пьер. Вплоть до 1816 г. острова неоднократно переходили во владение Великобритании. Так, например, 13 сентября 1778 г. пять британских военных судов под командованием командора Эванса приплыли в гавань Сен-Пьера. Французский гарнизон острова сдался. В 1783 г. по Версальско-


му соглашению острова были возвращены Франции и вновь заселены ее гражданами. В 1793 г. 300 британских солдат, три фрегата и четыре других судна контр-адмирала Олдживи вторглись на острова. 1 500 жителей Сен-Пьера и Микелона, которые не сумели бежать, были взяты под стражу. В 1796 г. французский адмирал Рикэри восстановил французское господство.

В 1946 г. острова получили статус заморской территории, в 1976 г. — заморского департамента Франции.

Глава исполнительной власти на островах — префект, назначаемый французским правительством.

Население: в основном выходцы из Франции. Средняя плотность населения около 28,5 человека на 1 кв. км. Рождаемость (на 1 000 человек) — 12,4, смертность (на 1 000 человек) — 5,5.

Экономика: основное занятие населения — рыболовство и обработка морепродуктов. Есть рыбоосушительные заводы, холодильники, небольшие судостроительные верфи. Каменные земли островов мало пригодны для сельского хозяйства.



ФРАНЦУЗСКАЯ ГВИАНА



| | |
|--|--|
| Общая площадь: 91 000 кв. км | |
| Официальное название: Департамент Гвиана | Население: 202 000 чел. (июль 2006 г.) |
| Столица: Кайенна | Интернет-домен: .gf |
| Официальный язык: французский | Часовой пояс: -6 |

Гвиана находится на атлантическом побережье в северо-восточной части Южной Америки, почти у самого экватора. Граничит с Бразилией на востоке и юге, Суринамом на востоке и Венесуэлой на западе. С севера омывается водами Атлантического океана. Приблизительно 90% территории страны заняты малонаселенным экваториальным лесом, который тянется от прибрежной полосы к горам Тума-Хумак на бразильской границе. Высшая точка — гора Рорайма (2 810 м) на венесуэльской границе. Почти все побережье занято мангровыми болотами с несколькими небольшими песчаными берегами. Первые французские поселения на территории современной Гвианы возникли в 1604 г. Коренное население — индейцы — практически вымерло, вместо них для работы на плантациях ввозили негров-рабов из Африки. В XVII-XIX веках за эту территорию боролись Великобритания, Франция, Нидерланды. С 1817 г. она принадлежит Франции. С 1946 г. — заморская территория Франции. В наши дни представители Французской Гвианы имеют места в парламенте Франции.

В районе города Куру с 1965 г. расположен космодром Французского Космического Агентства, с которого происходят запуски французских и европейских космических аппаратов.

Эта страна с жарким климатом лежит к северу от экватора в непосредственной близости от него. В центре Гвианы простирается плато, на севере граничащее с равниной, а на юге — с горами. Большая часть страны покрыта влажными и душными тропическими лесами, через которые к Атлантическому океану текут многочисленные реки.


Население Гвианы составляют в основном потомки африканских рабов, которых французские колонисты привозили сюда для работы на банановых плантациях. Кроме того, здесь проживают европейцы, китайцы, ливийцы, сирийцы и гаитяне. Гвиана — небогатая страна, во многом зависящая от финансовой помощи Франции.

Основа экономики — сельское хозяйство, преимущественно местное население занято выращиванием, сбором и переработкой бананов, идущих на экспорт.





ФРАНЦУЗСКАЯ ПОЛИНЕЗИЯ



| |
|--|
| Общая площадь: 4 167 кв. км |
| Население: 278 963 чел. (июль 2007 г.) |
| Офис. название: Территория Французской Полинезии |
| Интернет-домен: .pf |
| Столица: Папеете |
| Часовой пояс: -7 |
| Официальные языки: таитянский, французский |

Французская Полинезия расположена в Океании, в южной части Тихого океана, на половине пути от между Южной Америкой и Австралией. Включает острова Общества, Маркизские, Туамоту, Тубуаи и др., всего 118 островов и атоллов, разбросанных по площади в 2 500 000 кв. км, равной площади всей Европы.

Атолл Муруроа до 1996 г. служил местом испытания ядерного оружия.

В XIX веке эти острова были объявлены владением Франции. С 1958 г. получили статус заморской территории Франции. Правительство Франции представляет верховный комиссар.

Административным центром всей Французской Полинезии является столица самого крупного острова (Таити) — Папеете. Он расположен в 17 100 км от Франции, 8 800 км от Японии, 6 200 км от США и 5 700 км от Австралии. Население города — 23 тысячи человек.

Население: главным образом полинезийцы, а также французы и китайцы.

Население в основном молодое: 43% моложе 20 лет.


Экономика: рыбная ловля и производство пеньки — два основных вида деятельности, наиболее распространенных на островах, хотя также развиваются торговля, ремесленничество, туризм, выведение аквакультур, особенно черного жемчуга. Черный жемчуг, производимый на Таити, известен во всем мире.

Денежная единица — французский тихоокеанский франк.


В последние годы на островах архипелага значительно возросло количество туристов (до 180 тысяч человек ежегодно).

Французская Полинезия притягивает туристов, в частности, красотой своего подводного мира и очень богатой фауной (черепахи, морские звезды, манты, акулы, уникальные рыбы).

На островах есть также и интересные музеи, такие, как музей Таити и его островов, музей Гогена, музей раковин.



ОСТРОВА УОЛЛИС И ФУТУНА



| |
|--|
| Общая площадь: 274 кв. км |
| Население: 16 309 чел. (июль 2007 г.) |
| Официальное название: Территория Уоллис и Футуна |
| Интернет-домен: .wf |
| Столица: Мата-Уту |
| Часовой пояс: +9 |
| Официальные языки: полинезийский, французский |

Группа островов в южной части Тихого океана, на полпути между Гавайями и Новой Зеландией. Этот архипелаг, образованный тремя вулканическими островами (Уоллис, Футуна и Алофи), входит в состав Полинезийской Океании.

Остров Уоллис, находящийся в 200 км к северо-востоку от Футуны, носит имя первого моряка, открывшего в 1767 г. эту территорию площадью в 96 кв. км. Футуна (64 кв. км) и соседний островок Алофи (51 кв. км) были открыты в 1616 г. голландскими мореплавателями.

Франция объявила о своем протекторате над островами в 1842 г. Острова входили в состав французской колонии Новая Каледония. С 1959 г. по решению референдума — Французская заморская территория.

Длина береговой линии 129 км. Высшая точка — гора Сингави — 765 м, низшая — побережье Тихого океана — 0 м.

Климат: тропический; жаркий дождевой сезон (ноябрь-апрель); холодный сухой сезон (май-октябрь); осадки 2 500-3 000 мм в год (80% влажности); средняя температура +26,6°С.

Население архипелага составляет около 16 000 человек, из которых 34% проживает на острове Футуна.


Европейцы закрепились здесь только в XIX веке, открыв католические миссии и заключив первые соглашения о протекторате между Францией и тремя островными королевствами.

В 1959 г. был проведен референдум, на котором подавляющее большинство населения (94,37%) высказалось за статус заморской территории.

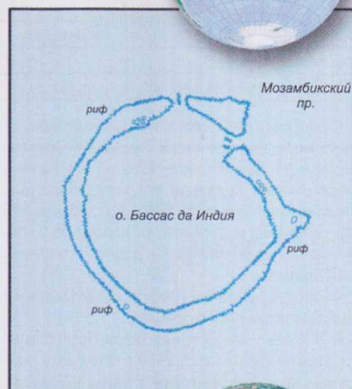
Экономика этой территории остается в высшей степени традиционной со слабо развитыми денежными отношениями. Большая часть продукции — это продукция натурального хозяйства, товарный обмен носит ограниченный характер.

Основные виды занятий — сельское хозяйство, свиноводство, рыболовство и ремесленничество. Туризм пока развит слабо.

Денежная единица — французский тихоокеанский франк.



ОСТРОВ БАССАС ДА ИНДИЯ



| | |
|---|-------------------|
| Общая площадь: 0,2 кв. км | Население: — |
| Официальное название: острова Бассас да Индия | Интернет-домен: — |
| Столица: — | Часовой пояс: 0 |
| Официальный язык: — | |

Группа необитаемых островов вулканического происхождения в южной части Индийского океана в Мозамбикском проливе на полпути между Мадагаскаром и Мозамбиком в 50 милях к северу от острова Европа. Длина береговой линии — 35,2 км.

Это подводная гора высотой в 3 000 м, которая еле возвышается над поверхностью океана. В период сильных приливов рифовые поверхности острова полностью исчезают под водой. Именно поэтому рядом с ним произошло множество кораблек-

рушений, о чем свидетельствует большое количество затонувших кораблей.

С 1897 г. — владения Франции, с 1968 г. — под управлением специального комиссара, находящегося в Реюньоне.

Высшая точка — 2,4 м, низшая — побережье Индийского океана — 0 м.

Климат тропический. Обыкновенны циклоны.

Острова не имеют портов и гаваней, на них не ведется никакая сельскохозяйственная и экономическая деятельность.

ОСТРОВА ГЛОРЬЁЗ



| | |
|---------------------------------------|-------------------|
| Общая площадь: 5 кв. км | Население: — |
| Официальное название: острова Глорьёз | Интернет-домен: — |
| Столица: — | Часовой пояс: 0 |
| Официальный язык: — | |

Острова Глорьёз — группа островов в Мозамбикском проливе в Индийском океане к северо-западу от Мадагаскара. Два атолла и три скалистых островка составляют удлинённый от юго-запада к северо-востоку риф. Два главных острова расположены с обоих концов рифа. Большой из двух островов, расположенный в юго-западном конце — низкий и плоский, окаймлен пляжами из белого песка.

Риф представляет серьезную опасность для судоходства.

Острова поднимаются над уровнем моря не более чем на 12 метров.

Острова покрыты пышными лесами со множеством кокосовых пальм и зарослями кустарника.

Владения Франции с 1892 г.

Острова Глорьёз управляются верховным комиссаром республики Франция. Принадлежность территории оспаривается Мадагаскаром и Сейшельскими островами, однако до серьезных конфликтов дело не доходит.

Климат тропический, морской, жаркий. Острова необитаемые, небольшой военный гарнизон обслуживает метеорологическую станцию и радиостанцию.

ОСТРОВ ЕВРОПА



| | |
|-------------------------------------|-------------------|
| Общая площадь: 28 кв. км | Население: — |
| Официальное название: остров Европа | Интернет-домен: — |
| Столица: — | Часовой пояс: 0 |
| Официальный язык: — | |

Остров в южной части Индийского океана в Мозамбикском проливе на полпути между южным Мадагаскаром и южным Мозамбиком.

Протяженность береговой линии — 22,2 километра, портов или гаваней нет.

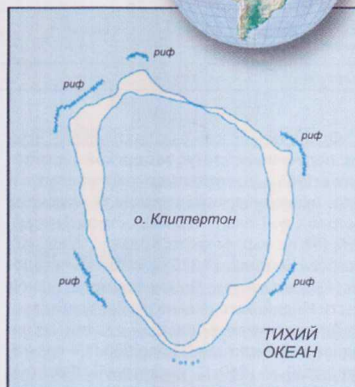
С 1897 г. — владения Франции. Постоянного населения нет, на острове находится небольшой военный гарнизон и персонал, обслуживающий метеорологическую станцию. В период 1950-1990 гг. сотрудники метеослужбы постоянно находились на острове. Но постепенно метеостанция была

автоматизирована, и всех метеорологов вывели. Для воздушного сообщения проложена немощная летная полоса около километра длиной.

Девственный остров, покрытый мангровыми лесами, уже около 30 лет является национальным заповедником. Здесь много кокосовых пальм, прибрежные воды кишат рыбой, из млекопитающих водятся дикие козы.

В брачный сезон тысячи зеленых черепах выходят из океана на пляжи острова, чтобы отложить яйца.

ОСТРОВ КЛИППЕРТОН



| |
|---|
| Общая площадь: 6 кв. км |
| Официальное название: остров Клиппертон |
| Население: — |
| Столица: — |
| Интернет-домен: — |
| Официальный язык: — |
| Часовой пояс: -8 |

Остров Клиппертон состоит из семи обитаемых атоллов в северной части Тихого океана в 1 120 км к юго-западу от Мексики. Открыт в 1521 г. Магелланом. В 1708 г. два французских судна достигли острова и аннексировали его для Франции. Клиппертон был объявлен колонией.

Первая научная экспедиция имела место в 1725 г. и провела на острове несколько месяцев.

В 1897 г. остров был захвачен Мексикой.

С 1935 г. по решению международного

арбитража вновь стал владением Франции. Управляется из французской Полинезии верховным комиссаром.

До начала XX века остров использовался для добычи гуано, после Второй Мировой войны полностью необитаем.

В конце 30-х годов прошлого века Клиппертон дважды посетил президент США Франклин Д. Рузвельт, изучавший возможность создания на острове военно-воздушной базы.

Климат тропический, со средними температурами +20-32°C.

ОСТРОВ МАЙОТТА



| |
|---|
| Общая площадь: 374 кв. км |
| Офиц. назв.: Территориальное сообщество Майотта |
| Население: 208 783 чел. (июль 2007 г.) |
| Столица: Мамутцу |
| Интернет-домен: .yt |
| Официальный язык: французский |
| Часовой пояс: 0 |

Майота — остров в Индийском океане в северной части Мозамбикского пролива на половине пути между Мадагаскаром и Мозамбиком. Часть архипелага Коморских островов. Майотта — самый южный из четырех островов Коморского архипелага.

В 1841 г. султан Майотты уступил свой остров Франции, и с этого момента он стал частью французской колониальной империи.

В 1946 г. Коморские острова получили статус заморской территории.

На референдуме 1974 г. три острова архипелага проголосовали за независимость, но Майотта решила остаться французской. С тех пор приверженность населения маори Французской Республике постоянно росла. С 1998 г. на Майотте идет процесс преобразования ее статуса, в результате которого она должна стать департаментом. Коморские острова продолжают через ООН требовать признать их права на остров, но Франция налагает вето на резолюцию Совета Безопасности ООН, признавшего права Коморских островов.

ОСТРОВ ТРОМЕЛИН



| |
|---------------------------------------|
| Общая площадь: 1 кв. км |
| Официальное название: остров Тромелин |
| Население: — |
| Столица: — |
| Интернет-домен: — |
| Официальный язык: — |
| Часовой пояс: +1 |

Тромелин — остров вулканического происхождения в южной части Индийского океана, восточнее Мадагаскара.

Протяженность береговой линии — 3,7 км.

Остров долгое время был неизвестен европейцам и только в 1722 г. его обнаружил экипаж корабля «Диана» и окрестил Островом Песков. Более подробное, но очень неприятное знакомство европейцев с островом произошло 31 июля 1761 г., когда транспортное судно «Лютиль», перевозившее рабов, во время шторма было выброшено на камни вблизи Тромелина. Офицер, 17

матросов и один из невольников погибли, остальным удалось спастись. Отремонтировав судно, экипаж покинул остров, оставив на нем 90 чернокожих мужчин и женщин. И только в 1776 г. они были спасены экспедицией шевалье де Тромелина.

Тромелин управляется верховным комиссаром Французской республики.

Климат тропический. Остров служит местом кладки яиц для морских черепах, прибрежные воды богаты рыбой.

На острове находится важная метеостанция, построенная в 1954 г.

ФРАНЦУЗСКИЕ ЮЖНЫЕ И АНТАРКТИЧЕСКИЕ ТЕРРИТОРИИ



Официальное название: Французские Южные и Антарктические земли

Общая площадь: 7 829 кв. км

Население: —

Интернет-домен: .tf

Официальный язык: французский

Часовой пояс: +1

Французские южноантарктические земли, получившие статус заморской территории в 1955 г., состоят из двух архипелагов и двух вулканических островов и включают остров Сен-Поль (7 кв. км), остров Амстердам (54 кв. км), острова Крозе (115 кв. км), острова Кергелен (7 215 кв. км) и Землю Адели (432 тыс. кв. км). Они находятся в южной части Индийского океана и в Антарктиде.

Антарктические земли — часть земли Адели в Антарктиде (около 500 000 кв. км), открытой в 1840 г., на которую Франция предъявляет требования.

18 марта 1552 г. Хуан Себастьян де Кано, испанский исследователь, соратник Магеллана, при путешествии из Кейптауна обнаружил остров, координаты которого были 37°57' южной широты и 77°32' восточной долготы. Столетие спустя был открыт второй, меньший остров в 80 км от первого. Это были острова Амстердам и Сен-Поль. Но только 28 марта 1792 г. адмирал Джейв-Энтони Бруни подробно исследовал эти земли.


В течение XVIII-XIX веков на этих островах находили убежище моряки с потерпевших крушения судов, да изредка в прибрежных водах оказывались рыбаки. Кроме них острова неоднократно посещали научные экспедиции для изучения их флоры, фауны и геологии.

В 1870 г. французские крестьяне на свой страх и риск попытались поселиться на островах и развести скот, но после полугода мучений вынуждены были отказаться от этой затеи.

Ныне постоянного населения нет, кроме нескольких десятков научных работников на различных научных станциях.

Базы на островах Кергелен и на Земле Адели используются для осуществления различных научных программ под эгидой Французского института полярных исследований и технологий. Предметом этих исследований планетарной значимости являются, в частности, атмосфера, метеорология, загрязнение, окружающая среда, внутренние и поверхностные процессы

ИНДИЙСКИЙ ОКЕАН



Земли, биология, океанография и т. д. В этих областях проводится целый ряд мероприятий в рамках международного научного сотрудничества.

Экономика основана на рыболовстве (криль и лососевые) и добыче водорослей. Благодаря этим землям Франция расширила свои морские владения на 1 млн. 750 тыс. км. В прибрежных водах имеются значительные запасы лангустов.

ОСТРОВ ХУАН ДЕ НОВА



Официальное название: остров Хуан де Нова

Общая площадь: 4,4 кв. км

Население: —

Столица: Мата-Уту

Интернет-домен: .wf

Официальный язык: полинезийский, французский

Часовой пояс: +1

Хуан де Нова — остров в Индийском океане в Мозамбикском проливе, примерно на одной трети пути между Мадагаскаром и Мозамбиком.

Остров протянулся от юго-запада на северо-восток приблизительно на 5 километров, наибольшая ширина его составляет 2,7 километра, наибольшая высота — 10 метров. Окружающие остров воды богаты опаснейшими рифами, послужившими причиной многочисленных кораблекрушений.

Остров назван в честь известного испанского путешественника XV века Хуана де Нова Кастелл, совершившего сюда экспедицию на борту судна «Идалг де Галлис» в XVI веке. Долгое время остров служил прибежищем пиратов, по легендам, прятавшим здесь награбленные сокровища. В XVIII веке для этих целей остров использовал знаменитый пират Оливье Ле Вассер.

Первым разработчиком запасов гуано на острове была Восточная Африканская Компания, вывозившая отсюда эти удобрения в период с 1887 по 1908 гг. Затем разработкой гуано занимались Южная Африка и Маврикий. В год иногда добывалось свыше

13 000 тонн гуано (рекорд — 13 400 тонн в 1939 г.).

Во французском владении остров находится с 1897 г. Хуан де Нова управляется верховным комиссаром Республики.

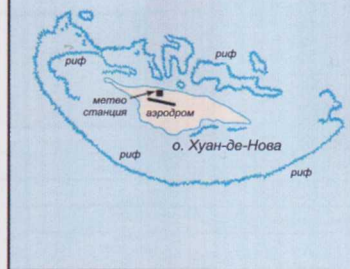
Хуан де Нова входит в безъядерную зону в Африке, которая состоит из островов Агалега, рифа Бассас-да-Индия, Канарских островов, островов Зеленого Мыса, архипелага Чагос, Коморских островов, островов Маврикий, Принсипи, Реюньон, Тромлен, Европа, Мадагаскар, Майотта, Родригес, Сан-Томе, Кардагос-Карахос, Принс-Эдуард и атоллы Диего-Гарсия.

Права на остров у Франции оспаривает Мадагаскар, но конфликт никогда не выходил за рамки обмена дипломатическими нотами.

90% территории острова представляют собой нетронутые рукой человека леса. Его единственные годные для использования природные ресурсы — запасы гуано и других удобрений.

Остров не имеет постоянного населения, на нем находится небольшой военный гарнизон и персонал метеорологической станции.

Мозамбикский пр.



На Хуан де Нова имеется единственная железная дорога — короткая линия, идущая к причалу, и одна немощная летная полоса приблизительно 1 000 метров длиной.

Сейчас на острове добывается не более 12 000 тонн гуано в год.

Хуан де Нова служит местом гнездовий огромного количества морских птиц. Девять десятых территории острова являются заповедником.



ХОРВАТИЯ

| |
|---|
| Общая площадь: 56 542 кв. км |
| Население: 4 493 312 чел. (на июль 2007 г.) |
| Плотность населения: 79,5 чел./кв. км |
| Официальное название: Республика Хорватия |
| Денежная единица: куна (HRK) |
| Столица: Загреб (801 554 чел.) |
| Телефонный код страны: 385 |
| Официальный язык: хорватский |
| Международный код страны: HRV |

ИСТОРИЯ:

Римляне завоевали территорию современной Хорватии в III в. до н. э., были образованы римские провинции Паннония, Далмация и Истрия.

После распада Римской Империи началась миграция славянских племен в Хорватию с территории нынешней Польши. Племя хорватов обосновалось на территории бывших провинций Далмация и Паннония. Эти две провинции в 925 г. были объединены в единое Королевство Далмации и Хорватии.

В 1526 г. турки оккупировали значительную часть Венгрии и Хорватии, северная Хорватия вошла в состав Австрийской Империи.

В 1867 г. при создании Австро-Венгерской империи хорватские территории были поделены между австрийской и венгерской частями монархии.

В 1918 г. Хорватия вошла в союзное государство — Королевство сербов, хорватов и словенцев, которое в 1929 г. было переименовано в Югославию.

В 1946 г. Хорватия вошла в состав Югославии как союзная республика.



Интернет домен: .hr Часовой пояс: -2

В 1990 г. Югославия распалась, и в 1991-м Хорватия объявила себя суверенным государством.

НАСЕЛЕНИЕ:

По численности населения занимает 117-е место в мире.

Состав населения: хорваты — 89,6%, сербы — 4,5%, боснийцы — 0,5%, венгры — 0,4%, словенцы — 0,3%, чехи — 0,2%, цыгане — 0,2%, албанцы — 0,1%, черногорцы — 0,1%, прочие — 4,1%.

Крупнейшие города — Загреб (801 554 чел.), Сплит (221 456 чел.), Риека (152 100 чел.), Осиек (114 616 чел.), Задар (72 718 чел.).

ФИЗИЧЕСКИЕ ХАРАКТЕРИСТИКИ И КЛИМАТ:

Хорватия расположена в Юго-Восточной Европе, между Словенией, Венгрией, Боснией и Герцеговиной, омывается Адриатическим морем. Хорватии принадлежат 1 185 островов и одиночных скал в Адриатическом море. Населены только 66 из них.

Площадь, занимаемая сушей, — 56 414 кв. км, водой — 128 кв. км.

Высшая точка — гора Динара (1 831 м), низшая — побережье Адриатического моря (0 м).

Протяженность границ — 2 197 км: с Боснией и Герцеговиной — 932 км, с Венгрией — 329 км, с Сербией — 241 км, с Черногорией — 25 км, со Словенией — 670 км.

Протяженность береговой линии — 5 835 км. Климат: средиземноморский.

ГОСУДАРСТВЕННОЕ УСТРОЙСТВО:

Форма правления — республика. Глава государства — президент. Законодательная власть: однопалатный парламент.

Административное деление: 20 провинций (жупаний).

ЭКОНОМИКА:

Валовой внутренний продукт на 2006 год — \$60,38 млрд.: сельскохозяйственный сектор — 7,4%, промышленный сектор — 31,8%, сфера обслуживания — 60,8%.

Занимает 47-е место в мире по уровню жизни населения.

Объем экспорта в 2006 году — \$10,61 млрд., импорта — \$21,12 млрд.



16°



5000 м
4000
3000
2000
1000
500
200
100
-200
200
1000
2000
3000
4000
6000 м

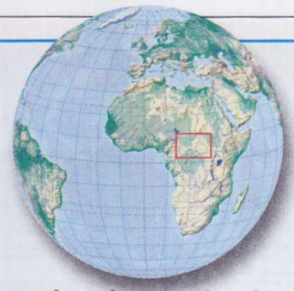
44°

16°



ЦЕНТРАЛЬНО АФРИКАНСКАЯ РЕСПУБЛИКА

| | |
|---|---|
| | Общая площадь: 622 984 кв. км |
| | Население: 4 369 038 чел. (на июль 2007 г.) |
| | Плотность населения: 7 чел./кв. км |
| Официальное название: Центрально-Африканская Республика | Денежная единица: франк КФА (XAF) |
| Столица: Банги (652 900 чел.) | Телефонный код страны: 236 |
| Официальный язык: французский | Международный код страны: CAF |



Интернет домен: .cf Часовой пояс: -2

ИСТОРИЯ:

Археологические раскопки свидетельствуют, что земли современной ЦАР были заселены еще 8 тыс. лет назад.

К моменту появления европейцев на этой территории не было сильных стран. В этот район часто наведывались работорговцы с побережья Атлантического океана и из мусульманских государств. К 1800 г. из-за работорговли численность местного населения резко сократилась, многие земли буквально обезлюдели.

Французы исследовали и заняли территорию ЦАР в 1889-1900 гг.

В 1897-1958 гг. территория ЦАР входила в состав французской колонии Убанги-Шари. В 1958 г. Франция создала автономное государство, носящее название Центральноафриканская республика.

13 августа 1960 г. страна получила независимость.

С 1966 по 1993 гг. в стране произошло несколько военных переворотов. В 1976-1979 гг. называлась Центральноафриканской Империей.

С 1992 г. в стране разрешена деятель-

ность политических партий, а в 1995 г. принята новая конституция.

НАСЕЛЕНИЕ:

По численности населения занимает 119-е место в мире.

Состав населения: байя — 33%, банда — 27%, сара — 10%, манджа — 13%, мбоум — 7%, мбака — 4%, якома — 4%, прочие — 2%.

Крупнейшие города — Банги (652 900 чел.), Мбаики (190 000 чел.).

ФИЗИЧЕСКИЕ ХАРАКТЕРИСТИКИ И КЛИМАТ:

Страна расположена в Центральной Африке, между Чадом, Суданом и Демократической Республикой Конго.

Площадь, занимаемая сушей, — 622 984 кв. км, водой — 0 кв. км.

Высшая точка — гора Нгая (1 420 м), низшая — река Убанги (335 м).

Протяженность границ — 5 203 км: с Камеруном — 797 км, с Чадом — 1 197 км, с Демократической Республикой Конго — 1 577 км, с Конго — 467 км, с Суданом — 1 165 км. Климат: субэкваториальный.

ГОСУДАРСТВЕННОЕ УСТРОЙСТВО:

Форма правления — республика. Глава государства — президент. Законодательная власть: однопалатный парламент.

Административное деление: 16 префектур.

ЭКОНОМИКА:

Валовой внутренний продукт на 2006 год — \$4,998 млрд.: сельскохозяйственный сектор — 55%, промышленный сектор — 20%, сфера обслуживания — 25%.

Занимает 171-е место в мире по уровню жизни населения.

Объем экспорта в 2004 году — \$131 млн., импорта — \$203 млн.



20°





ЧАД

| | |
|--|---|
| | Общая площадь: 1 284 000 кв. км |
| | Население: 9 885 661 чел. (на июль 2007 г.) |
| | Плотность населения: 7,7 чел./кв. км |
| Официальное название: Республика Чад | Денежная единица: франк КФА (XAF) |
| Столица: Нджамена (721 000 чел.) | Телефонный код страны: 235 |
| Официальные языки: арабский, французский | Международный код страны: TCD |

ИСТОРИЯ:

В VII-VIII вв. в районах к северу и востоку от оз. Чад появились скотоводы-кочевники загава, одно из берберских племен. Около 800 г. н. э. возникло созданное ими королевство Канем.

В 1085 г. в качестве государственной религии в королевстве был принят ислам.

В XVI в. на территории Чада сложились государства Багирми и Вадаи.

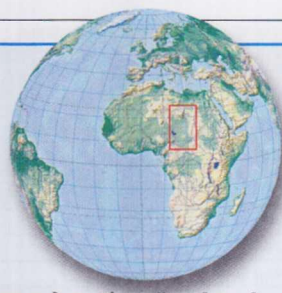
В 1883-1893 г. все три королевства были

завоеваны суданским военачальником Рабихом-аз-Зубай.

Французы распространили свое влияние в этом районе с 1890-х гг., а к 1910 г. завоевали всю территорию Чада, который стал частью Французской Экваториальной Африки.

В 1946 г. Чад стал французской заграничной территорией, в 1958 г. — автономной республикой в составе Французского Сообщества.

11.08.1960 г. Чад признан независимым государством.



Интернет домен: .td Часовой пояс: -2

НАСЕЛЕНИЕ:

По численности населения занимает 82-е место в мире.

Состав населения: более 200 этнических групп, мусульманские народности, живущие на севере страны (арабы, тубу, фульбе, котоко, канембу, багирми, хаджерай, маба и другие), немусульманские народности Южного Чада (сара, нгамбайе,мбае, мауси, масса и другие).

Крупнейшие города — Нджамена (721 000 чел.), Сарх (129 600 чел.), Мунду (117 500 чел.), Абеше (95 800 чел.).

ФИЗИЧЕСКИЕ ХАРАКТЕРИСТИКИ И КЛИМАТ:

Чад расположен в Центральной Африке между Ливией, Суданом и Нигером.

Площадь, занимаемая сушей, 1 259 200 кв. км, водой — 24 800 кв. км.

Высшая точка — гора Эми-Куси (3 415 м), низшая — впадина Джураб (160 м).

Протяженность границ — 5 968 км: с Камеруном — 1 094 км, с Центрально-Африканской Республикой — 1 197 км, с Ливией — 1 055 км, с Нигером — 1 175 км, с Ливией — 87 км, с Суданом — 1 360 км.

Климат: на севере — тропический пустынный, на юге — экваториально-муссонный.

ГОСУДАРСТВЕННОЕ УСТРОЙСТВО:

Форма правления — республика. Глава государства — президент. Законодательная власть: двухпалатный парламент.

Административное деление: 14 префектур.

ЭКОНОМИКА:

Валовой внутренний продукт на 2006 год — \$14,98 млрд.: сельскохозяйственный сектор — 22,7%, промышленный сектор — 47%, сфера обслуживания — 30,3%.

Занимает 170-е место в мире по уровню жизни населения.

Объем экспорта в 2006 году — \$3,749 млрд., импорта — \$1,007 млрд.





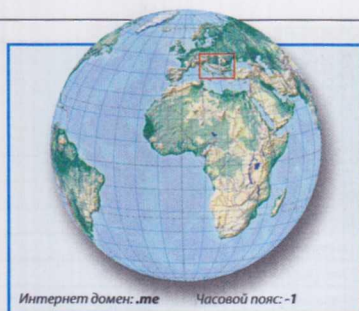
ЧЕРНОГОРИЯ

| | |
|---|--|
| | Общая площадь: 14026 кв. км |
| | Население: 684736 чел. (на июль 2007 г.) |
| | Плотность населения: 48,8 чел./кв. км |
| Официальное название: Республика Черногория | Денежная единица: евро (EUR) |
| Столица: Цетине (15 137 чел.) | Телефонный код страны: 382 |
| Официальный язык: сербский | Международный код страны: MNE |

ИСТОРИЯ:

Черногория (серб. Црна Гора, хорв. Crna Gora, встречается и название Montenegro) была независимым государством с 1389 г., однако международное признание получила в 1878 г. В 1910 г. Черногория стала королевством. После Первой мировой войны и распада Австро-Венгрии было образовано Королевство сербов, хорватов и словенцев, объединявшее балканские государства Хорватию, Боснию и Герцеговину, Далмацию, Черногорию, Сербию и Словению.

В 1929 г. государство было переименовано в Югославию. После Второй мировой войны в 1945 г. к власти пришло коммунистическое правительство Иосифа Броз Тито, героя борьбы за освобождение Югославии от фашистского режима, и страна получила название Социалистическая Федеративная Республика Югославия — СФРЮ. После распада СФРЮ Сербия и Черногория 27 мая 1992 г. провозгласили создание Союзной Республики Югославия. Однако просуществовало это государство всего 6 лет — 3 июня 2006 г. в Черногории был проведен референдум, по



Интернет домен: .me Часовой пояс: -1

результатам которого республика объявила о своей независимости. Одним из первых европейских государств, признавших независимость Черногории, стала Россия. Это произошло уже 12 июня 2006 года.

НАСЕЛЕНИЕ:

По численности населения занимает 158-е место в мире.

Состав населения: черногорцы — 43%, сербы — 32%, боснийцы — 8%, албанцы — 5%, прочие — 12%. Крупнейшие города — Подгорица (169 132 чел.), Биело-Поле (15 883 чел.), Цетине (15 137 чел.), Бар (13 719 чел.).

ФИЗИЧЕСКИЕ ХАРАКТЕРИСТИКИ И КЛИМАТ:

Страна расположена в Юго-Восточной Европе, между Албанией, Боснией и Герцеговиной и Сербией, омывается Адриатическим морем. Вдоль Адриатического моря от Херцег-Нови на западе до устья реки Бояна на востоке, тянется прибрежная полоса, не превышающая в 10 км. За ней начинается горная гряда, давшая стране название. Площадь, занимаемая сушей, — 13 812 кв. км, водой — 214 кв. км.

Высшая точка — гора Боботов Кук (2 522 м), низшая — побережье Адриатического моря (0 м).

Протяженность границ — 625 км: с Албанией — 172 км, с Боснией и Герцеговиной — 225 км, с Хорватией — 25 км, с Сербией — 203 км.

Протяженность береговой линии — 293,5 км.

Климат: средиземноморский.

ГОСУДАРСТВЕННОЕ УСТРОЙСТВО:

Форма правления — республика. Глава государства — президент. Законодательная власть: однопалатный парламент.


Административное деление: 21 муниципалитет

ЭКОНОМИКА:

Валовой внутренний продукт на 2006 год — \$3,443 млрд.: сельскохозяйственный сектор — 15,5%, промышленный сектор — 27,6%, сфера обслуживания — 56,8%.

Объем экспорта в 2003 году — \$171,3 млн., импорта — \$601,7 млн.





ЧЕХИЯ

| | |
|--|--|
| | Общая площадь: 78 866 кв. км |
| | Население: 10 228 744 чел. (на июль 2007 г.) |
| | Плотность населения: 129,7 чел./кв. км |
| Официальное название: Чешская Республика | Денежная единица: чешская крона (CZK) |
| Столица: Прага (1 198 094 чел.) | Телефонный код страны: 420 |
| Официальный язык: чешский | Международный код страны: CZE |

ИСТОРИЯ:

Славянских племен заселили эту территорию в V-VI веках. В 623–658 гг. существовала славянское государство Само, в 830–906 гг. — Великая Моравская империя, которая включала в себя Словакию, Богемию, Силезию, а также части Восточной Германии, Юго-Восточной Польши и Северной Венгрии. После покорения империи венграми было создано независимое государство Богемия (первоначально княжество Пражское).

В начале XV века государство сотрясали «гуситские войны». Ян Гус боролся как против католической церкви, так и против германского засилья в органах власти.

После Первой мировой войны и распада Австро-Венгрии 18 октября 1918 г. в Праге была провозглашена республика Чехословакия.

В 1938 г. Чехия была аннексирована Германией и объявлена Германским протекторатом Богемия и Моравия, Словакия стала независимым государством.

В 1945 г. Чехословакия была восстановлена в прежних границах (за исключением восточной области Рутения, присоединенной к Советскому Союзу).

В 1990 году страна была переименована в Чешскую и Словацкую Федеративную Республику.

В 1993 году Чехословакия мирно разделилась на два самостоятельных государства — Чешскую Республику и Словакию.

НАСЕЛЕНИЕ:

По численности населения занимает 77-е место в мире.

Состав населения: чехи — 90,4%, моравы — 3,7%, словаки — 1,9%, поляки — 0,6%, немцы — 0,5%, цыгане — 0,3%, венгры — 0,2%, прочие — 2,4%.

Крупнейшие города — Прага (1 198 094 чел.), Брно (366 680 чел.), Острава (309 098 чел.), Пльзень (163 392 чел.).

ФИЗИЧЕСКИЕ ХАРАКТЕРИСТИКИ И КЛИМАТ:

Страна расположена в Центральной Европе, между Германией, Польшей и Австрией.

Площадь, занимаемая сушей, — 77 276 кв. км, водой — 1 590 кв. км.

Высшая точка — гора Снежжа (1 602 м), низшая — река Лаба (115 м).

Протяженность границ — 1 881 км: с Австрией — 362 км, с Германией — 646 км, с



Интернет домен: .cz Часовой пояс: -1

Польшей — 658 км, со Словакией — 215 км. Климат: умеренный континентальный.

ГОСУДАРСТВЕННОЕ УСТРОЙСТВО:

Форма правления — парламентская демократия. Глава государства — президент. Законодательная власть: двухпалатный парламент.

Административное деление: 13 районов (краев).

ЭКОНОМИКА:

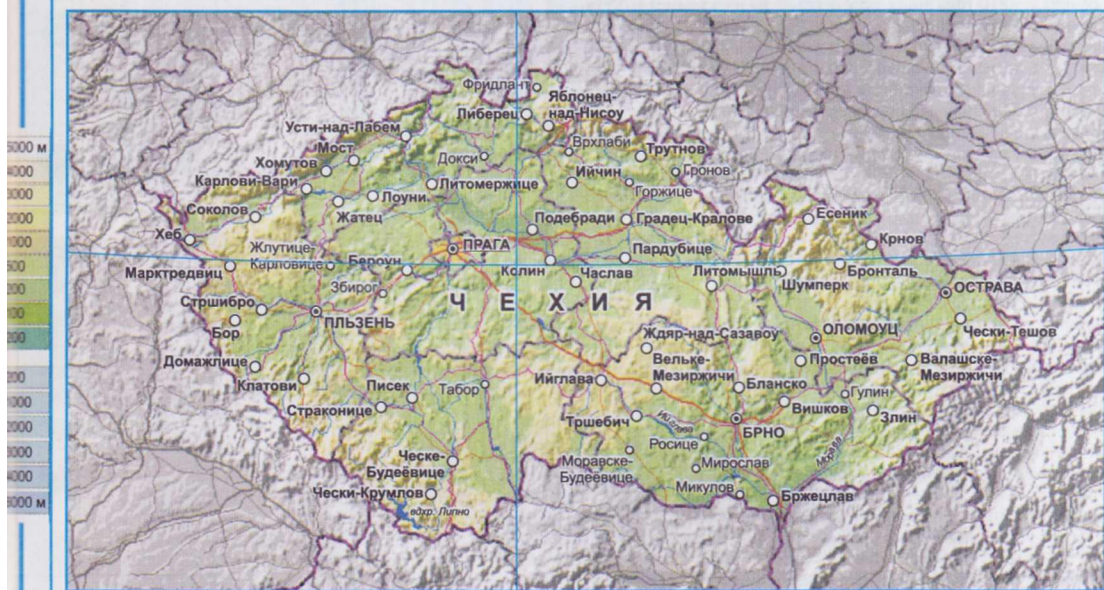
Валовой внутренний продукт на 2006 год — \$225,5 млрд.: сельскохозяйственный сектор — 2,7%, промышленный сектор — 39,1%, сфера обслуживания — 58,2%.

Занимает 32-е место в мире по уровню жизни населения.

Объем экспорта в 2006 году — \$95,12 млрд., импорта — \$92,14 млрд.



15°



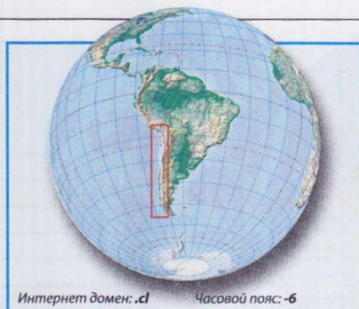
50°

15°



ЧИЛИ

| |
|--|
| Общая площадь: 756 950 кв. км |
| Население: 16 284 741 чел. (на июль 2007 г.) |
| Плотность населения: 21,5 чел./кв. км |
| Официальное название: Республика Чили |
| Денежная единица: чилийский песо (CLP) |
| Столица: Сантьяго (5 428 590 чел.) |
| Телефонный код страны: 56 |
| Официальный язык: испанский |
| Международный код страны: CHL |



Интернет домен: .cl Часовой пояс: -6

ИСТОРИЯ:

Ученые предполагают, что первые люди появились на территории современного Чили в глубокой древности – около 13000 лет назад. К появлению европейцев на землях современного Чили проживало около 500 тыс. индейцев. На юге жили кочевые племена арауканов, занимающие большую часть территории, на севере страны жили перуанские инки.

Первым европейцем, высадившимся на чилийский берег, был португальский мореплаватель Фердинанд Магеллан в 1520 году.

Испанское завоевание началось в 1535 — 1537 гг., но не найдя золота, испанцы вернулись обратно.

В 1540 году испанцы основали несколько укрепленных поселений, в том числе Сантьяго в 1541 году, Консепсьон в 1550 году и Вальдивию в 1552 году. С середины XVI века Чили входило в состав вице-королевства Перу, однако позже получило собственное правительство. Колонизация страны проходила весьма медленно из-за отсутствия золотых или серебряных залежей, более всего интересовавших испанцев. В 1553 г. началось восстание индейцев-араукан, их вооруженное сопротивление длилось до 1880-х гг.

18 сентября 1810 года Чили провозгласило независимость, однако еще почти 15 лет стране пришлось воевать с испанскими войсками для полного признания независимости. К середине XX века Чили за счет разработки залежей полезных ископаемых, в первую очередь, селитры и меди, стало одной из самых богатых и развитых стран Американского континента.

В 1970 году в результате демократических выборов к власти пришло правительство социалиста Сальвадоре Альенде.

11 сентября 1973 года в стране произошел военный путч, возглавил который генерал Аугусто Пиночет.

Сальвадоре Альенде обратился к народу Чили со следующими словами: «Народ должен защищаться, но не приносить себя в жертву. Народ не должен позволять, чтобы его подавили или изрешетили пулями, но он не может также допустить, чтобы его унижали!». Однако сам он предпочел смерть бегству. Путчисты подтянули к президентскому дворцу войска, танки и артиллерию и начали его обстрел. Немногочисленные сторонники (в основном, личная охрана) законного президента несколько часов отчаянно сопротивлялись, но были уничтожены. Погиб и президент.

Почти два десятилетия после этого в

Чили просуществовала диктатура, сопровождавшаяся террором инакомыслящих. Всемирную огласку получило использование стадиона в Сантьяго в качестве концентрационного лагеря, где погибли сотни людей.

Многие страны прервали с Чили дипломатические отношения, страна оказалась в политической и экономической блокаде

И только в 1988 году страна вновь встала на демократический путь развития.

НАСЕЛЕНИЕ:

По численности населения занимает 59-е место в мире.

Состав населения: потомки европейцев (испанцев, итальянцев, немцев) — 25%, метисы 70%, индейцы (арауканы — на юге, кечуа и аймака — на севере) — 3%, прочие — 2%.

Крупнейшие города — Сантьяго (5 428 590 чел.), Консепсьон (666 381 чел.), Темуко (321 000 чел.).

ФИЗИЧЕСКИЕ ХАРАКТЕРИСТИКИ И КЛИМАТ:

Страна расположена на юго-западном побережье Южной Америки между горными хребтами Анд и Тихим океаном. Протяженность Чили с севера на юг составляет 4 025 км, при этом ширина территории нигде не превышает 360 км.

Площадь, занимаемая сушей, — 748 800 кв. км, водой — 8 150 кв. км.

Высшая точка — гора Охос-дель-Саладо (6 880 м), низшая — побережье Тихого океана (0 м).

Протяженность границ — 6 171 км, с Аргентиной — 5 150 км, с Боливией — 861 км, с Перу — 160 км.

Протяженность береговой линии — 6 435 км. Климат: на севере — тропический пустынный, в центре страны — субтропический, на юге — умеренный морской.

ГОСУДАРСТВЕННОЕ УСТРОЙСТВО:

Форма правления — республика. Глава государства — президент. Законодательная власть: двухпалатный Национальный Конгресс. Административное деление: 13 областей.

ЭКОНОМИКА:

Валовой внутренний продукт на 2006 год — \$202,7 млрд: сельскохозяйственный сектор — 5,1%, промышленный сектор — 49,8%, сфера обслуживания — 45,2%.

Занимает 40-е место в мире по уровню жизни населения.

Объем экспорта в 2006 году — \$58,12 млрд, импорта — \$35,9 млрд.







ШВЕЙЦАРИЯ

| | |
|---|---|
| | Общая площадь: 41 290 кв. км |
| | Население: 7 554 661 чел. (на июль 2007 г.) |
| | Плотность населения: 183 чел./кв. км |
| Официальное название: Швейцарская Конфедерация | Денежная единица: швейцарский франк (CHF) |
| Столица: Берн (121 900 чел.) | Телефонный код страны: |
| Оффц. языки: итальянский, немецкий, французский | Международный код страны: CHE |

ИСТОРИЯ:

В древности эти земли населяли племена гельветов. В I веке до н. э. территория была завоевана Римской Империей и получила название провинция Гельвеция.

В 774 г. Гельвеция отошла к империи франков, с 843 г. входила в Восточную франкскую империю, затем оказалась под властью Бургундии.

В 1032 г. вошла в состав Священной Римской Империи, а в 1499 г. добилась независимости.

В 1798 г. на территорию швейцарских кантонов были введены войска Наполеона. Швейцария превратилась в зависимую от Франции Гельветийскую республику, при этом часть земель (Женева, Юра и Мюльхаузен) отошли к Франции.

С 1815 года Швейцария — вновь независимое государство. Венский конгресс провозгласил ее «вечный нейтралитет».

В 1848 году была принята конституция, превратившая Швейцарию из союза кантонов в федеративное государство.

Уже 190 лет Швейцария остается вне европейских и мировых военных конфликтов.

НАСЕЛЕНИЕ:

По численности населения занимает 93-е место в мире.

Состав населения: немцы — 65%, французы — 18%, итальянцы — 10%, ретороманцы — 1%, прочие — 6%

Крупнейшие города — Цюрих (371 767 чел.), Женева (185 524 чел.), Базель (186 700 чел.), Берн (128 041 чел.).

ФИЗИЧЕСКИЕ ХАРАКТЕРИСТИКИ И КЛИМАТ:

Швейцария расположена в Центральной Европе, между Францией, Италией и Германией.

Площадь, занимаемая сушей, — 39 770 кв. км, водой — 1 520 кв. км.

Высшая точка — пик Дюфур (4 634 м), низшая — озеро Лаго-Маджоре (195 м).

Протяженность границ — 1 852 км: с Австрией — 164 км, с Францией — 573 км, с Италией — 740 км, с Лихтенштейном — 41 км, с Германией — 334 км. Климат: умеренный континентальный.

ГОСУДАРСТВЕННОЕ УСТРОЙСТВО:

Форма правления — федеративная рес-



Интернет домен: .ch Часовой пояс: -1

публика. Глава государства — президент. Законодательная власть: двухпалатное Федеральное Собрание.

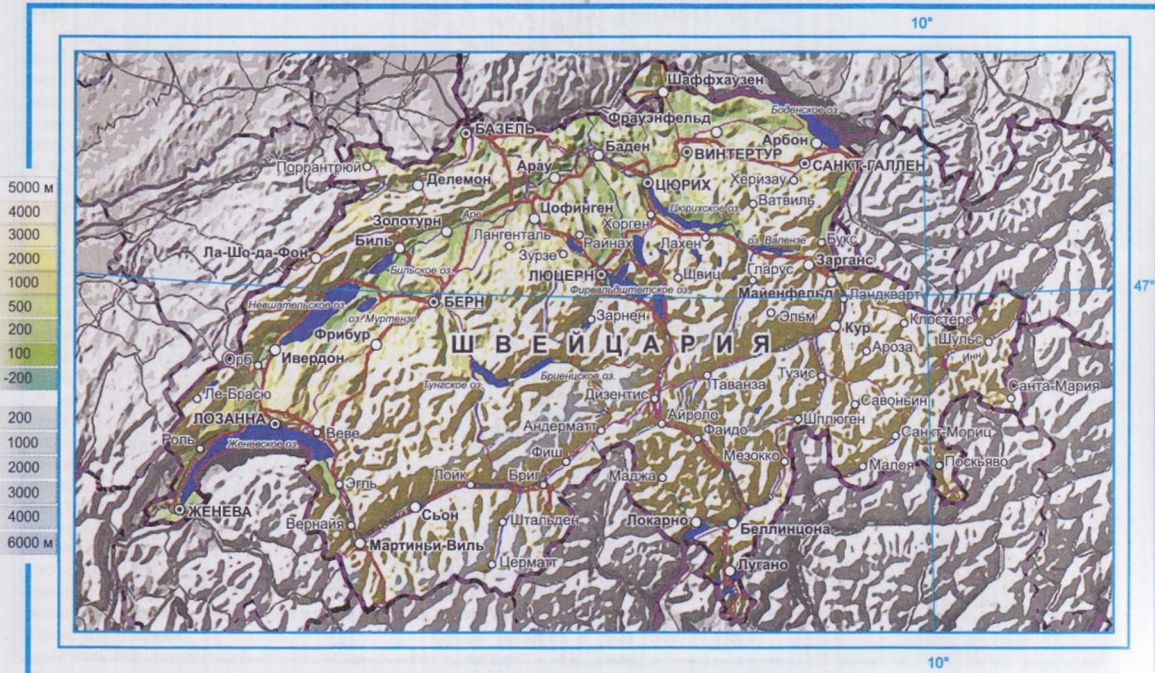
Административное деление: 26 кантонов. Каждый кантон имеет свою конституцию, парламент и правительство.

ЭКОНОМИКА:

Валовой внутренний продукт на 2006 год — \$255,5 млрд.: сельскохозяйственный сектор — 1,5%, промышленный сектор — 34%, сфера обслуживания — 64,5%.

Занимает 7-е место в мире по уровню жизни населения.

Объем экспорта на 2006 году — \$167 млрд., импорта — \$162,3 млрд.





ШВЕЦИЯ

| | |
|--|---|
| | Общая площадь: 449 964 кв. км |
| | Население: 9 031 088 чел. (на июль 2007 г.) |
| | Плотность населения: 20,1 чел./кв. км |
| Официальное название: Королевство Швеция | Денежная единица: шведская крона (SEK) |
| Столица: Стокгольм (788 269 чел.) | Телефонный код страны: 46 |
| Официальный язык: шведский | Международный код страны: SWE |

ИСТОРИЯ:

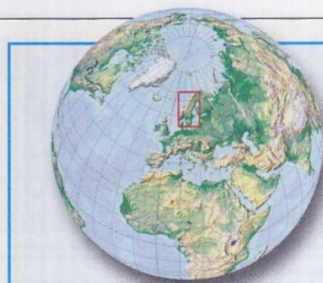
Около двух тысяч лет назад в эти края пришли германские племена, от которых и ведут свое происхождение современные шведы.

К VIII-IX вв. относится возникновение первого государства в восточной части

Средней Швеции — королевства свеев со столицей в городе Бирка.

Поселения свеев служили базами для походов викингов.

В 1164 г. к Швеции присоединена Финляндия. В 1397 г. по Кальмарской унии Норвегия и Швеция попадают под власть Дании. В 1523-1560 гг. состоялось изгнание датчан



Интернет домен: .se Часовой пояс: -1

и восстановление независимости Швеции.

После Северной войны (1700-1721 гг.) Швеция перестала быть мировой державой.

В 1809 г. в результате войны с Россией Швеция теряет Финляндию.

В 1905 г. расторгнут союз между Швецией и Норвегией. В 1914 году Швеция провозгласила нейтралитет.

НАСЕЛЕНИЕ:

По численности населения занимает 87-е место в мире.

Состав населения: шведы — 96%, финны — 3%, саами — 0,15%, прочие (югославы, датчане, норвежцы, греки, турки) — 0,85%.

Крупнейшие города — Стокгольм (788 269 чел.), Гётеборг (487 488 чел.), Мальмё (257 312 чел.), Упсала (138 423 чел.).

ФИЗИЧЕСКИЕ ХАРАКТЕРИСТИКИ И КЛИМАТ:

Швеция расположена в Северной Европе, занимает восточную часть Скандинавского полуострова, омывается Балтийским морем.

Площадь, занимаемая сушей, — 410 934 кв. км, водой — 39 030 кв. км.

Высшая точка — гора Кебнекайзе (2 111 м), низшая — озеро Хаммарсьон (-2,41 м).

Протяженность границ — 2 233 км: с Финляндией — 614 км, с Норвегией — 1 619 км.

Протяженность береговой линии — 3218 км. Климат: умеренный переходный от морского к континентальному.

ГОСУДАРСТВЕННОЕ УСТРОЙСТВО:

Форма правления — конституционная монархия. Глава государства — формально — король, реально — премьер-министр. Законодательная власть: однопалатный парламент — риксдаг.

Административное деление: 21 лен.


ЭКОНОМИКА:

Валовой внутренний продукт на 2006 год — \$290,1 млрд.: сельскохозяйственный сектор — 1,4%, промышленный сектор — 29%, сфера обслуживания — 69,6%.

Занимает 6-е место в мире по уровню жизни населения.

Объем экспорта в 2006 году — \$153,7 млрд., импорта — \$132,8 млрд.





ШРИ-ЛАНКА

| |
|---|
| Общая площадь: 65 610 кв. км |
| Население: 20 926 315 чел. (на июль 2007 г.) |
| Плотность населения: 319 чел./кв. км |
| Официальное название: Демократическая Социалистическая Республика Шри-Ланка |
| Денежная единица: ланкийская рупия (LKR) |
| Столица: Коломбо (649 000 чел.) |
| Телефонный код страны: 94 |
| Официальный язык: сингальский |
| Международный код страны: LKA |



ИСТОРИЯ:

Первые племена веда, заселившие остров, имели протоавстралийское происхождение. Около V века до н. э. сингальский принц из Индии покорил живший на острове народ веда и назвал страну Сингалом. Первыми европейцами на Цейлоне были португальцы, которые приплыли на остров в 1505 г.

В 1619 г. португальцам удалось покорить весь остров, за исключением центральной части и районов на восточном побережье (территория государства Канди).

В 1638-1639 гг. практически весь остров захватили голландцы, и он находился под их влиянием до 1796 г., когда фактически перешел под контроль Великобритании.

Страна стала независимой в 1948 г. и в 1972 г. получила название Шри-Ланка.

НАСЕЛЕНИЕ:

По численности населения занимает 51-е место в мире.

Состав населения: сингалы — 74%, тами-

лы — 18%, арабы — 7%, малайцы бюргеры (потомки смешанных браков ланкийцев с выходцами из Европы), ведды (древнейшая коренная этническая группа острова) и прочие — 1%.

Крупнейшие города — Коломбо (649 000 чел.), Маунт Лавиния (209 787 чел.), Джафна (129 000 чел.), Шри-Джаяварданапура (109 000 чел.), Канди (104 000 чел.).

ФИЗИЧЕСКИЕ ХАРАКТЕРИСТИКИ И КЛИМАТ:

Страна расположена на одноименном острове в Индийском океане, к югу от Индии.

Площадь, занимаемая сушей — 64 740 кв. км, водой — 870 кв. км.

Высшая точка — гора Пидуруталагала (2 524 м), низшая — побережье Индийского океана (0 м).

Протяженность береговой линии — 1 340 км. Климат: субэкваториальный муссонный, на юге экваториальный.

ГОСУДАРСТВЕННОЕ УСТРОЙСТВО:

Форма правления — республика. Глава государства — президент. Законодательная власть: однопалатный парламент.

Административное деление: 8 провинций.

ЭКОНОМИКА:

Валовой внутренний продукт на 2006 год — \$95,46 млрд., сельскохозяйственный сектор — 16,5%, промышленный сектор — 27,1%, сфера обслуживания — 56,5%.

Занимает 99-е место в мире по уровню жизни населения.

Объем экспорта в 2006 году — \$7,172 млрд., импорта — \$9,378 млрд.





ЭКВАДОР

Общая площадь: 283 560 кв. км
 Население: 13 755 680 чел. (на июль 2007 г.)
 Плотность населения: 48,5 чел./кв. км

Официальное название: Республика Эквадор

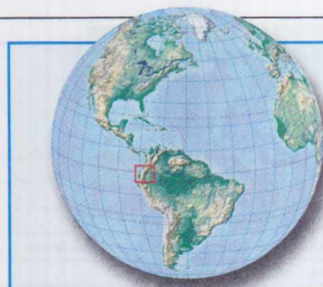
Денежная единица: доллар США (USD)

Столица: Кито (1 856 501 чел.)

Телефонный код страны: 593

Официальный язык: испанский

Международный код страны: ECU



Интернет домен: .ec Часовой пояс: -8-9

ИСТОРИЯ:

Испанцы впервые высадились на побережье Эквадора в 1526 г. В 1532 г. конкистадоры под предводительством Франсиско Писарро захватили страну, покорили инков и обратили их в рабство. Вместе с инками на плантациях работали чернокожие рабы, в большом количестве ввозившиеся испанцами из Африки. Область вошла в состав вице-королевства Перу, в 1718 г. территория была передана под юрисдикцию вице-королевства Новая Гранада; в 1723 г. была возвращена Перу, а в 1740 г. вновь передана в подчинение Новой Гранаде.

В 1809 г. население административного центра Кито подняло восстание против испанского правления. Вторгшаяся из Колумбии в 1822 г. армия Боливара пришла на помощь повстанцам, разгромила войска Испании и утвердила суверенитет Эквадора.

24 мая 1822 г. Эквадор вошел в состав Великой Колумбии, однако 13 мая 1830 г. провозгласил независимость.

НАСЕЛЕНИЕ:

По численности населения занимает 63-е место в мире.

Состав населения: метисы — 65%, индейцы — 25%, испанцы и прочие — 7%, негры — 3%.

Крупнейшие города — Гуаякиль (2 196 800 чел.), Кито (1 856 501 чел.), Куэнка (195 000 чел.).

ФИЗИЧЕСКИЕ ХАРАКТЕРИСТИКИ И КЛИМАТ:

Эквадор расположен в экваториальной зоне западной части Южной Америки, между Колумбией и Перу, омывается Тихим океаном. В состав Эквадора входят Галапагосские острова в Тихом океане.

Площадь, занимаемая сушей, — 274 840 кв. км, водой — 6 720 кв. км.

Высшая точка: вулкан Чимборасо (6 267 м), низшая — побережье Тихого океана (0 м).

Протяженность границ — 2 010 км: с Колумбией — 590 км, с Перу — 1 420 км.

Протяженность береговой линии — 2 237 км. Климат: экваториальный, на юге — субэкваториальный.

ГОСУДАРСТВЕННОЕ УСТРОЙСТВО:

Форма правления — республика. Глава государства — президент. Законодательная власть: однопалатный Национальный

Конгресс.

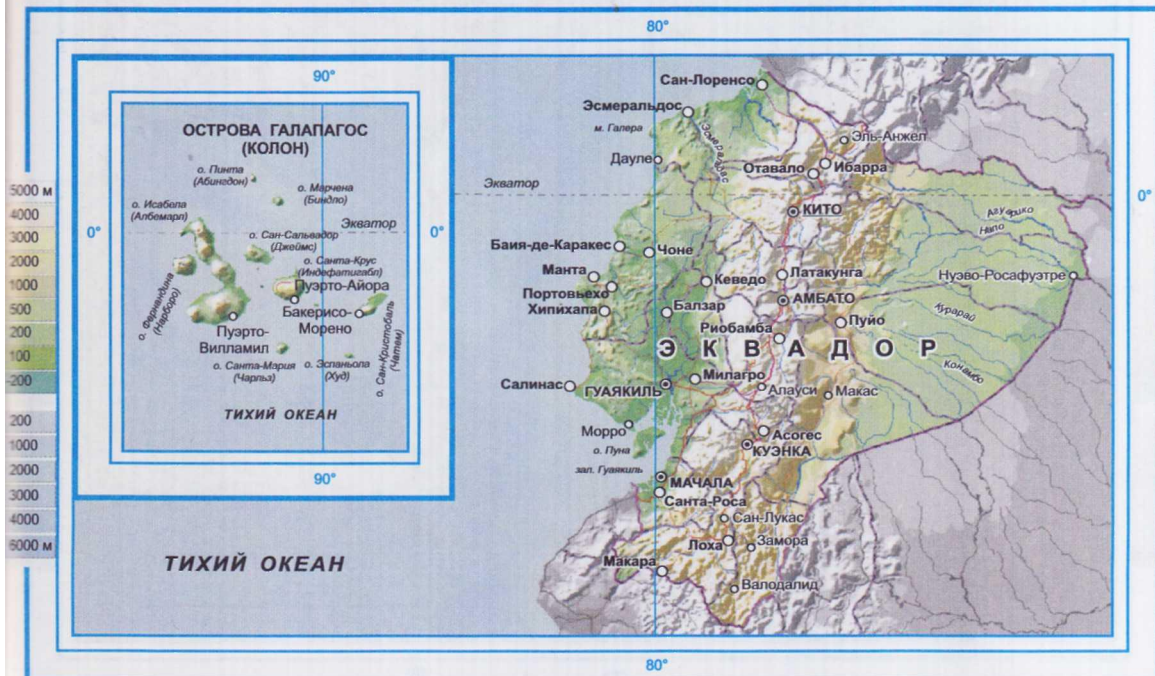
Административное деление: 22 провинции.

ЭКОНОМИКА:

Валовой внутренний продукт на 2006 год — \$61,52 млрд., сельскохозяйственный сектор — 6,1%, промышленный сектор — 35,3%, сфера обслуживания — 56,8%.

Занимает 89-е место в мире по уровню жизни населения.

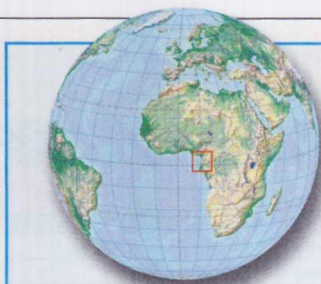
Объем экспорта в 2006 году — \$13,05 млрд., импорта — \$11,33 млрд.





ЭКВАТОРИАЛЬНАЯ ГВИНЕЯ

| | |
|---|---|
| | Общая площадь: 28 051 кв. км |
| | Население: 551 201 чел. (на июль 2007 г.) |
| | Плотность населения: 19,6 чел./кв. км |
| Офф. название: Республика Экваториальная Гвинея | Денежная единица: франк КФА (XAF) |
| Столица: Малабо (112 800 чел.) | Телефонный код страны: 240 |
| Официальные языки: испанский, французский | Международный код страны: GQ |



Интернет домен: .gq Часовой пояс: -2

ИСТОРИЯ:

Остров Фернандо-По в XV-XVIII вв. был португальским владением. В 1778 г. передан Испании в обмен на территориальные уступки в Южной Америке.

В течение нескольких веков на этих территориях процветала работорговля, к берегам часто приставали торговые корабли Англии, Германии, Голландии и Франции.

С 1827 по 1858 гг. остров Фернандо-По принадлежал Великобритании, последняя уступила его испанцам в обмен на земли в Южной Америке.

В 1959 г. испанское правительство формально ликвидировало колониальный статус Испанской Гвинеи и стало считать ее «заморской провинцией».

В 1968 г. страна получила независимость.

НАСЕЛЕНИЕ:

По численности населения занимает 160-е место в мире.

Состав населения: на материковой части страны живет народность фанг — 85,7%, на островах — народность буби — 6,5%, прочие — 7,8%, европейцы — около 1 000 чел.

Крупнейшие города — Малабо (112 800 чел.), Вата (24 100 чел.).

ФИЗИЧЕСКИЕ ХАРАКТЕРИСТИКИ И КЛИМАТ:

Страна состоит из материковой части (Рио-Муни) на Западном побережье Африки между Камеруном и Габоном и пяти островов в Гвинейском заливе: Кориско, Большой и Малый Элобей и островов Биоко (в прошлом Фернандо-По) и Аннобон (в прошлом Пагалу).

Площадь, занимаемая сушей — 28 051 кв. км, водой — 0 кв. км.

Высшая точка — пик Санта-Исабеля (3 008 м), низшая — побережье Атлантического океана (0 м).

Протяженность границ — 539 км: с Камеруном — 189 км, с Габоном — 350 км.

Протяженность береговой линии — 296 км. Климат экваториальный.

ГОСУДАРСТВЕННОЕ УСТРОЙСТВО:

Форма правления — республика. Глава государства — президент. Законодательная власть: однопалатная Палата народных представителей.

Административное деление: 7 провинций.

ЭКОНОМИКА:

Валовой внутренний продукт на 2005 год — \$25,69 млрд., сельскохозяйственный сектор — 3,1%, промышленный сектор — 92%, сфера обслуживания — 4,8%.

Занимает 127-е место в мире по уровню жизни населения.

Объем экспорта в 2006 году — \$7,836 млрд., импорта — \$2,403 млрд.





ЭРИТРЕЯ

Общая площадь: 121 320 кв. км
 Население: 4 906 585 чел. (на июль 2007 г.)
 Плотность населения: 40,4 чел./кв. км

Официальное название: Государство Эритрея

Денежная единица: накфа (ERN)

Столица: Асмэра (579 000 чел.)

Телефонный код страны: 291

Официальный язык: арабский, тигринья

Международный код страны: ERI

ИСТОРИЯ:

В XIV в. значительная часть Эритреи находилась под управлением бахр-нагаша, а сама страна была известна под названием Мэдри-Бахр (страна моря).

Турки-османы захватили побережье Эритреи в 1557 г., в 1885 г. Османская империя передала свои владения на побережье и во внутренних районах Эритреи Египту.

В 1890 г. итальянцы объединили все захваченные ими территории в границах колонии Мааре Эретриум с 1890 по 1941 гг. Эритрея была колонией Италии.

В 1941 г. британские войска заняли страну и Эритрея стала подопечной территорией.

ООН в 1952 г. приняла решение об объединении Эфиопии и Эритреи в рамках федерации.

24.05.1993 г. было провозглашено независимое государство Эритрея.

НАСЕЛЕНИЕ:

По численности населения занимает 112-е место в мире.

Состав населения: тиграи — 50%, тигре и кунама — 40%, афар — 4%, сахо (живут на побережье Красного моря) — 3%, прочие — 3%. Крупнейшие города: Асмэра (579 000 чел.), Массауа (29 700 чел.).

ФИЗИЧЕСКИЕ ХАРАКТЕРИСТИКИ И КЛИМАТ:

Эритрея расположена в Восточной Африке, на побережье Красного моря, между Суданом, Эфиопией и Джибути.

Общая площадь — 124,3 тыс. кв. км.

Высшая точка — гора Сойра (3 018 м), низшая — Кобар Синк (-75 м).

Протяженность границ — 1 626 км: с Джибути — 109 км, с Эфиопией — 912 км, с Суданом — 605 км.

Протяженность береговой линии — 2 234 км.

Климат: субэкваториальный, пустынный и полупустынный.

Один из самых жарких районов Земли.



Интернет домен: .er Часовой пояс: 0

ГОСУДАРСТВЕННОЕ УСТРОЙСТВО:

Форма правления — переходное правительство, Глава государства — президент. Законодательная власть: однопалатное Национальное Собрание.

Административное деление: 6 районов.

ЭКОНОМИКА:

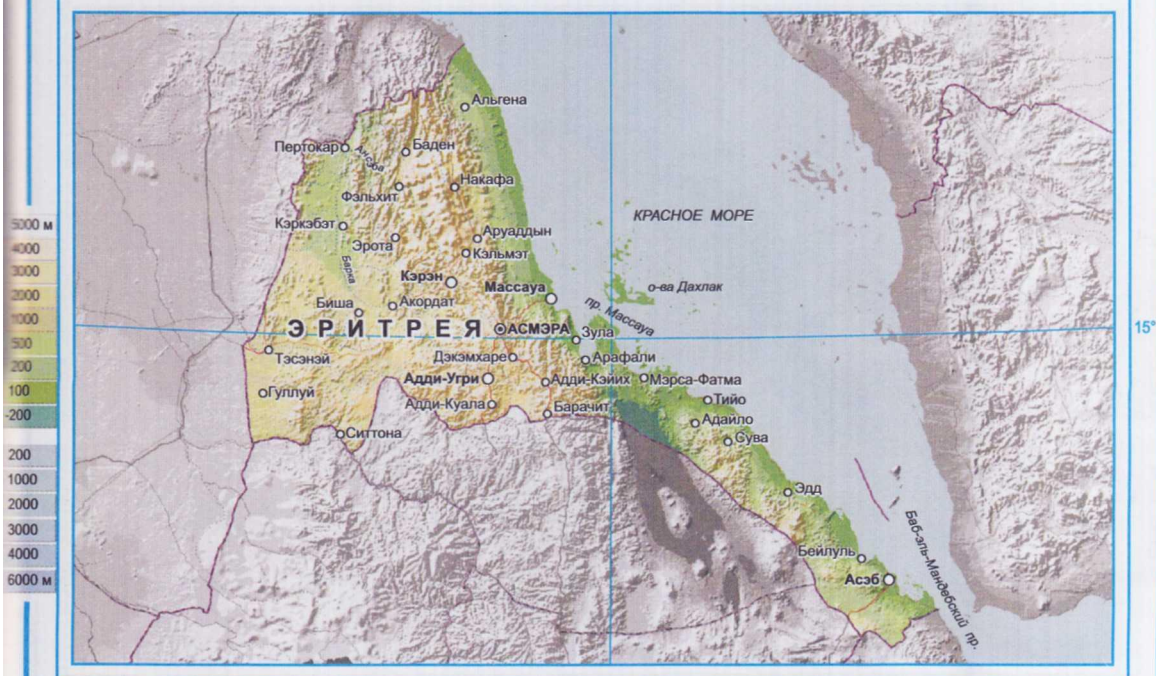
Валовой внутренний продукт на 2006 год — \$4,751 млрд.: сельскохозяйственный сектор — 21,9%, промышленный сектор — 22,6%, сфера обслуживания — 55,5%.

Занимает 157-е место в мире по уровню жизни населения.

Объем экспорта в 2006 году — \$16 млн., импорта — \$571 млн.



40°



15°

40°



ЭСТОНИЯ

| | |
|--|---|
| | Общая площадь: 45 226 кв. км |
| | Население: 1 315 912 чел. (на июль 2007 г.) |
| | Плотность населения: 29,1 чел./кв. км |
| Официальное название: Эстонская Республика | Денежная единица: эстонская крона (EEK) |
| Столица: Таллин (400 016 чел.) | Телефонный код страны: 372 |
| Официальный язык: эстонский | Международный код страны: EST |



Интернет домен: .ee Часовой пояс: -1

ИСТОРИЯ:

Предки современных эстонцев поселились здесь тысячи лет назад (финно-угры, эсты).

В ходе Северной войны (1700-1721 гг.) Россия полностью овладела эстонской территорией.

В конце сентября 1917 г. в Эстонии установлена Советская власть, продержавшаяся до февраля 1918 г., когда ее территория была оккупирована Германией. В том же году в Прибалтике для восстановления советской власти были направлены войска Красной Армии.

В июне 1940 г. в Эстонию были вновь введены советские войска, в июле 1940 г. была образована Эстонская ССР, в августе 1940 г. присоединенная к СССР.

20 августа 1991 г. Эстония объявила о независимости.

НАСЕЛЕНИЕ:

По численности населения занимает 147-е место в мире.

Состав населения: эстонцы — 67,2%, русские — 25,6%, украинцы — 2,1%, белорусы — 1,3%, финны — 0,9%, прочие — 2,2%.

Крупнейшие города — Таллин (400 016 чел.), Тарту (101 965 чел.).

ФИЗИЧЕСКИЕ ХАРАКТЕРИСТИКИ И КЛИМАТ:

Эстония расположена на северо-западе Восточной Европы, на побережье Балтийского моря между Латвией и Россией.

Площадь, занимаемая сушей — 43 211 кв. км, водой — 2 015 кв. км.

Высшая точка — гора Суур-Мунамяги (318 м), низшая — побережье Балтийского моря (0 м). Протяженность границ — 633 км, с Латвией — 339 км, с Россией — 294 км.

Протяженность береговой линии — 3 794 км. Климат: умеренный, переходный от морского к континентальному.

ГОСУДАРСТВЕННОЕ УСТРОЙСТВО:

Форма правления — республика. Глава государства — президент. Законодательная власть: однопалатный парламент.

ЭКОНОМИКА:

Валовой внутренний продукт на 2006 год — \$26,85 млрд., сельскохозяйственный сектор — 3,2%, промышленный сектор — 29,1%, сфера обслуживания — 67,8%.

Занимает 44-е место в мире по уровню жизни населения.

Объем экспорта в 2006 году — \$9,654 млрд., импорта — \$12,61 млрд.



26°



26°



ЭФИОПИЯ

Общая площадь: 1 127 127 кв. км
 Население: 76 511 887 чел. (на июль 2007 г.)
 Плотность населения: 67,9 чел./кв. км

Офф. назв.: Федеративная Демократическая Республика Эфиопия

Денежная единица: быр (ETB)

Столица: Аддис-Абеба (3 627 934 чел.)

Телефонный код страны: 251

Официальный язык: амхарский

Международный код страны: ETN



Интернет домен: .et

Часовой пояс: 0

ИСТОРИЯ:

В XIII-XIV вв. страна оказалась раздробленной на самостоятельные княжества. В середине XIX в. началось воссоединение эфиопских земель, которые сумели противостоять экспансии западноевропейских держав.

В 1935 г. Италия оккупировала страну, включив ее в состав своей колонии Итальянская Восточная Африка.

В 1941 г. английские войска совместно с эфиопскими партизанами освободили Эфиопию.

В марте 1975 г. страна после военного переворота была провозглашена республикой. В сентябре 1984 г. стала называться Социалистическая Эфиопия, в 1987 г. — Народно-демократическая Республика Эфиопия. В мае 1991 г. режим пал, в стране было создано временное правительство. В 1994 г. была принята конституция, в 1995 г. проведены первые многопартийные выборы.

В мае 1993 г. от Эфиопии отделилась Эритрея.

НАСЕЛЕНИЕ:

По численности населения занимает 16-е место в мире.

Состав населения: оромо — 32,1%, амхара — 30,1%, тигре — 6,2%, сомали — 5,9%, гураге — 4,3%, сидамо — 3,5%, прочие — 15,4%. Крупнейшие города — Аддис-Абеба (3 627 934 чел.), Дыре-Дауа (398 000 чел.), Гондер (194 773 чел.), Назрет (228 623 чел.).

ФИЗИЧЕСКИЕ ХАРАКТЕРИСТИКИ И КЛИМАТ:

Эфиопия расположена в Восточной Африке, между Сомали, Суданом и Кенией. Площадь, занимаемая сушей, — 1 119 683 кв.км, водой — 7 444 кв. км.

Высшая точка — гора Рас-Дашан (4 620 м), низшая — в пустыне Денакиль (-125 м).

Протяженность границ — 5 328 км: с Джибути — 49 км, с Эритреей — 912 км, с Кенией — 861 км, с Сомали — 1 600 км, с Суданом — 1 606 км. Климат: субэкваториальный, на северо-востоке — тропический пустынный.

ГОСУДАРСТВЕННОЕ УСТРОЙСТВО:

Форма правления — федеративная республика. Глава государства — президент. Законодательная власть: двухпалатный парламент.

Административное деление: 9 провинций.

ЭКОНОМИКА:

Валовой внутренний продукт на 2006 год — \$73,79 млрд.: сельскохозяйственный сектор — 48,3%, промышленный сектор — 13%, сфера обслуживания — 38,7%.

Занимает 169-е место в мире по уровню жизни населения.

Объем экспорта в 2006 году — \$1,05 млрд., импорта — \$4,106 млрд.



40°

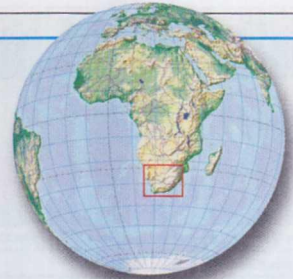


40°



ЮЖНАЯ АФРИКА

| | |
|--|--|
| | Общая площадь: 1 219 912 кв. км |
| | Население: 43 997 828 чел. (на июль 2007 г.) |
| | Плотность населения: 36 чел./кв. км |
| Официальное название: Южная Африка | Денежная единица: ранд (ZAR) |
| Столица: Претория (1 884 046 чел.) | Телефонный код страны: 27 |
| Офиц. языки: английский, африкаанс и др. (всего 11 языков) | Международный код страны: ZAF |



Интернет домен: .za Часовой пояс: -1

ИСТОРИЯ:

Первыми европейцами на Мысе Доброй Надежды были голландцы (1652 г.). К XVII веку почти все земли готтентотов оказались во владении белых поселенцев, которые приобрели отличительные черты как в языке, так и в культуре и стали называться бурами или африканерами. В конце XVIII века часть территории была оккупирована британскими войсками, а в 1814 г. вся территория колонии куплена англичанами у Голландии. Буры, недовольные этими переменами, мигрировали на север и основали там два государства: Оранжевую республику и республику Трансвааль.

В 1899 году вспыхнула война между бурскими государствами и Великобританией, и принесящая полную победу Британии. В 1902 г. Южная Африка стала доминионом.

В конце XX века изменены название страны и ее флаг, африканские языки были признаны государственными.

НАСЕЛЕНИЕ:

По численности населения занимает 28-е место в мире.

Состав населения: африканцы — 79%, белые — 9,6%, прочие — 11,2%.

Крупнейшие города — Кейптаун (2 893 251 чел.), Дурбан (3 346 799 чел.).

ФИЗИЧЕСКИЕ ХАРАКТЕРИСТИКИ И КЛИМАТ:

Страна расположена на юге Африки.

Площадь, занимаемая сушей, — 1 219 912 кв. км, водой — 0 кв. км.

Высшая точка — гора Шампейн Касл (3 408 м), низшая — побережье Атлантического океана (0 м).

Протяженность границ — 4862 км: с Ботсваной — 1840 км, с Лесото — 909 км, с Мозамбиком — 491 км, с Намибией — 967 км, со Свазилендом — 430 км, с Зимбабве — 225 км.

Протяженность береговой линии — 2 798 км. Климат: тропический на севере, субтропический на юге.

ГОСУДАРСТВЕННОЕ УСТРОЙСТВО:

Форма правления — республика. Глава государства — президент. Законодательная власть: двухпалатный парламент.

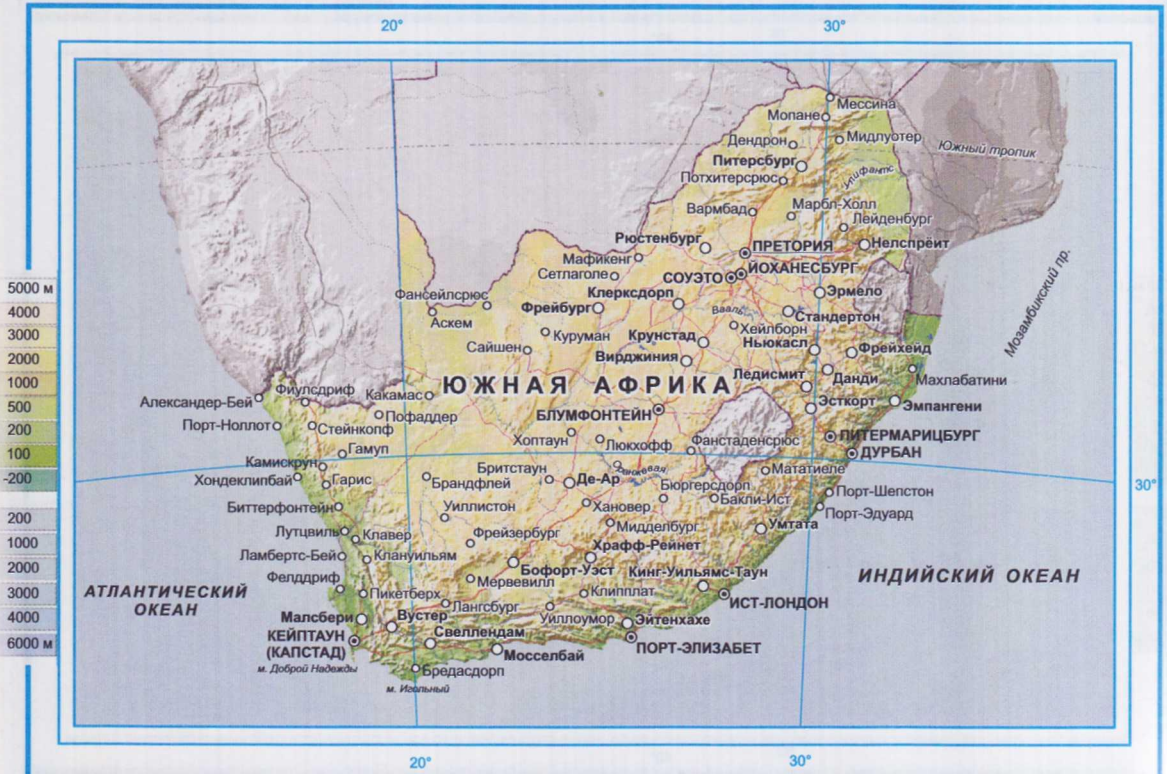
Административное деление: 9 провинций.


ЭКОНОМИКА:

Валовой внутренний продукт на 2006 год — \$587,5 млрд.: сельскохозяйственный сектор — 2,7%, промышленный сектор — 30,9%, сфера обслуживания — 66,4%.

Занимает 121-е место в мире по уровню жизни населения.

Объем экспорта в 2006 году — \$63,77 млрд., импорта — \$69,94 млрд.

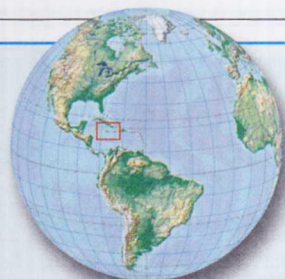




ЯМАЙКА

Официальное название: Ямайка
 Столица: Кингстон (660 000 чел.)
 Официальный язык: английский

Общая площадь: 10 991 кв. км
 Население: 2 780 132 чел. (на июль 2007 г.)
 Плотность населения: 252,9 чел./кв. км
 Денежная единица: ямайский доллар (JMD)
 Телефонный код страны: 1876
 Международный код страны: JAM



Интернет домен: .jm Часовой пояс: -8

ИСТОРИЯ:

Остров открыл в 1494 г. Христофор Колумб во время второй экспедиции к берегам Америки.

Испанцы начали колонизацию Ямайки в 1509 г. и владели ею до 1655 г., когда на остров вторглись англичане.

После захвата Ямайки англичанами она превратилась в оплот пиратов, которые несколько лет были здесь полными хозяевами. В 1670 г. британские власти изгнали пиратов, остров стал колонией Великобритании.

С 1962 г. Ямайка стала независимым государством в составе Британского Содружества.

НАСЕЛЕНИЕ:

По численности населения занимает 135-е место в мире.

Состав населения: негры — 90,9%, индийцы — 1,3%, европейцы — 0,2%, китайцы — 0,2%, мулаты — 7,3%, прочие — 0,1%.
 Крупнейшие города — Кингстон (660 000

чел.), Спаниш-Таун (148 845 чел.), Монтего-Бей (120 000 чел.)

ФИЗИЧЕСКИЕ ХАРАКТЕРИСТИКИ И КЛИМАТ:

Ямайка расположена на одноименном о. ве и соседних мелких о. вах в Карибском море к югу от Кубы.

Площадь, занимаемая сушей — 10 831 кв. км, водой — 160 кв. км. Высшая точка — г. Блю-Пик (2 256 м), низшая — побережье Карибского моря (0 м).

Протяженность береговой линии — 1 022 км. Климат: тропический пассатный.

ГОСУДАРСТВЕННОЕ УСТРОЙСТВО:

Форма правления — конституционная парламентская демократия. Глава государства — формально — королева Великобритании, представленная генерал-губернатором, реально — премьер министр. Законодательная власть: двухпалатный парламент.

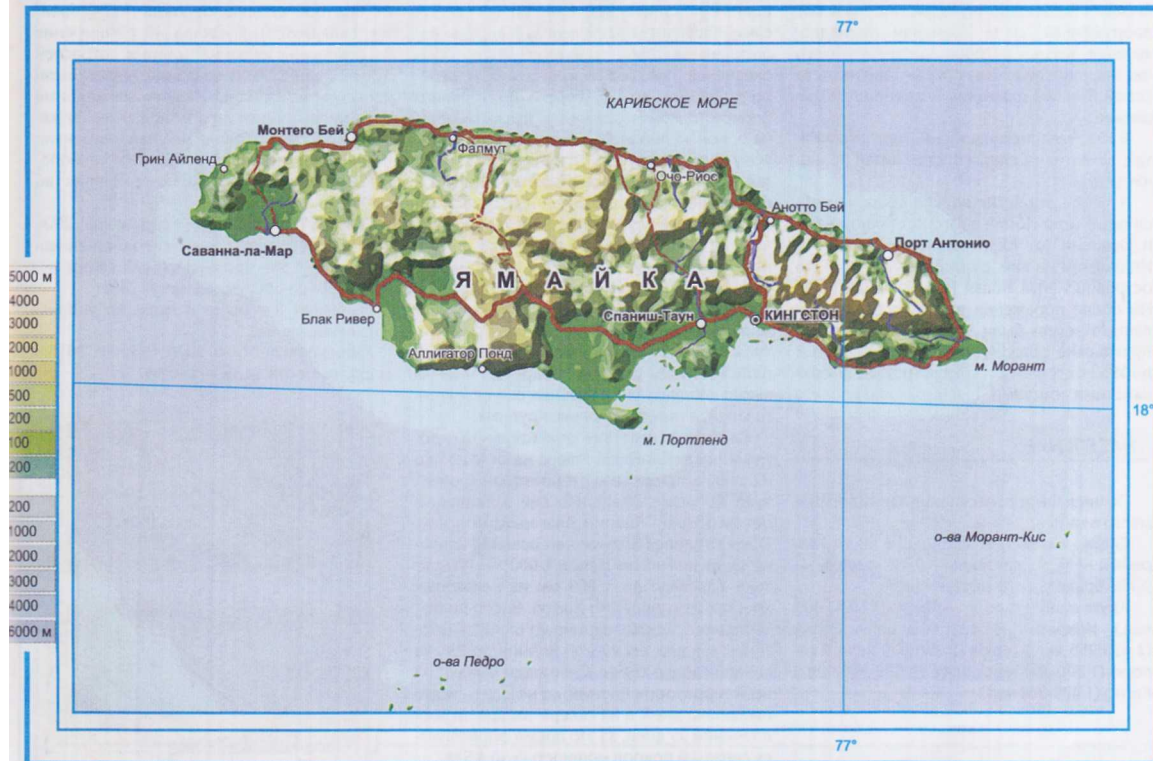
Административное деление: 14 приходов.

ЭКОНОМИКА:

Валовой внутренний продукт на 2006 год — \$12,84 млрд.: сельскохозяйственный сектор — 5,4%, промышленный сектор — 33,8%, сфера обслуживания — 60,8%.

Занимает 101-е место в мире по уровню жизни населения.

Объем экспорта в 2006 году — \$2,117 млрд., импорта — \$5,062 млрд.





ЯПОНИЯ

| | |
|----------------------------------|---|
| | Общая площадь: 377 835 кв. км |
| | Население: 127 433 494 чел. (на июль 2007 г.) |
| | Плотность населения: 337 чел./кв. км |
| Официальное название: Япония | Денежная единица: йена (JPY) |
| Столица: Токио (12 790 000 чел.) | Телефонный код страны: |
| Официальный язык: японский | Международный код страны: JPN |



ИСТОРИЯ:

Около 7 000 лет до н. э. на территории Японии жили древнейшие неолитические племена.

В 300 г. н. э. возникло единое государство Япония.

В VI в/ буддистские монахи из Юго-Западной Кореи принесли в страну буддизм/

Контакты с европейцами, появившимися в Японии в XVI в. (англичане и голландцы), были прерваны в 1639 г. и Япония просуществовала в почти полной изоляции от мира до 1850-х гг.

В конце XIX века Япония начала энергично отстаивать свои интересы на материке. После японо-китайской войны 1894-1895 гг. Китай уступил Японии о. Тайвань. Лишь вмешательство России, Франции и Германии воспрепятствовало захвату Японией Ляодунского п-ова в Южной Маньчжурии.

После русско-японской войны 1904-1905 гг. к Японии отошел Южный Сахалин. В 1912 г. Япония аннексировала Корею.

После начала Первой Мировой войны Япония объявила войну Германии, японские вооруженные силы захватили принадлежавшие немцам острова на севере Тихого океана, а после войны сумели закрепить за собой бывшие немецкие владения в Тихом океане.

В 1931 г. японские войска вторглись в Китай, захватили Северо-Восток Китая (Маньчжурию).

К 1943 г. японские войска захватили обширные территории в Юго-Восточной Азии и Океании (от Маньчжурии на севере до Индонезии на юге, от Бирмы на западе до островов Папуа Новая Гвинея на востоке). Но после поражения в 1945 г. все завоеванные земли были утрачены. Сахалин и Курильские острова были переданы СССР, до 1952 г. страна была оккупирована американскими войсками.

НАСЕЛЕНИЕ:

По численности населения занимает 10-е место в мире.

Состав населения: японцы — 98,5%, корейцы — 0,5%, китайцы — 0,4%, прочие — 0,7% (бразильцы, филиппинцы).

Крупнейшие города — Токио (12 790 000 чел.), Иокогама (3 625 000 чел.), Осака (2 636 256 чел.), Нагоя (2 236 000 чел.), Саппоро (1 890 561 чел.), Кобе (1 530 295 чел.), Киото (1 473 068 чел.)

ФИЗИЧЕСКИЕ ХАРАКТЕРИСТИКИ И КЛИМАТ:

Япония расположена в западной части Тихого океана, занимает цепь островов (около 4 000) вдоль восточного побережья Азии. Самые крупные из них — Хонсю, Хоккайдо, Кюсю и Сикоку.

Площадь, занимаемая сушей — 374 744 кв. км, водой — 3 091 кв. км.

Высшая точка — вулкан Фудзияма (3 776 м), низшая — Хакиро-гата (-4 м).

Протяженность береговой линии — 29 751 км.

Поскольку основная часть населения Японии сосредоточена на наиболее крупных приморских низменностях, берега играют в жизни японцев значительную роль. В целом побережье сильно изрезано, часто непосредственно к нему подходят отроги гор, которые круто обрываются в сторону моря. Некоторые неровности береговой линии являются результатом процессов складкообразования и погружения глыб земной коры перпендикулярно к берегу, а более ровные участки иногда представляют собой сами плоскости скопления. Наибольшей расчлененностью характеризуются тихоокеанское побережье северного и северо-западного Хонсю, берега Внутреннего Японского моря и западного Кюсю. В целом на о. Хонсю побережье, обращенное в сторону Японского моря, более ровное и пологое, чем тихоокеанское. Берега о. Хоккайдо преимущественно выровненные и местами обрамленные серией морских террас (две нижние — одна высотой несколько метров над уровнем моря, и другая 20-100 м над уровнем моря — плоские, а третья высотой 100-200 м над уровнем моря, сильно всхолмленная), кое где выражены береговые уступы, а местами развиты крупногалечные пляжи и гряды дюн. На побережье Японии много небольших, но удобных естественных гаваней, а также несколько крупных.

Климат: вследствие значительной протяженности Японии с севера на юг (от 45 до 22 с. ш.) в пределах ее территории существуют большие климатические различия. В целом климат Японии влажный, морской. Общее годовое количество осадков колеблется от немногим менее 1 000 мм на востоке Хоккайдо до 3 800 мм на некоторых хребтах центрального Хонсю. Число дней с жидкими осадками варьирует от 130 в некоторых местностях южной Японии до 235 на северо-западе Хонсю. Снегопады бывают на всей территории Японии, но на юге — всего несколько дней, а на северо-западе страны в течение 95 дней. За это время формируется снежный покров мощностью до 4,5 м.

Примерно 60% площади Японии покрыто лесами. Флора Японии отличается большим видовым разнообразием и включает 2 750 видов, в том числе 168 древесных пород. На Японских о-вах встречаются растения, характерные для тропической, субтропической и умеренной зон.

ГОСУДАРСТВЕННОЕ УСТРОЙСТВО:

Форма правления — конституционная монархия. Глава государства — формально — император, реально — премьер-министр. Законодательная власть: двухпалатный парламент.

Административное деление: 47 префектур.

ЭКОНОМИКА:

Япония опережает другие азиатские государства по уровню развития промышленности, а по доходам на душу населения опередала многие страны Западной Европы.

Японские бизнесмены, ориентируясь на быстрое стабильное развитие, уверенно вкладывали средства в расширение и совершенствование старых отраслей промышленности и создание новых. Были введены в действие крупномасштабные программы подготовки молодых менеджеров и рабочих. Страна закупала лицензии на использование иностранных технологий и импортировала большое количество сырья.

Валовой внутренний продукт на 2006 год — \$4,218 трлн.; сельскохозяйственный сектор — 1,5%, промышленный сектор — 25,6%, сфера обслуживания — 73%.

Занимает 8-е место в мире по уровню жизни населения.

Объем экспорта в 2006 году — \$615,8 млрд., импорта — \$534,5 млрд.



130°

140°



Всё

О СТРАНАХ МИРА

- история
- население
- физические характеристики и климат
- государственное устройство
- экономика

карты



флаги



денежные единицы



часовые пояса



Интернет домен: .fr Часовой пояс: -2

зависимые территории



Об этой книге

Представленный вниманию читателей атлас-справочник включает в себя данные о всех странах земного шара, признанных ООН, зависимых территориях, океанах и Антарктиде.

Выходившие ранее издания явно устарели, так как не могли учесть весьма значительной переделки карты мира, последовавшей на рубеже XX-XXI веков, и провозглашением в связи с этим независимости рядом государств.

Справочник приводит краткие сведения об истории страны, ее географических особенностях и климате, государственном устройстве, населении и экономике. Каждая статья сопровождается картой, изображениями флагов и денежных единиц, имеющих хождение на территории того или иного государства. Также читатели могут узнать телефонный код страны, международный код, интернет домен и часовой пояс (разницу между московским и местным временем).

Приведены в книге и любопытные факты о флоре и фауне некоторых стран, национальных заповедниках и парках, запасах полезных ископаемых. Не обойдены вниманием издателей и существующие в мире территориальные разногласия. В частности, во многом именно поэтому отдельная статья посвящена Антарктиде – континенту, привлекающему пристальное внимание мировой науки, и земли которого оспаривает ряд государств.

Весьма интересны сведения о численности и составе населения стран, языках и наречиях, на которых оно говорит, уровне жизни и многое другое.

Издатели старались придерживаться общепринятых в России географических названий и имен исторических персонажей, однако вынуждены были в связи со сложившейся реальностью довести до читателя новые наименования ряда стран и городов, официально принятые соответствующими инстанциями.

ISBN 978-5-9603-0025-4



9 785960 300254 >